
TRIBUNALE DI TERMINI IMERESE

Sezione EE.II.

Perizia dell'Esperto ex art. 568 c.p.c. arch. Salvatore Andrea Massaro, nell'Esecuzione Immobiliare
47/2023 del R.G.E.

promossa da

OMISSIS

contro

OMISSIS

DOCUMENTAZIONE FOTOGRAFICA

LOTTO 7

BENE N° 9 – 10 - 11

POSTI AUTO UBICATI A TRABIA (PA)

VIA GIARDINELLO, SNC

FG 8 PARTICELLA 1551 SUB 2 – 4 - 6





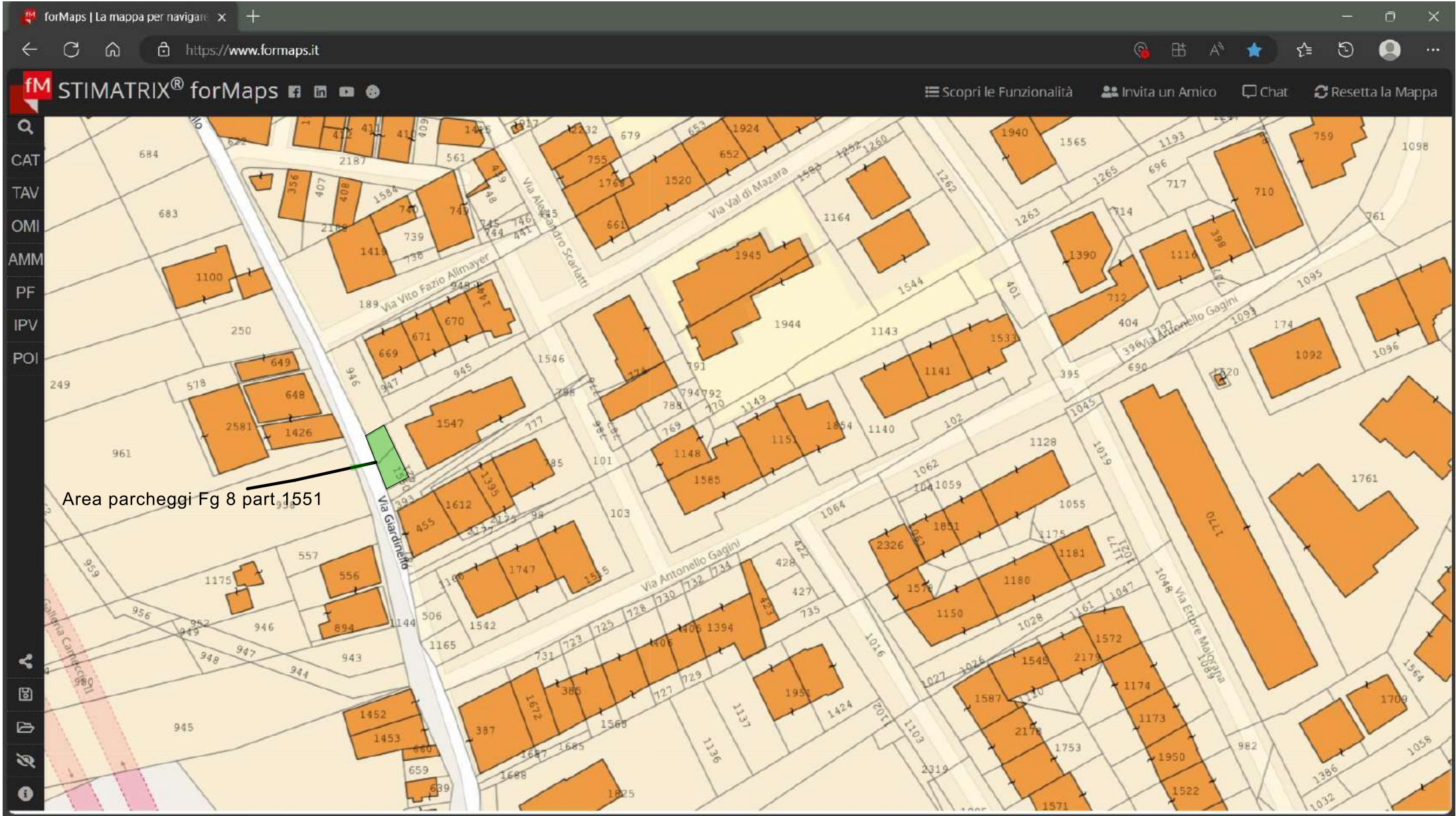
N=-2100

E=2000

26-Set-2023 11:19:43
 Scala originale: 1:2000
 Dimensione cornice: 534.000 x 378.000 metri collo pratica T139056/2023

Comune: (PA) TRABIA
 Foglio: 8

1 Particella: 1541



Area parcheggi Fg 8 part.1551



MODULARIO
F. fig. 1910, 497



MINISTERO DELLE FINANZE
DIPARTIMENTO DEL TERRITORIO
CATASTO EDILIZIO URBANO (RDL 13-4-1939, n. 652)

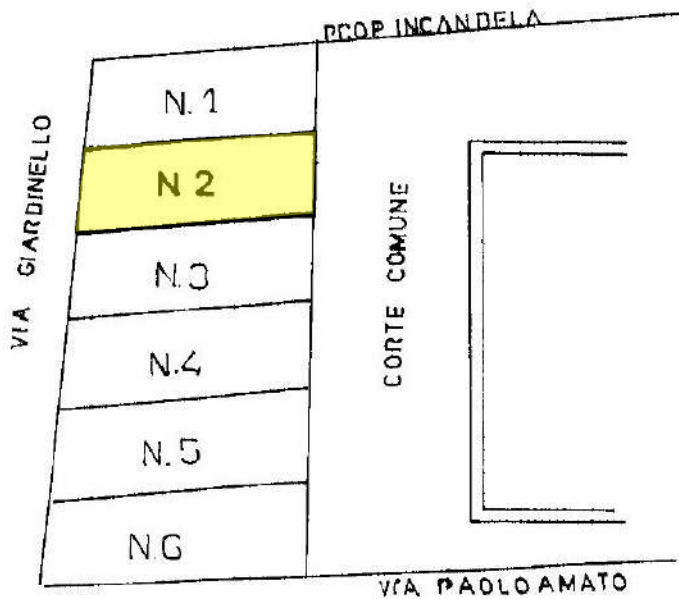
MOD. **EN** (CEU)

LIRE
200

Planimetria di u.i.u. in Comune di **TRABIA** via **GIARDINELLO** civ. **S.N.C.**

PIANO TERRA

POSTO AUTO SCOPERTO
N2 MQ 16



ORIENTAMENTO



SCALA DI 1: 200

Dichiarazione di N.C.
Denuncia di variazione

Compilata dal **GEOM. FARRUGGIA FRANCESCO**
(Titolo, cognome, nome)

RISERVATO ALL'UFFICIO

E00978

Ultima planimetria in atti
Data presentazione: 07/04/1998 - Data: 11/09/2023 - n. T17613 - Richiedente: MSSSVT52E27G273H
Totale sezioni: 6 - Formato di acquisizione: A4 (210x297) - n. 1551 sub 2
data 11/09/2023 firma

Catasto - Fabbri - Situazione al 11/09/2023 - Comune di TRABIA (L.317) - < Foglio 8 - Particella 1551 - Subaltramo 2 >
VIA PAOLOAMATO n. SNC Piano T



MODULARIO
F. rig. rend. 497



MINISTERO DELLE FINANZE
DIPARTIMENTO DEL TERRITORIO
CATASTO EDILIZIO URBANO (RDL 13-4-1939, n. 652)

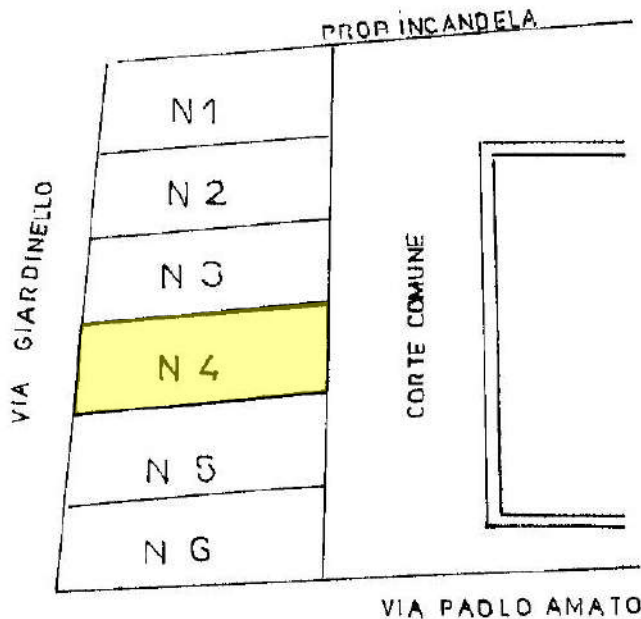
MOD. **BN** (CEU)

LIRE
200

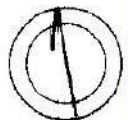
Planimetria di u.i.u. in Comune di **TRABIA** via **GIARDINELLO** civ. **S.N.C.**

PIANO TERRA

POSTO AUTO SCOPERTO
N.4 MQ 18



ORIENTAMENTO




SCALA DI 1:200

Dichiarazione di N.C.
Denuncia di variazione
Ultima planimetria in atti

Compilata dal **GEOM. FARRUGGIA FRANCESCO**
(Titolo, cognome e nome)

RISERVATO ALL'UFFICIO

Data presentazione: 07/04/1998 - Data: 11/09/2023 - n. T17614 - Richiedente: MSSSVT52E27G273H
Totale schede: 1 - Formato di acquisizione: A4(210x297)mm - Formato stampa: A4(210x297)mm
n. **1551** sub. **4**
data **13/9/2023** firma **GEOMETRI PALERMO 1724**



E00P78

Catasto di Fabbricati - Situazione al 11/09/2023 - Comune di TRABIA(L317) - < Foglio 8 - Particella 1551 - Subalterno 4 >
VIA PAOLO AMATO n. SNC Piano T

Firmato Da: MASSARO SALVATORE ANDREA Emesso Da: INFOCAMERE QUALIFIED ELECTRONIC SIGNATURE CA Serial#: 25f72e



MODULARIO
F. 119 rand. 497



MINISTERO DELLE FINANZE
DIPARTIMENTO DEL TERRITORIO
CATASTO EDILIZIO URBANO (RDL 13-4-1939, n. 652)

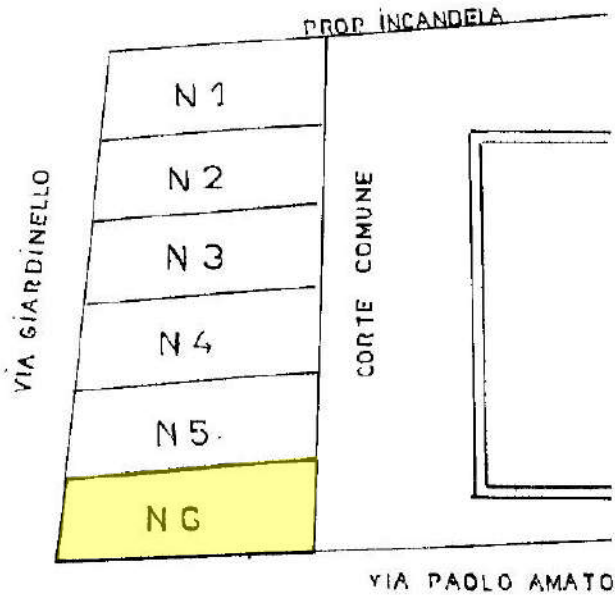
MOD. BA (CEU)

1 PRE
200


Planimetria di u.i.u. in Comune di **TRABIA** via **GIARDINELLO** civ. **S. N. C.**

PIANO TERRA

POSTO AUTO SCOPERTO
N 6 MQ 19



ORIENTAMENTO



SCALA DI 1:200

14/01/2023
Catasto Edilizio Urbano - Situazione al 26/09/2023 - Comune di TRABIA(L317) - < Foglio 8 - Particella 1551 - Subaltemo 6 >
VIA PAOLO AMATO n. S.N.C. Piano T

Dichiarazione di N.C.
Denuncia di variazione
Ultima planimetria in atti

Compilata dal **GEOM. FARRUGGIA FRANCESCO**
(Titolo, cognome e nome)
GEOMETRI PALERMO 1724

RISERVATO ALL'UFFICIO

E00978

Data presentazione: 07/04/1998 - Data: 26/09/2023 - n. T252382 - Richiedente: MSSSVT52E27G273H
Totale superficie: **8** m² sub. **6** m² Formato di acquisizione: **A4(210x297) in formato standard (A4(210x297))**

