

## DOCUMENTAZIONE FOTOGRAFICA



Coveg... - WWW.IV...



www.ingegneri.it

Coveg

Catasto fabbricati  
**Visura storica per immobile**

Situazione degli atti informatizzati dall'impianto meccanografico al 21/09/2023



**Immobile di catasto fabbricati**



**Causali di aggiornamento ed annotazioni**

**Informazioni riportate negli atti del catasto al 21/09/2023**

**Dati identificativi:** Comune di **GONARS (E083) (UD)**

Foglio **9** Particella **997**

**Particelle corrispondenti al catasto terreni**

Comune di **GONARS (E083) (UD)**

Foglio **9** Particella **997**

**Classamento:**

Rendita: **Euro 596,51**

Categoria **A/2<sup>a</sup>**, Classe **2**, Consistenza **7 vani**

Foglio **9** Particella **997**

**Indirizzo:** VIA GORIZIA Piano T-1 - 2

**Dati di superficie:** Totale: **173 m<sup>2</sup>** Totale escluse aree scoperte <sup>b)</sup>: **151 m<sup>2</sup>**

> **Intestati catastali**



> **Dati identificativi**

 dal **28/06/2006**

**Immobile attuale**

Comune di **GONARS (E083) (UD)**

Foglio **9** Particella **997**

COSTITUZIONE del 28/06/2006 Pratica n. UD0138263  
in atti dal 28/06/2006 COSTITUZIONE (n. 2334.1/2006)

---

> **Indirizzo**

📅 dal 28/06/2006  
**Immobile attuale**  
Comune di **GONARS (E083) (UD)**  
Foglio **9** Particella **997**  
VIA GORIZIA Piano T-1 - 2

COSTITUZIONE del 28/06/2006 Pratica n. UD0138263  
in atti dal 28/06/2006 COSTITUZIONE (n. 2334.1/2006)

---

> **Dati di classamento**

📅 dal 28/06/2006 al 28/06/2007  
**Immobile attuale**  
Comune di **GONARS (E083) (UD)**  
Foglio **9** Particella **997**  
Rendita: **Euro 596,51**  
Categoria **A/2<sup>a</sup>**, Classe **2**, Consistenza **7,0 vani**

COSTITUZIONE del 28/06/2006 Pratica n. UD0138263  
in atti dal 28/06/2006 COSTITUZIONE (n. 2334.1/2006)

Annotazioni: classamento e rendita proposti (d.m.  
701/94)

📅 dal 28/06/2007  
**Immobile attuale**  
Comune di **GONARS (E083) (UD)**  
Foglio **9** Particella **997**  
Rendita: **Euro 596,51**  
Categoria **A/2<sup>a</sup>**, Classe **2**, Consistenza **7,0 vani**

VARIAZIONE NEL CLASSAMENTO del 28/06/2007  
Pratica n. UD0316022 in atti dal 28/06/2007  
VARIAZIONE DI CLASSAMENTO (n. 7436.1/2007)

Annotazioni: classamento e rendita non rettificati entro  
dodici mesi dalla data di iscrizione in atti della  
dichiarazione (d.m. 701/94)

---

> **Dati di superficie**

📅 dal 09/11/2015  
**Immobile attuale**  
Comune di **GONARS (E083) (UD)**  
Foglio **9** Particella **997**  
Totale: **173 m<sup>2</sup>**  
Totale escluse aree scoperte : **151 m<sup>2</sup>**

Superficie di Impianto pubblicata il 09/11/2015

Dati relativi alla planimetria : data di presentazione  
28/06/2006, prot. n. UD0138263

Direzione Provinciale di Udine  
Ufficio Provinciale - Territorio  
Servizi Catastali

> **Storia degli intestati dell'immobile**

**Dati identificativi: Immobile attuale - Comune di GONARS (E083)(UD) Foglio 9 Particella 997**

- ▼  1. COSTITUZIONE del 28/06/2006 Pratica n. UD0138263 in atti dal 28/06/2006 COSTITUZIONE (n. 2334.1/2006)
- ▼  Diritto di: Proprieta' per 1000/1000 (deriva dall'atto 1)
- ▼  2. Atto del 13/08/2007 Pubblico ufficiale CONTE FABIO Sede UDINE (UD) Repertorio n. 28325 - COMPRAVENDITA Nota presentata con Modello Unico n. 18594.1/2007 Reparto PI di UDINE in atti dal 13/09/2007
- ▼

---

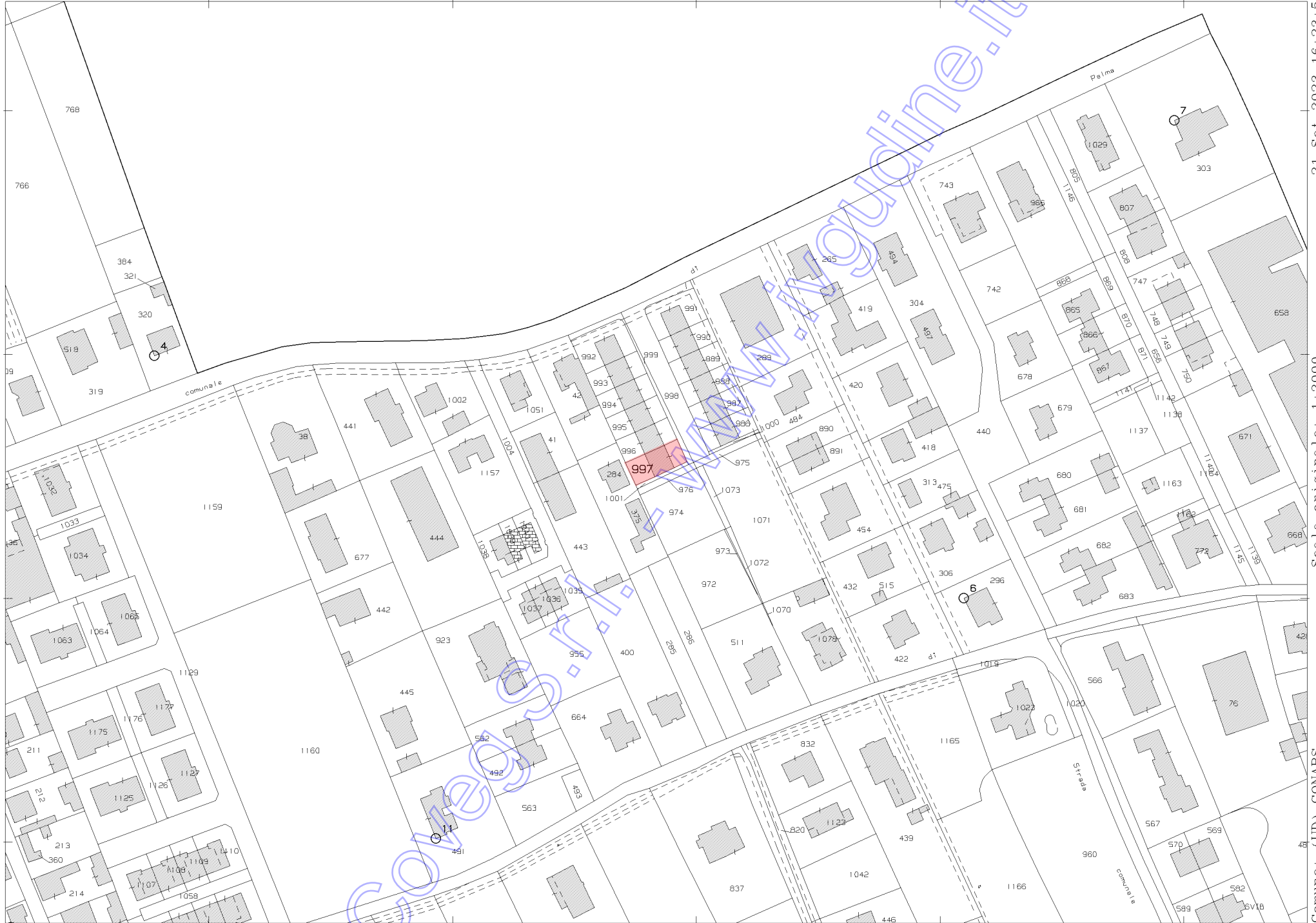
Visura telematica

Tributi speciali: Euro 0,90

---

**Legenda**

- a) A/2: Abitazioni di tipo civile
- b) Escluse le "superfici di balconi, terrazzi e aree scoperte pertinenziali e accessorie, comunicanti o non comunicanti" - cfr. Provvedimento del Direttore dell'Agenzia delle Entrate 29 marzo 2013



N=-6100

E=45200

1 Particella: 997

Comune: (UD) GONARS  
Foglio: 9  
Scala originale: 1:2000  
Dimensione cornice: 534.000 x 378.000 metProtocollo pratica T285578/2023  
21-Set-2023 16:23:5

**Agenzia del Territorio  
CATASTO FABBRICATI  
Ufficio Provinciale di  
Udine**

Dichiarazione protocollo n. UD0138263 del 28/06/2006

Planimetria di u.i.u. in Comune di Gonars

Via Gorizia

civ.

Identificativi Catastali:

Sezione:  
Foglio: 9  
Particella: 997  
Subalterno:

Compilata da:  
Pian Lucio

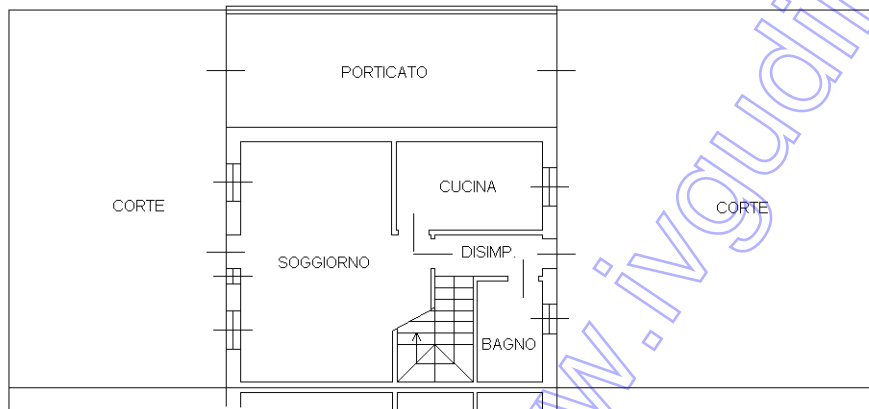
Iscritto all'albo:  
Periti Edili

Prov. Udine

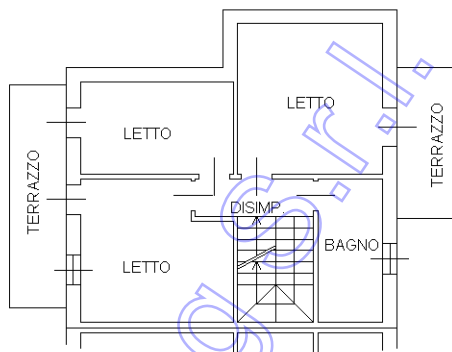
N. 2447

Scheda n. 1

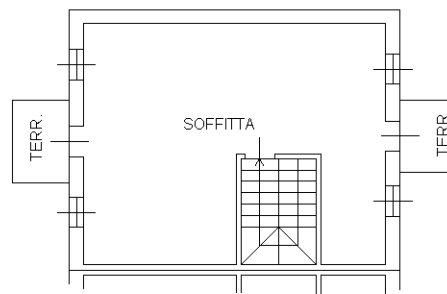
Scala 1:200



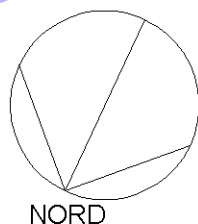
PIANO TERRA - H=2,50



PIANO PRIMO - H=2,50



PIANO SECONDO - H=2,39 (MEDIA)



Ultima planimetria in atti