

MODULARIO
F. rig. rend. 497



MINISTERO DELLE FINANZE
DIPARTIMENTO DEL TERRITORIO

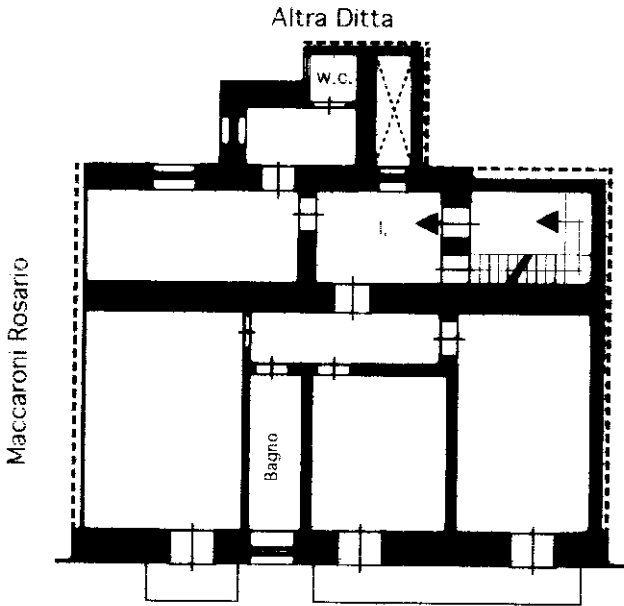
CATASTO EDILIZIO URBANO (RDL 13-4-1939, n. 652)

MOD: **BN** (CEU)

LIRE
200

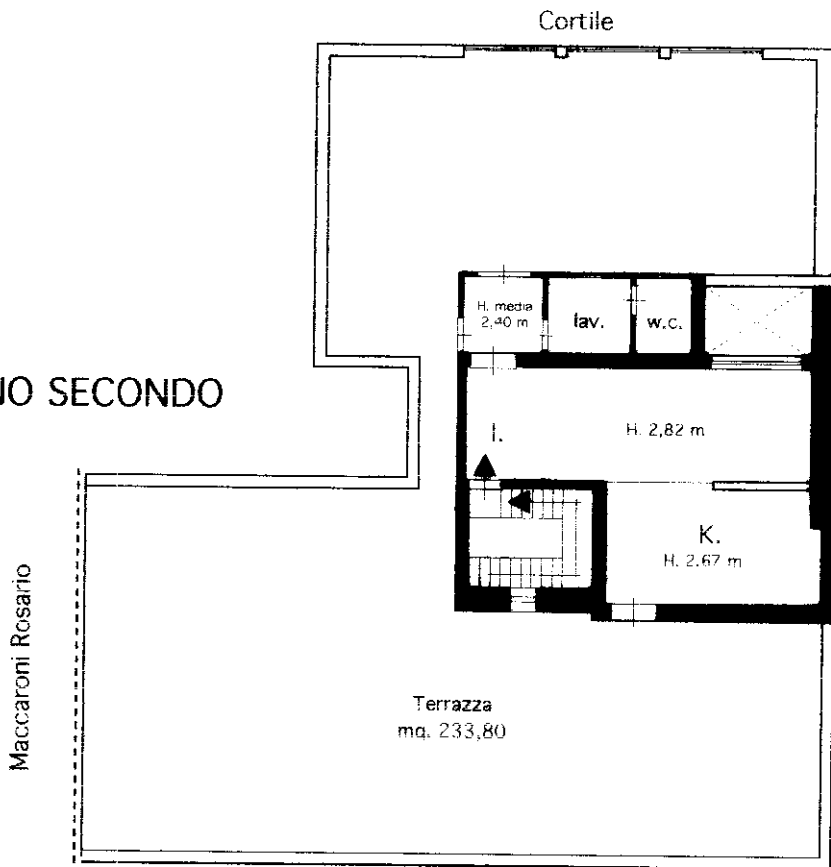
Planimetria di u.i.u. in Comune di Scordia via Trabia civ. 10

PIANTA PIANO PRIMO
H. 3,20 m




Via Trabia

PIANTA PIANO SECONDO



Via Trabia



Roma - Istituto Poligrafico e Zecca dello Stato - P.V.

Dichiarazione di N.C.
Denuncia di variazione


Compilata dal Geom. Maugeri Mario
(Titolo, cognome e nome)

RISERVATO ALL'UFFICIO

Ultima planimetria in atti

Identificativi catastali
Data presentazione: 22/04/2000 - Data: 19/10/2018 - n. T236463 - Richiedente: CPNDR59P11I548R
Totale schede: 1 - Formato di acquisizione: A4 (210x297) - Formato stampa richiesta: A4 (210x297)

Iscritto all'albo dei Geometri
della provincia di Catania
n. 1124 sub 1
data 19/10/2018 Firma Maugeri Mario



E 1165
APR 2000

Catasto dei Fabbricati - Situazione al 19/10/2018 - Comune di SCORDIA (1548) - < Foglio: 21 - Particella: 1134 - Subalterno: 8 >
VIA TRABIA n. 10 piano: 10;