

**Agenzia del Territorio
CATASTO FABBRICATI
Ufficio Provinciale di
Ascoli**

Dichiarazione protocollo n. AP0125791 del 17/05/2011

Planimetria di u.i.u. in Comune di Sant'elpidio A Mare

Viale Cavour

civ. 38

Identificativi Catastali:

Sezione:

Foglio: 25

Particella: 594

Subalterno: 4

Compilata da:
Cappella Mirco

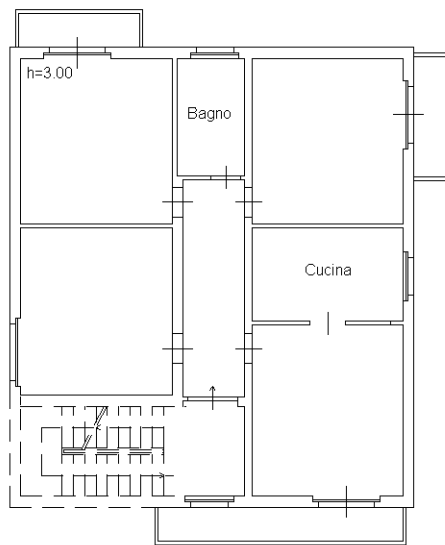
Iscritto all'albo:
Geometri

Prov. Macerata

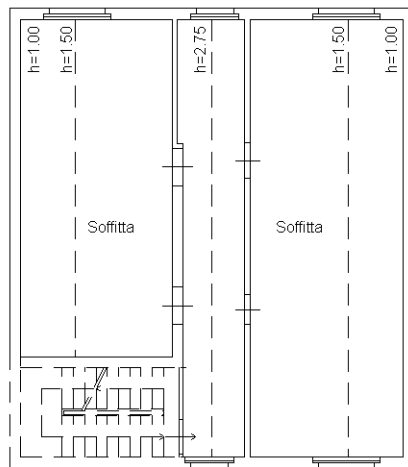
N. 1251

Scheda n. 1

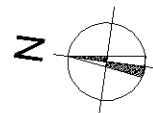
Scala 1:200



PIANO SECONDO



PIANO SOTTOTETTO



Ultima planimetria in atti

Catasto dei Fabbricati - Situazione al 15/01/2024 - Comune di SANTELPIDIO A MARE(1324) - < Foglio 25 - Particella 594 - Subalterno 4 >
VIALE CAVOUR n. 38 Piano 2-3

ACCERTAMENTO DELLA PROPRIETÀ IMMOBILIARE URBANA ELENCO DEI SUBALTERNI ASSEGNATI

Comune SANT'ELPIDIO A MARE	Sezione	Foglio 25	Particella 594	Tipo mappale	del:
-------------------------------	---------	--------------	-------------------	--------------	------

Sub	UBICAZIONE via/piazza	n.civ	Piani	Scala	Int	DESCRIZIONE
1	viale cavour	38	T-1			ABITAZIONE DI TIPO ECONOMICO
2	viale cavour	38	T			AUTORIMESSA
3						SOPPRESSO
4	viale cavour	38	2-3			ABITAZIONE DI TIPO ECONOMICO
5	viale cavour	38	T-1 - 2-3			CORTE E VANO SCALE - BCNC A TUTTI I SUB.

Agenzia del Territorio
CATASTO FABBRICATI
Ufficio Provinciale di
Ascoli

ELABORATO PLANIMETRICO

Compilato da:
Cappella Mirco

Iscritto all'albo:
Geometri

Prov. Macerata

N. 1251

Comune di Sant'elpidio A Mare

Sezione: Foglio: 25

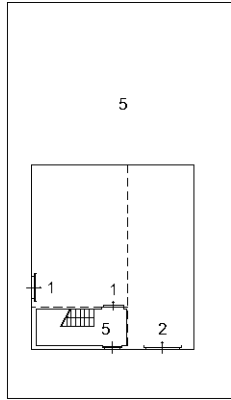
Particella: 594

Protocollo n. AP0125792 del 17/05/2011

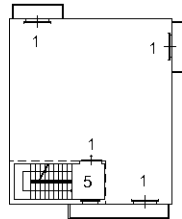
Tipo Mappale n. del

Dimostrazione grafica dei subalterni

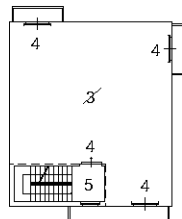
Scala 1 : 500



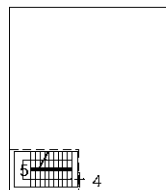
PIANO TERRENO



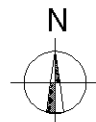
PIANO PRIMO



PIANO SECONDO



PIANO TERZO



Ultima planimetria in atti

