

Agenzia del Territorio
CATASTO FABBRICATI
Ufficio Provinciale di
Firenze

Dichiarazione protocollo n. F10197795 del 18/07/2013

Planimetria di u.i.u. in Comune di Borgo San Lorenzo

Localita' Falavento

civ. SNC

Identificativi Catastali:

Sezione:
Foglio: 136
Particella: 136
Subalterno:

Compilata da:

Isritto all'albo:
Geometri

Prov. Firenze

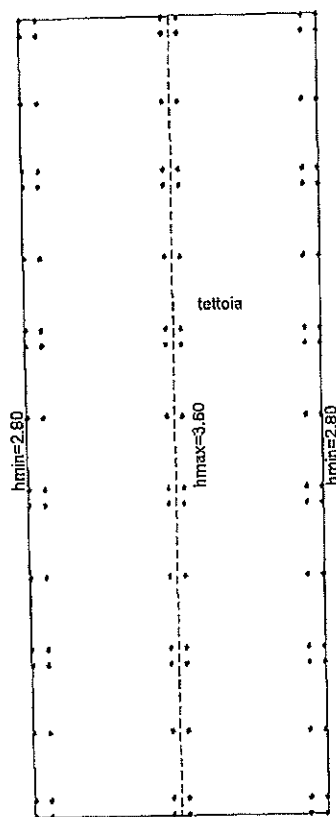
N. 3967

Scheda n. 1

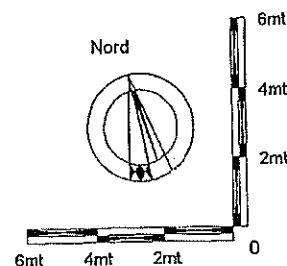
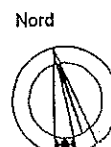
Scala 1:200

P.LLA 138

P.LLA 138



P.LLA 138



Ultima planimetria in atti

Data: 28/10/2019 - n. T348647 - Richiedente: PRRLNZ75P27D403R

Totale schede: 1 - Formato di acquisizione: A4(210x297) - Formato stampa richiesto: A4(210x297)

Catasto dei Fabbricati - Situazione al 28/10/2019 - Comune di BORGIO SAN LORENZO (B036) - < Foglio: 136 - Particella: 136 - Subalterno: 0 >
VIA FAENTINA DEL CAPOLUOGO SNC piano: 1;

Agenzia del Territorio
CATASTO FABBRICATI
Ufficio Provinciale di
Firenze

Dichiarazione protocollo n. FI0197794 del 18/07/2013

Planimetria di u.i.u. in Comune di Borgo San Lorenzo

Via Di Fagna

civ. SNC

Identificativi Catastali:

Sezione:

Foglio: 136

Particella: 134

Subalterno:

Compilata da:

Isritto all'albo:
Geometri

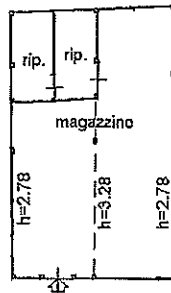
Prov. Firenze

N. 3967

Scheda n. 1

Scala 1:200

P.LLA 135



P.LLA 135

P.LLA 135

PIANO TERRENO

Nord



6mt

4mt

2mt

0

6mt 4mt 2mt

Ultima planimetria in atti

Data: 28/10/2019 - n. T348648 - Richiedente: PRRLNZ75P27D403R

Totale schede: 1 - Formato di acquisizione: A4(210x297) - Formato stampa richiesto: A4(210x297)

Catasto dei Fabbricati - Situazione al 28/10/2019 - Comune di BORGO SAN LORENZO (B036) - < Foglio: 136 - Particella: 134 - Subalterno: 0 >
VIA FAENTINA DEL CAPOLUOGO SNC piano: T;

**Agenzia del Territorio
CATASTO FABBRICATI**
Ufficio Provinciale di
Firenze

Dichiarazione protocollo n. FI0197793 del 18/07/2013

Planimetria di u.i.u. in Comune di Borgo San Lorenzo

Localita' Falavento

civ. SNC

Identificativi Catastali:

Sezione:

Foglio: 136

Particella: 137

Subalterno:

Compilata da:

Isritto all'albo:
Geometri

Prov. Firenze

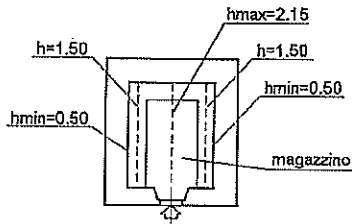
N. 3967

Scheda n. 1

Scala 1:200

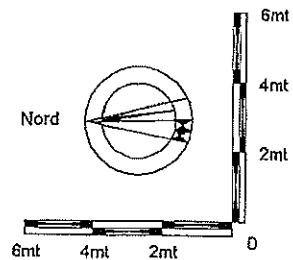
P.LLA 138

P.LLA 138



P.LLA 138

PIANO TERRENO



Ultima planimetria in atti

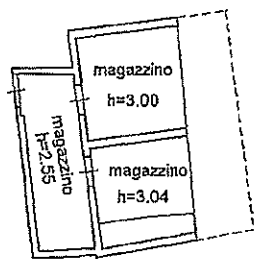
Data: 28/10/2019 - n. T348649 - Richiedente: PRRLNZ75P27D403R

Totale schede: 1 - Formato di acquisizione: A4(210x297) - Formato stampa richiesto: A4(210x297)

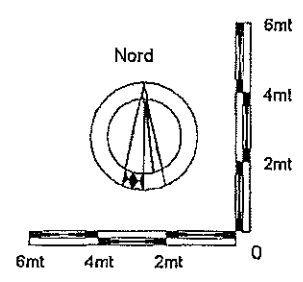
Catasto dei Fabbricati - Situazione al 28/10/2019 - Comune di BORGIO SAN LORENZO (B036) - < Foglio: 136 - Particella: 137 - Subalterno: 0 >
VIA FAENTINA DEL CAPOLUOGO SNC piano: 1;

Agenzia del Territorio CATASTO FABBRICATI Ufficio Provinciale di Firenze	Dichiarazione protocoLLb n. FI0200991 del 23/07/2013	
	Planimetria di u.i.u. in Comune di Borgo San Lorenzo	
	Localita' Falavento	civ. SNC
Identificativi Catastali:		Compilata da:
Sezione:		[REDACTED]
Foglio: 136		Iscritto all'albo: Geometri
Particella: 139		Prov. Firenze
Subalterno: 2		N. 3967

Scheda n. 1 Scala 1:200



PIANO INTERRATO



Ultima planimetria in atti

Data: 28/10/2019 - n. T348650 - Richiedente: PRRLNZ75P27D403R

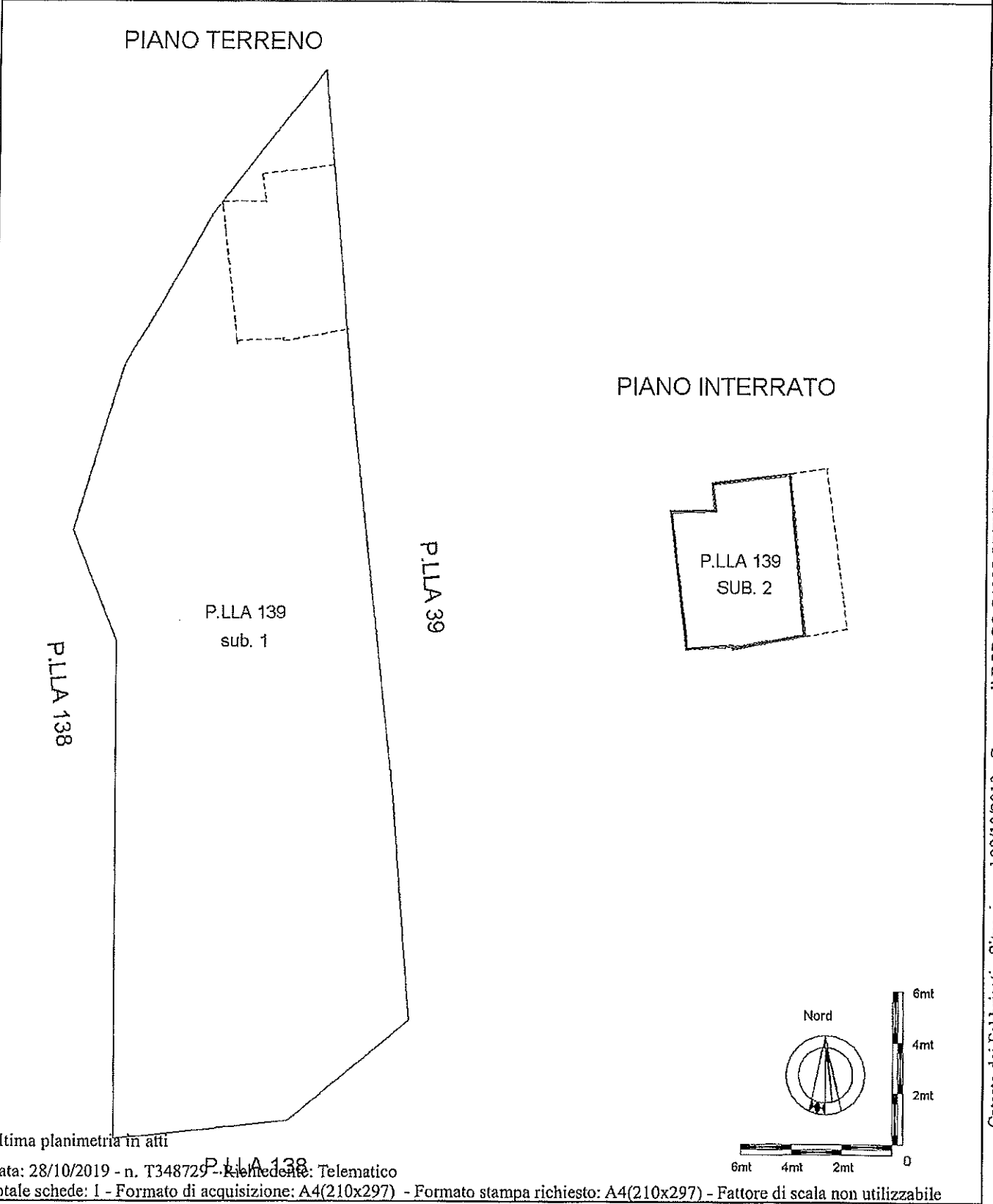
Totale schede: 1 - Formato di acquisizione: A4(210x297) - Formato stampa richiesto: A4(210x297)

Catasto dei Fabbricati - Situazione al 28/10/2019 - Comune di BORGO SAN LORENZO (B030) - < Foglio: 136 - Particella: 139 - Subalterno: 2 >
VIA FAENTINA DEL CAPOLUOGO SNC piano: S1;

Agenzia del Territorio
CATASTO FABBRICATI
Ufficio Provinciale di
Firenze

ELABORATO PLANIMETRICO	
Compilato da:	
Isritto all'albo:	
Geometri	
Prov. Firenze	N. 3967

Comune di Borgo San Lorenzo	Protocollo n. FI0200991 del 23/07/2013
Sezione: Foglio: 136 Particella: 139	Tipo Mappale n. 192752 del 10/07/2013
Dimostrazione grafica dei subalterni	Scala 1 : 200



Catasto dei Fabbricati - Situazione al 28/10/2019 - Comune di BORGIO SAN LORENZO (B036) - < Foglio: 136 - Particella: 139 - Elaborato planimetrico >



