

RILIEVO DELLO STATO DEI LUOGHI

Comune di Ardea (Rm)

Via della Vite n. 18

"Lotto 2"

ABITAZIONE - COMUNE DI ARDEA

Dati catastali: foglio 41, p.lla 806, sub 1, cat. A/4 - Piano T°-1

Superficie lorda:

- p. Terra 31,90 mq
- p. Primo 29,30 mq

Superficie netta:

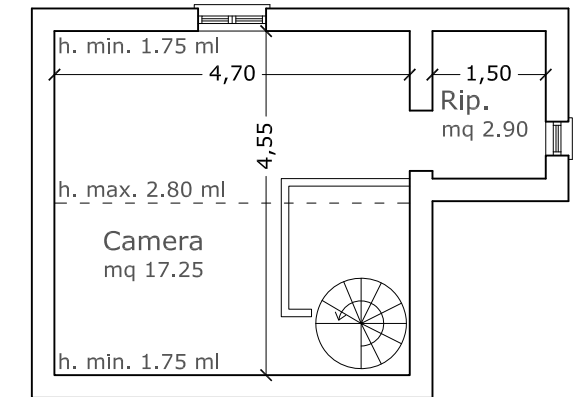
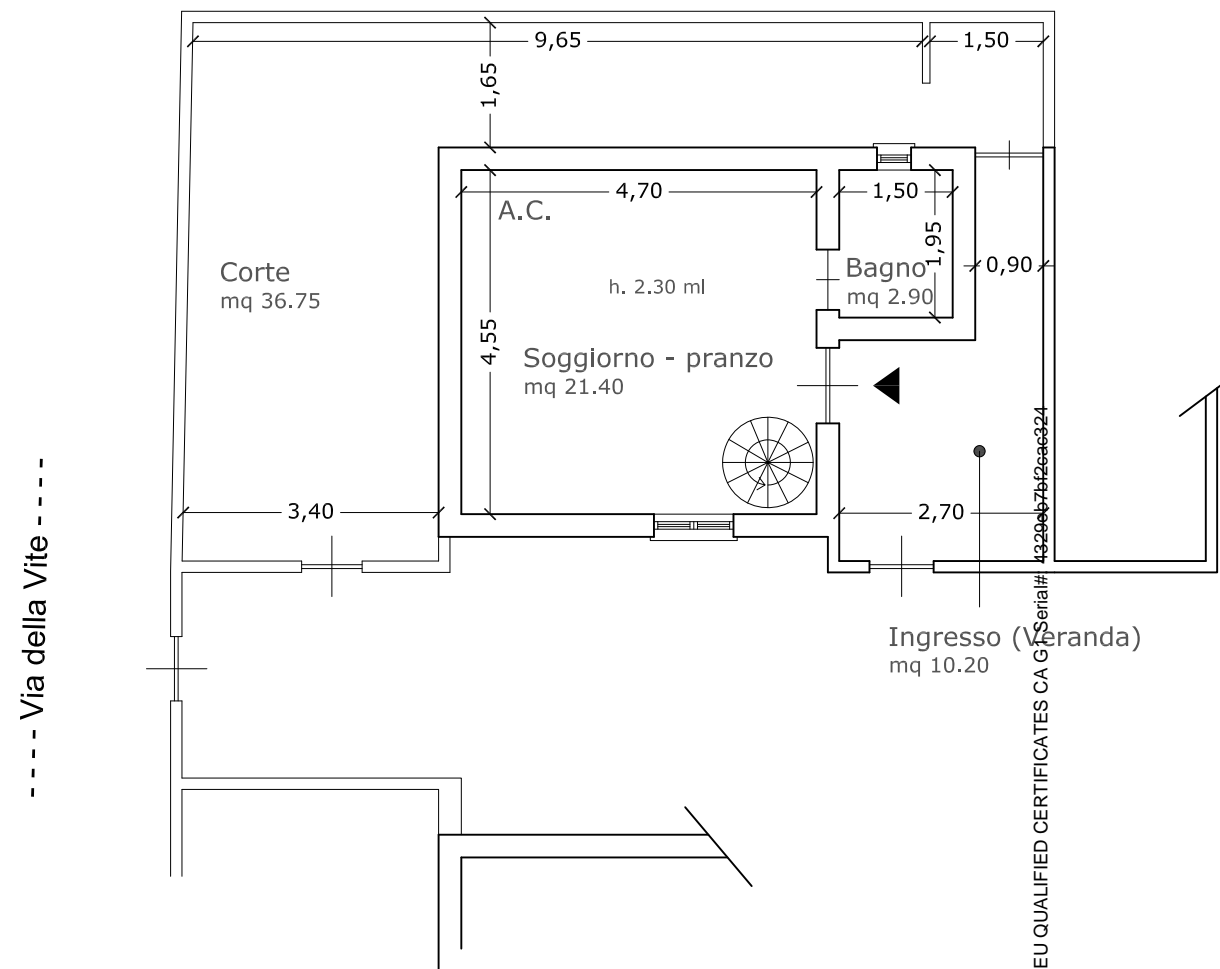
- p. Terra
- Sogg. - pranzo = 21,40 mq
- Bagno = 2,90 mq
- Totale = 24,30 mq

- Veranda = 10,20 mq
- Corte = 36,75 mq

- p. Primo
- Camera = 17,25 mq
- Ripostiglio = 2,90 mq
- Totale = 20,15 mq

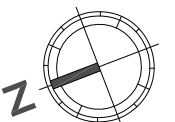
PIANTA PIANO TERRA

PIANTA PIANO PRIMO



Firmato Da: DIEGO APA Emesso Da: ARUBAPEC EU QUALIFIED CERTIFICATES CA G Serial# 4220e67b12eae6324

Scala 1:100



RILIEVO DELLO STATO DEI LUOGHI

Comune di Ardea (Rm)


Via della Vite n. 18

"Lotto 2"

POSTO AUTO - COMUNE DI ARDEA

Dati catastali: foglio 41, p.IIa 806, sub 7, cat. C/6 - Piano T°

Superficie catastale: 12,00 mq



Firmato Da: DIEGO APA Emesso Da: ARUBAPEC EU QUALIFIED CERTIFICATES CA G1 Serial#: 4329eb7b2cac324

