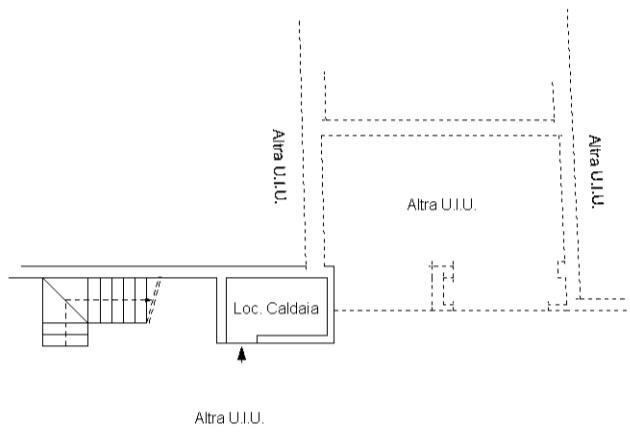


**Agenzia del Territorio
CATASTO FABBRICATI
Ufficio Provinciale di
Alessandria**


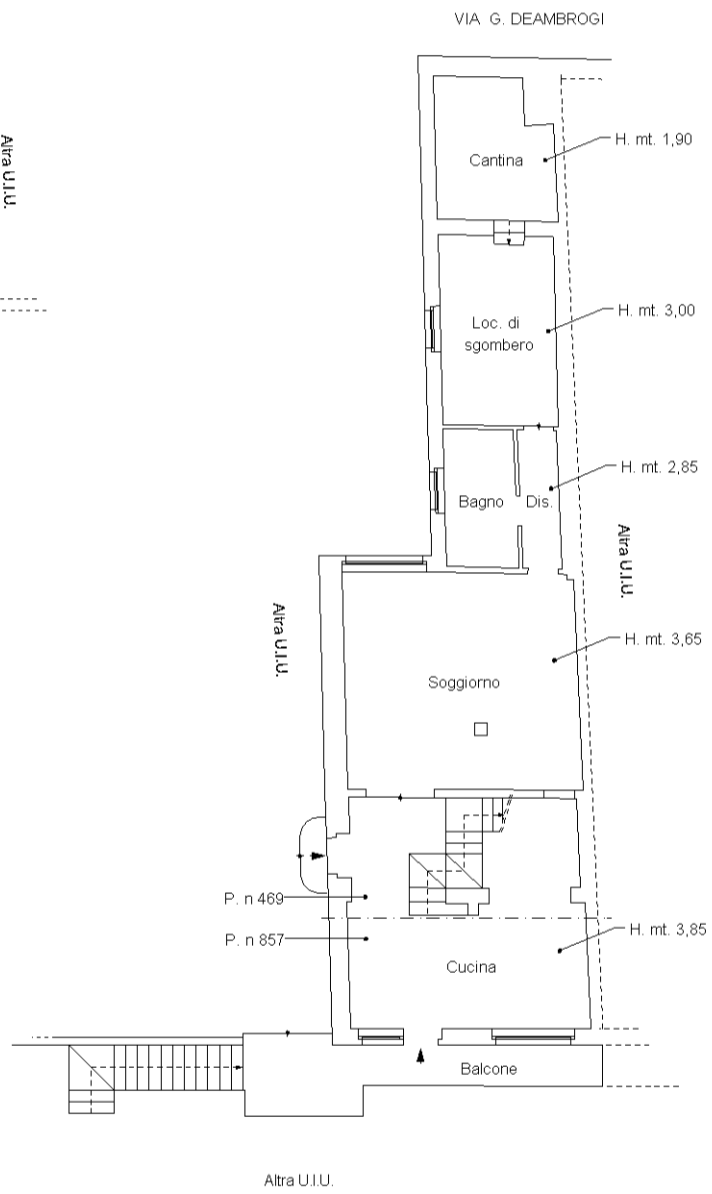
Dichiarazione protocollo n. AL0230281 del 20/06/2011	
Planimetria di u.i.u. in Comune di Valenza	
Via Giuseppe Deambrogi	civ. 22
Identificativi Catastali:	Compilata da: Nicolosi Pietro
Sezione: VAL	Iscritto all'albo: Geometri
Foglio: 33	Prov. Alessandria
Particella: 469	N. 1862
Subalterno: 12	

Scheda n. 1 Scala 1:200

PIANTA PIANO SEMINTERRATO
H. mt. 2,15



PIANTA PIANO TERRENO



**Agenzia del Territorio
CATASTO FABBRICATI
Ufficio Provinciale di
Alessandria**

Dichiarazione protocollo n. AL0230281 del 20/06/2011	
Planimetria di u.i.u. in Comune di Valenza	
Via Giuseppe Deambrogi	civ. 22
Identificativi Catastali:	Compilata da: Nicolosi Pietro
Sezione: VAL	Iscritto all'albo: Geometri
Foglio: 33	Prov. Alessandria
Particella: 469	N. 1862
Subalterno: 12	

Scheda n. 2 Scala 1:200

