



N=16300

E=-14500

20-Ciu-2019 12:23:47  
Prot. n. T141532/2019

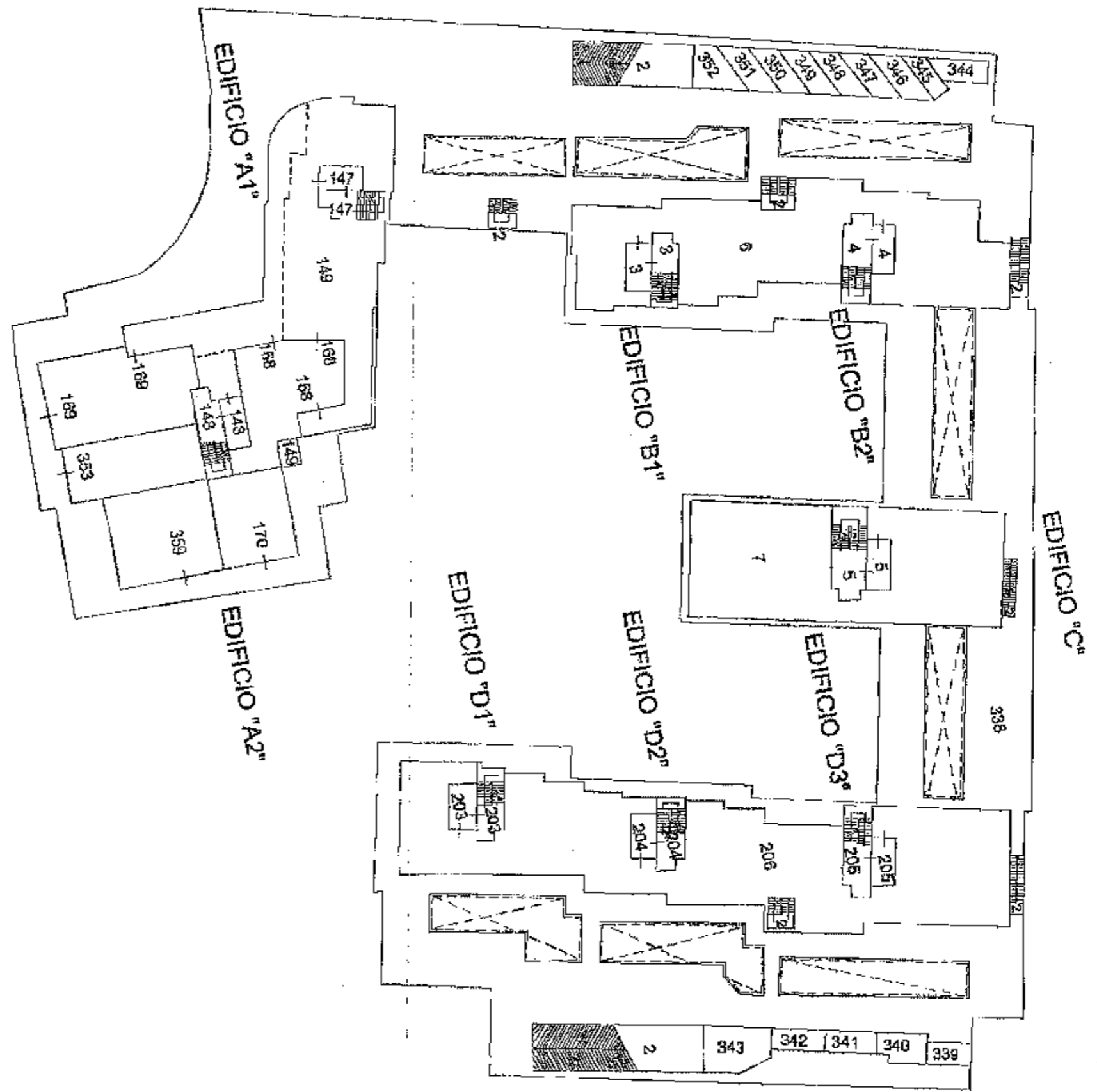
Scala originale: 1:1000  
Dimensione cornice: 267.000 x 189.000 metri

Comune: POGGIBONSI  
Foglio: 21 All: A

1 Particella: 1909

<b>ELABORATO PLANIMETRICO</b>		Compilato da: Piconi Mauro		Iscritto all'albo: Geometri		Prov. Siena		n. 856			
Comune di Poggibonsi			Sezione:		Foglio: 21		Particella: 1909		Protocollo n. S10069778 del 20/12/2016		
Dimostrazione grafica dei subalterni						Tipo Mappale n.		del		Scala 1 : 500	

**Agenzia delle Entrate**  
**CATASTO FABBRICATI**  
 Ufficio provinciale di Siena



PIANO T



Data: 04/06/2018 - n. 160738 - Richiedente: Telematico  
 Totale schede: 9 - Formato di acquisizione: A3(297x420) - Formato stampa richiesto: A3(297x420) - Fattore di scala non utilizzabile  
 Ultima planimetria in atti



MINISTERO DELLE FINANZE  
DIREZIONE GENERALE DEL CATASTO E DEI SS.TT.EE.

MOD. BR (GEL)

**CATASTO EDILIZIO URBANO** (RDL 13-4-1939, n. 652)

1000  
500

**POGGIBONSI**

**SENESE**

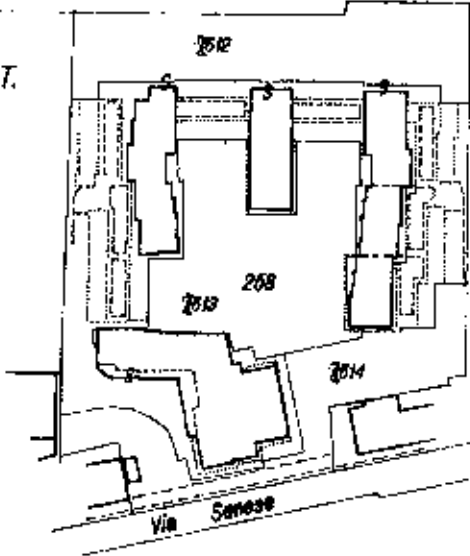
Comune di

via

Civ.

Europeo Senese Empol

**ESTRATTO MAPPA N.C.T.**  
Foglio 21 Allegato "A"  
scala 1:2000



poste auto

Via Senese

Urban 01  
Catasto dei Fabbricati - Situazione al 11/04/2018 - Comune di POGGIBONSI (G732) - < Foglio: 21 - Particella: 909 - Subalterno: 339 >  
VIA SENESE piano: T

ORIENTAMENTO



SCALA DI 1:2000

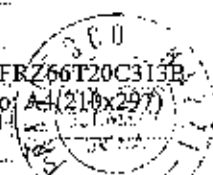
GEOMETRA

Completato dal

**MAZZI FRANCESCO**

RISERVATO ALL'UFFICIO

Comune di N.C.  
Copia planimetria in matita





MINISTERO DELLE FINANZE  
DIREZIONE GENERALE DEL CATASTO E DEI SS.TT.EE.

MOD. BR (C.F.U.)

**CATASTO EDILIZIO URBANO** (RDL 13/4/1939, n. 662)

F.118  
500

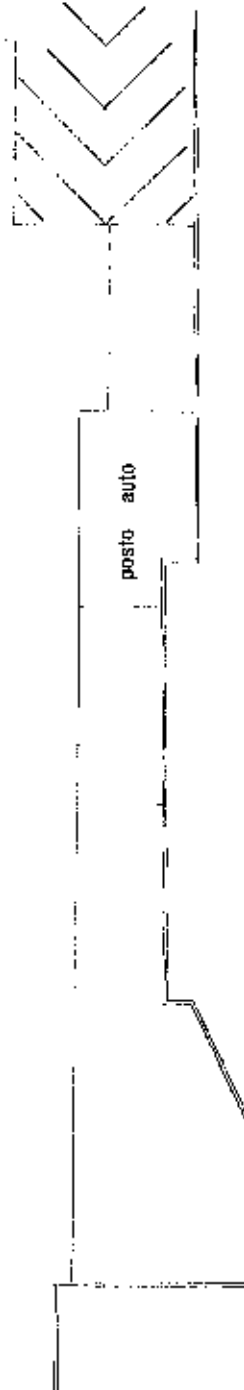
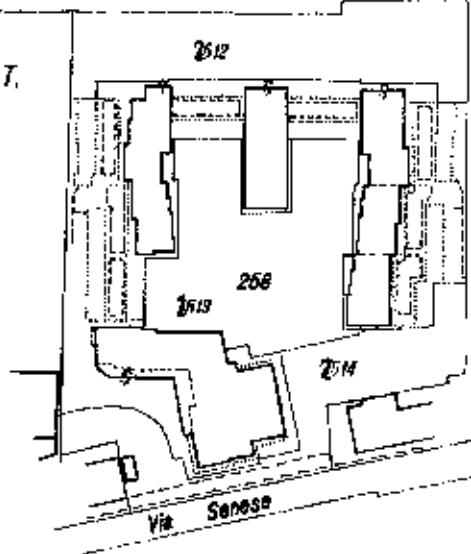
Comune di **POGGIBONSI**

via **SENESE**

CIV.

Foreste - Strade - Fiumi

ESTRATTO MAPPA N.C.T.  
Foglio 21 Allegato "A"  
scala 1:2000



UP301,91  
Foglio: 21 - Particella: 1909 - Subalterno: 340 >

ORIENTAMENTO



SCALA DI 1:2000

Catasto dei Fabbricati - Situazione al 11/04/2018 - Comune di POGGIBONSI (G752) - <  
VIA SENESE, piano: 1/1  
Firmato Da: B6551F8B0D31E44d5a68a8A8U4RPH73EQ A.F.06 DA 0.8038184/15966605700621502018220155610281981360

Completata dal **GEOMETRA MAZZI FRANCESCO**  
TITOLO: **GEOMETRI**  
data presentazione: 24/01/1994 - Data: 11/04/2018 - n. T182981 - Richiedente: R551RZ66T20C313B  
formato scheda: 1 - Formato di acquisizione: A4(210x297) - Formato stampa richiesta: A4(210x297)  
1909 340

RISERVATO ALL'UFFICIO





MINISTERO DELLE FINANZE  
DIREZIONE GENERALE DEL CATASTO E DEI SISTEMI


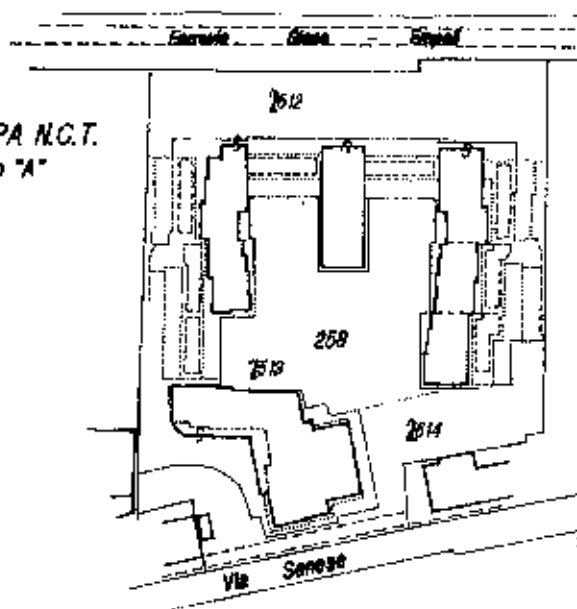
MOD. EN (CEU)

**CATASTO EDILIZIO URBANO** (ROL 13-4-1939, n. 852)

L.F. 500

Comune di **POGGIBONSI** via **SENESE** div.

**ESTRATTO MAPPA N.C.T.**  
Foglio 21 Allegato "A"  
scala 1:2000



ORIENTAMENTO



SCALA DI 1:2000

Catasto dei Fabbricati - Situazione al 11/04/2018 - Comune di POGGIBONSI (G752) - < Foglio: 21 - Particella: 1909 - Subalterno: 341 >  
VIA SENEFSE, Piano: 1°

Firmato Da: BONSISTE...  
Firma

Prima planimetria in atti

Compilata dal **GEOMETRA MAZZI FRANCESCO**

RISERVATO ALL'UFFICIO

Data presentazione: 24/01/1994 - Data: 11/04/2018 - n. T182982 - Richiedente: RSSFRZ66T20C313B

Formato di acquisizione: A4(210x297) - Formato stampato: A4(210x297)

11 GEN 1994







MINISTERO DELLE FINANZE  
DIREZIONE GENERALE DEL CATASTO E DEI SISTEMI


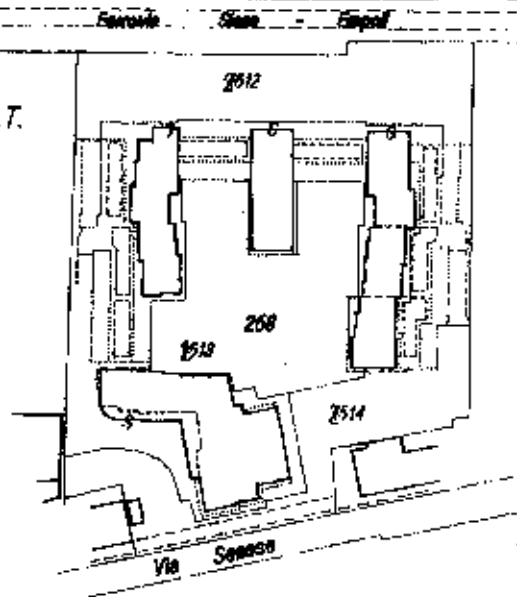
MOD. BN (CFI)

**CATASTO EDILIZIO URBANO** (RDL 13-4-1939, n. 652)

nr  
500

Comune di **POGGIBONSI** via **SENESE** civ. ....

**ESTRATTO MAPPA N.C.T.**  
Foglio 21 Allegato "A"  
scala 1:2000



ORIENTAMENTO



SCALA DI 1:2000

Catasto dei Fabbricati - Situazione al 11/04/2018 - Comune di POGGIBONSI (G752) - < Foglio: 21 - Particella: 1909 - Subalterno: 343 >

Firmato Da: BOSSOTTI FABRIZIO

Compilato dal **GEOMETRA MAZZI FRANCESCO**

Stampato in data **11 GEN 1994**

Stampa a cura di **GEOMETRA**

Stampa a cura di **GEOMETRA**

INSEGNATO ALL'UFFICIO











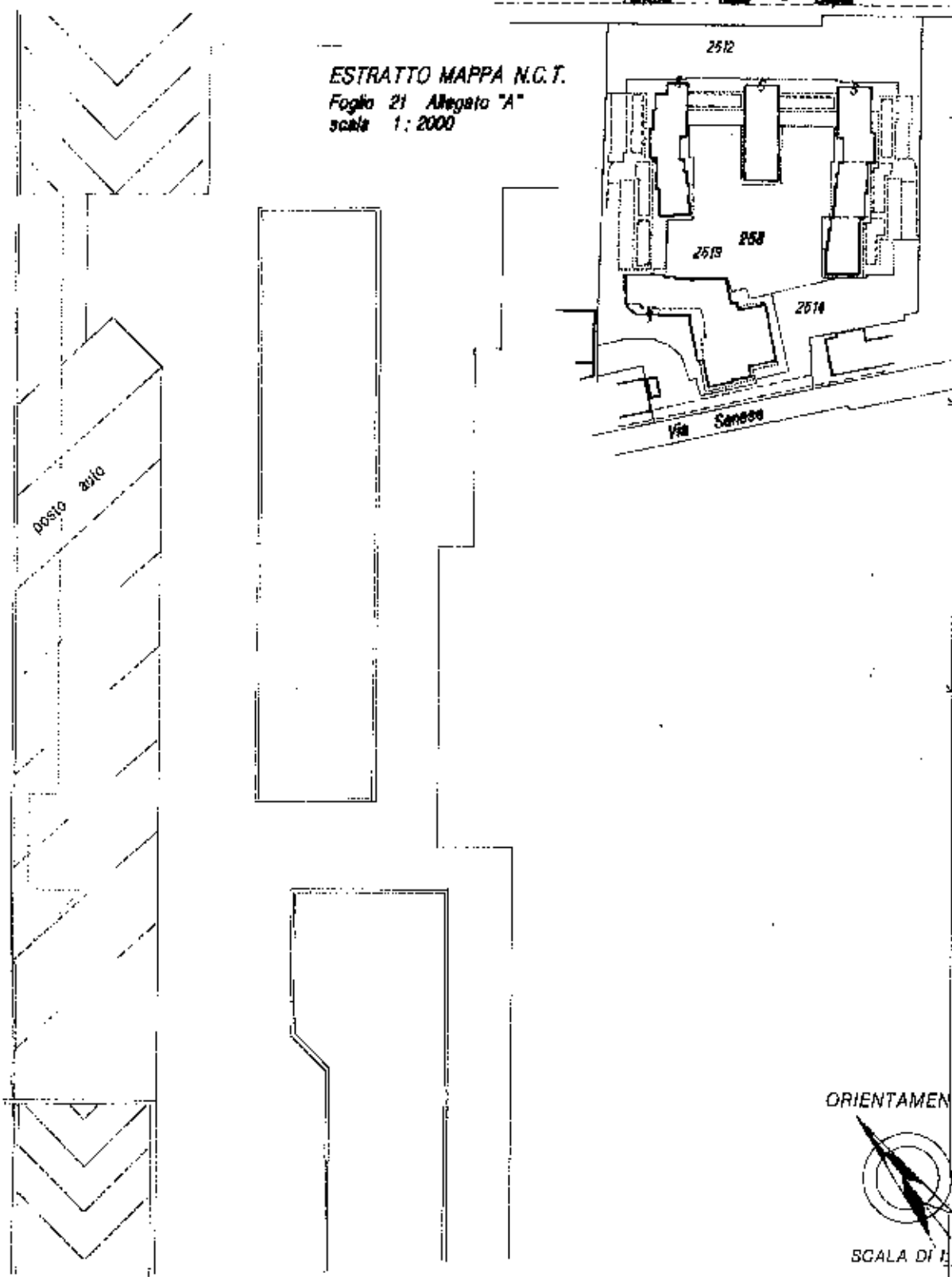
MINISTERO DELLE FINANZE  
DIREZIONE GENERALE DEL CATASTO E DEI SS.TT.EE.

MOD. 500 (CEU)

**CATASTO EDILIZIO URBANO** (RDL 13-4-1939, n. 652)

Foglio: 500

Comune di **POGGIBONSI** via **SENESE** CIV. n. ....



ORIENTAMENTO



SCALA DI 1:2000

Catasto del Fabbricati - Situazione al 11/04/2018 - Comune di POGGIBONSI (G752) - < Foglio: 21 - Particella: 1909 - Subalterno: 346 >  
VIA SENEFSE n. 19  
BOSSO SENESE (AR) - C.A.P. 51010 - P. IVA 01500210502

Firmato Da: BOSSO SENESE (AR) - C.A.P. 51010 - P. IVA 01500210502

Completata dal **GEOMETRA MAZZI FRANCESCO**

Conservato all'ufficio


1999 346

11 GEN 1994

Stampa richiesta: A4 (210x297) - Formato di acquisizione: A4 (210x297)

Stampa richiesta: A4 (210x297)

Stampa richiesta: A4 (210x297)





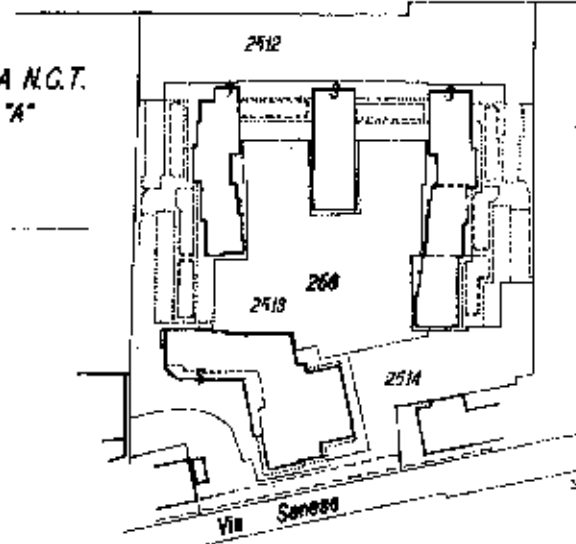
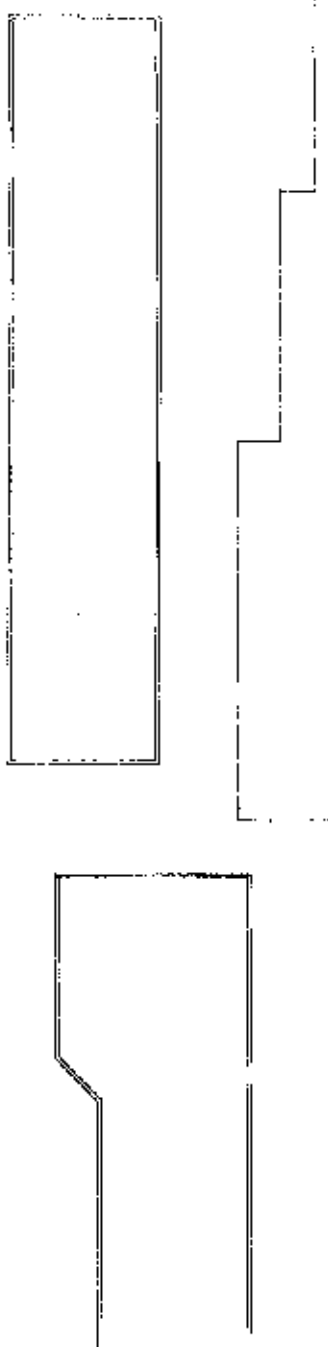
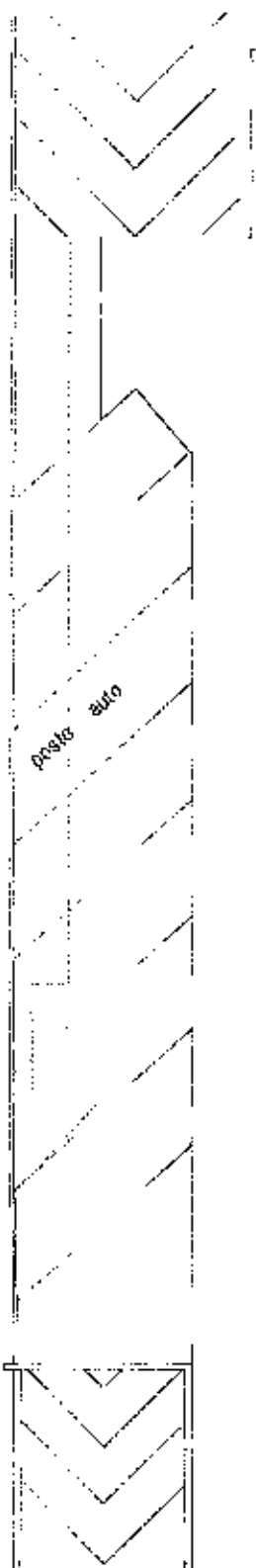
MINISTERO DELLE FINANZE  
DIREZIONE GENERALE DEL CATASTO E DEI SS.TT.EE.

MOD. 61 (CEU)

**CATASTO EDILIZIO URBANO** (RDL 13-4-1939, n. 652)

UNIT  
500

Comune di **POGGIBONSI** via **SENESE** civ.



**ESTRATTO MAPPA N.C.T.**  
Foglio 21 Allegato "A"  
scala 1:2000

ORIENTAMENTO



SCALA DI

Catasto Fabbricati - Situazione al 11/04/2018 - Comune di POGGIBONSI (G752) - < Foglio: 21 - Particella: 1909 - Subalterno: 347 >  
VIA SENESE n. 1  
Firmato Da: **BOGSI FABRIZIO** Incaricato del Catasto Fabbricati

Ultima planimetria in atti

Completata dal **GEOMETRA MAZZI FRANCESCO**

RISERVATO ALL'UFFICIO

Data presentazione: 24/01/1994 - Data: 11/04/2018 - n. T183043 - Richiedente: RSSFRZ66T20C313B

Totale schede: 1 - Formato di acquisizione: A4 (210x297) - Formato stampa richiesto: A4 (210x297)

1909 - 347  
11 GEN 1994





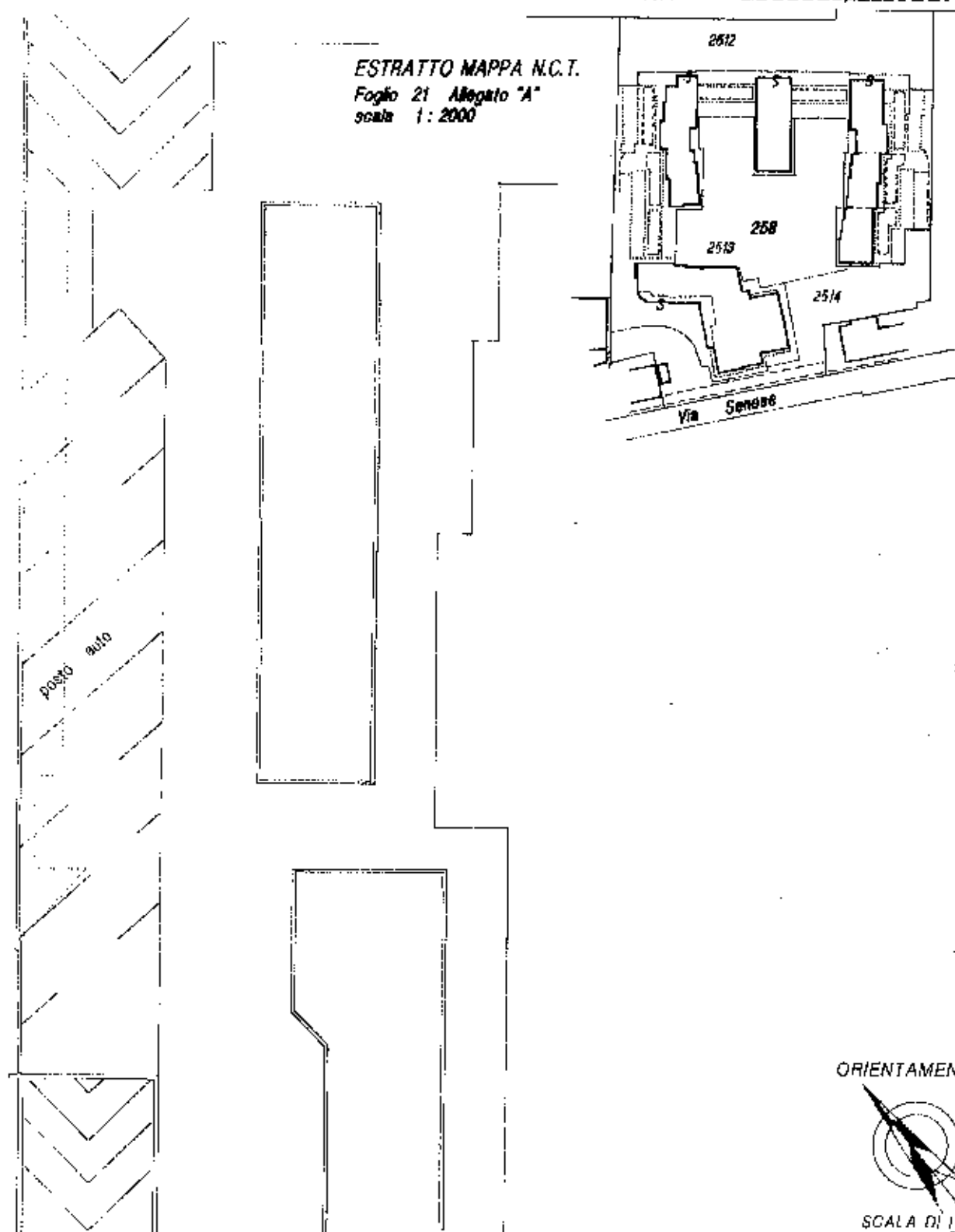
MINISTERO DELLE FINANZE  
DIREZIONE GENERALE DEL CATASTO E DEI SS.TT.EE.

MOD. BR (CEU)

**CATASTO EDILIZIO URBANO** (RDL 13-4-1939, n. 652)

V. 500

Comune di **POGGIBONSI** via **SENESE** CIV. ....



**ESTRATTO MAPPA N.C.T.**  
Foglio 21 Allegato "A"  
scala 1:2000

Posto auto

ORIENTAMENTO

SCALA DI 1/2000

Consultato dal **GEOMETRA MAZZI FRANCESCO**

RISERVATO ALL'UFFICIO

Catasto del Fabbricati - Situazione al 11/04/2018 - Comune di POGGIBONSI (G752) - < Foglio: 21 - Particella: 1909 - Subalterno: 348 >  
VIA SENESE piano: T  
BOGGIO LIBRO CATASTALE





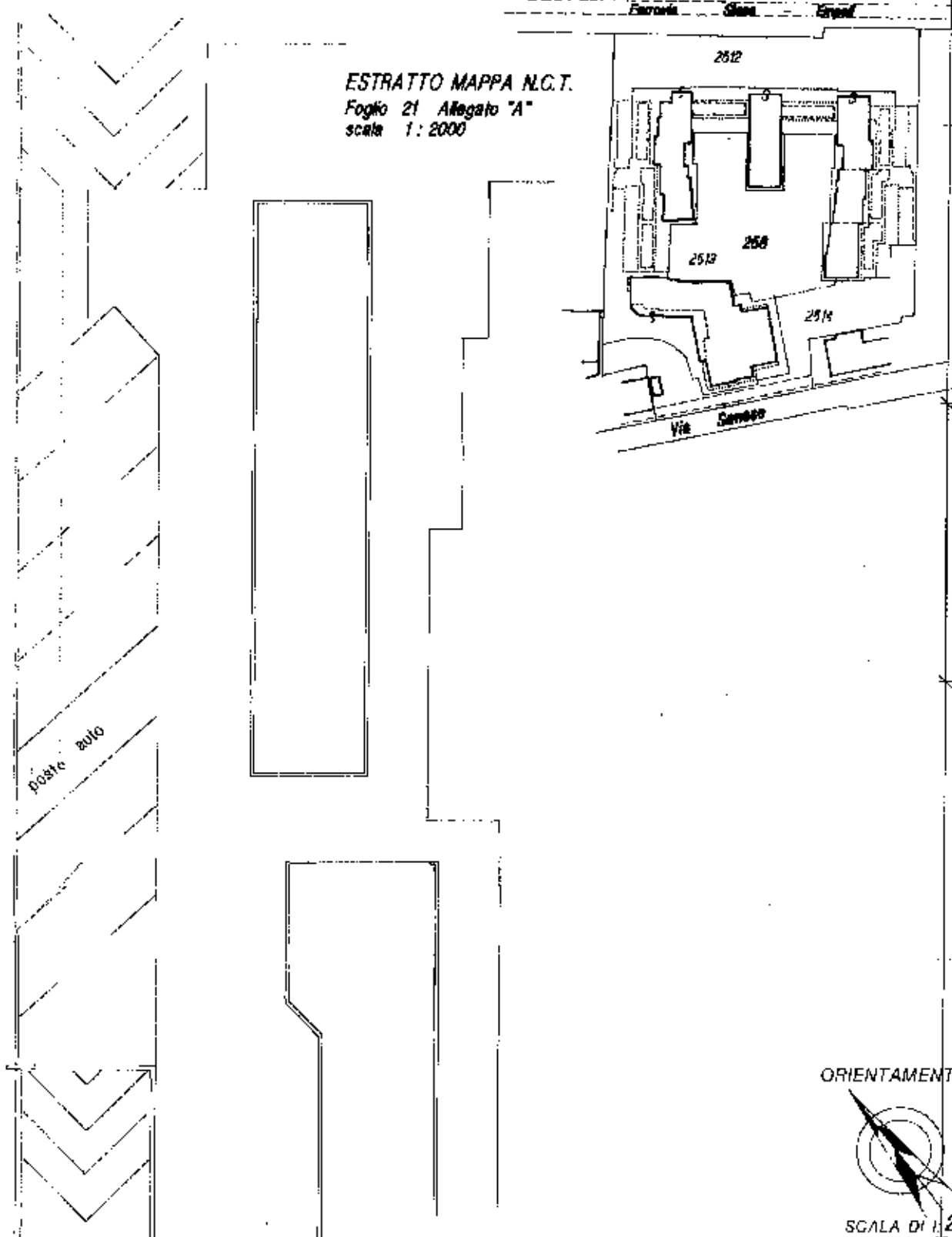
MINISTERO DELLE FINANZE  
DIREZIONE GENERALE DEL CATASTO E DEI SS.TT.FF.

MOD. 67 (CEU)

**CATASTO EDILIZIO URBANO** (D.L. 13-4-1939 n. 652)

LINEA  
500

Comune di **POGGIBONSI** via **SENESE** civ.



ESTRATTO MAPPA N.C.T.  
Foglio 21 Allegato "A"  
scale 1:2000

Poste auto

ORIENTAMENTO



SCALA DI 1:2000

Comune di POGGIBONSI (G752) - < Foglio: 21 - Particella: 1909 - Subalterno: 349 >

Firmato Da: B085STFABBRICATI...  
VIA SENESE piano: T

ultima planimetria in atti

Compilata dal **GEOMETRA MAZZI FRANCESCO**

RISERVATO ALL'UFFICIO

Data presentazione: 24/01/1994 - Data: 11/04/2018 - n. T183169 - Richiedente: RSSFRZ66T20C313B

Scale: 1 - Formato di acquisizione: A4(210x297) - Formato stampa: A4(210x297)

11 GEN 1994





MINISTERO DELLE FINANZE  
DIREZIONE GENERALE DEL CATASTO E DEI SS.TT.EE.

MOD. 67 (CFU)

# CATASTO EDILIZIO URBANO (R.D. 13-4-1939, n. 652)

F. L. P.  
500

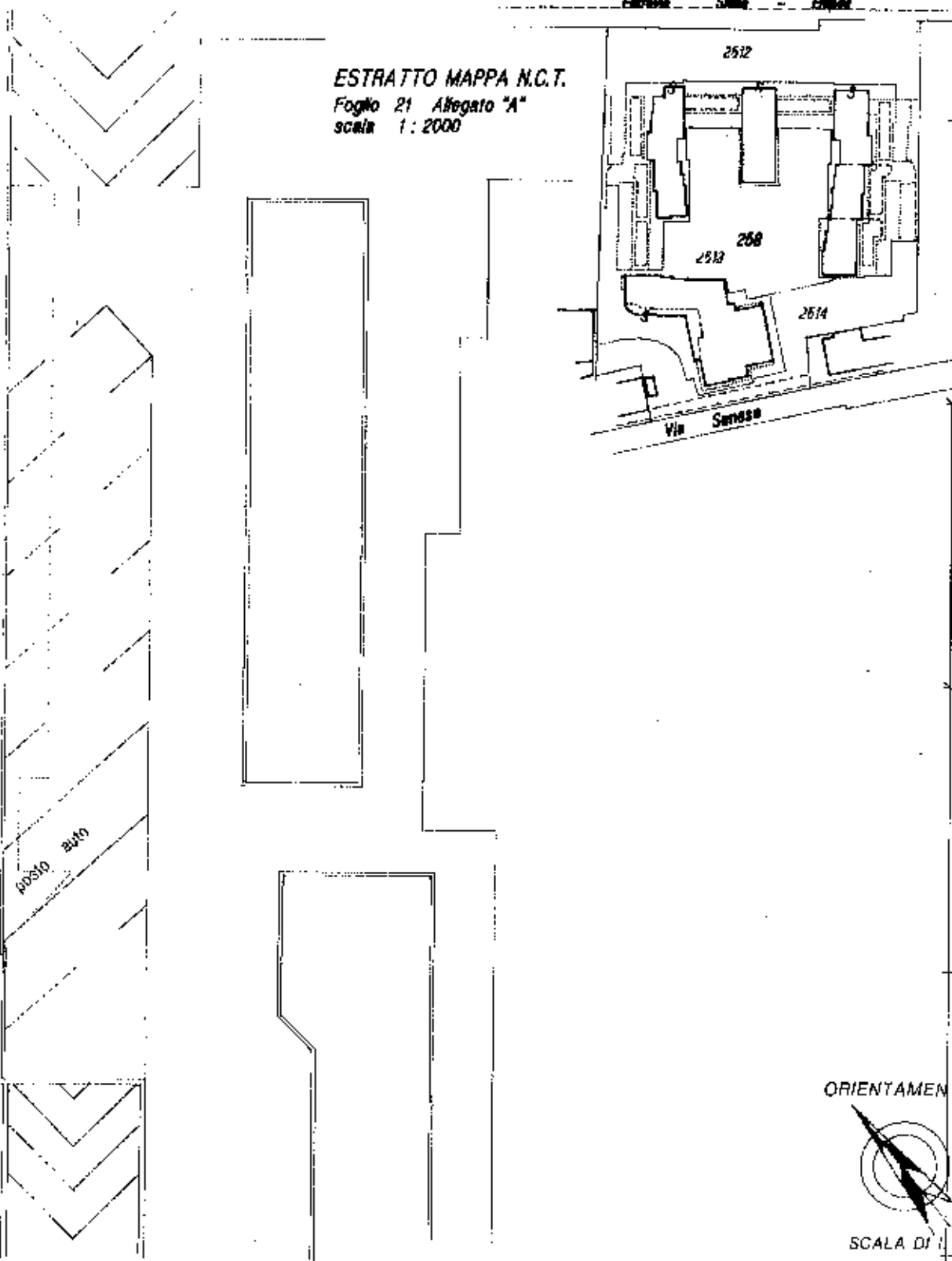
Comune di

**POGGIBONSI**

via

**SENESE**

civ. ...



Catasto Edilizio Urbano - Situazione al 11/04/2018 - Comune di POGGIBONSI (5752) - < Foglio: 21 - Particella: 1909 - Subalterno: 350 >  
VIA SENESE piano: 1°

Firmato Da: BOSSO FABRIZIO

Comune di Poggibonsi  
Data presentazione: 24/01/1994 - Data: 11/04/2018 - n. T183170 - Richiedente: RSSFRZ66T20C313B  
Formato di acquisizione: A4(210x297) - Formato di stampa richiesto: A4(210x297)  
1909 - 350

Completato dal **GEOMETRA MAZZI FRANCESCO**

Il **11 GEN 1994**

Stampa richiesta: A4(210x297)

RISERVATO ALL'USCIO





MINISTERO DELLE FINANZE  
DIREZIONE GENERALE DEL CATASTO E DEI SISTEMI

MOD. BN (CEU)

**CATASTO EDILIZIO URBANO** (RDL 13-4-1939, n. 652)

109  
500

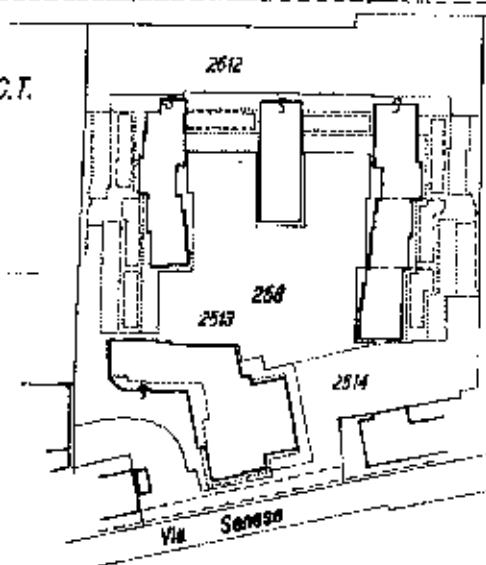


Comune di

**POGGIBONSI**

via

**SENESE**

civ. ....



ESTRATTO MAPPA N.C.T.  
Foglio 21 Allegato "A"  
scala 1:2000

ORIENTAMENTO



SCALA DI 1:2000

Catastro dei Fabbricati - Situazione al 11/04/2018 - Comune di POGGIBONSI (G752) - Foglio: 21 - Particella: 1909 - Subalterno: 351 >

Firmato Da: B06SFFABBRICATI@INFORMASISTEMASAR - PADOVA@PUBBLICAZIONE@CATASTO@MISE@GUB.ITALIA.IT

Conte di N.C. in atti

Completata dal **GEOMETRA MAZZI FRANCESCO**

RISERVATO ALL'UFFICIO

Data presentazione: 24/01/1994 - Data: 11/04/2018 - n. T183171 - Richiedente: RSSFRZ66120C313B  
Foglio: 21 - Particella: 1909 - Subalterno: 351

data GEN 1994





MINISTERO DELLE FINANZE  
DIREZIONE GENERALE DEL CATASTO E DEI SS.TT.FF.

**CATASTO EDILIZIO URBANO** (RDL 13-4-1939, n. 652)

MOD. EN (CFU)

UFF.  
500

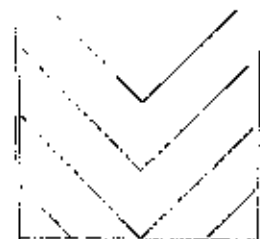
Comune di

**POGGIBONSI**

via

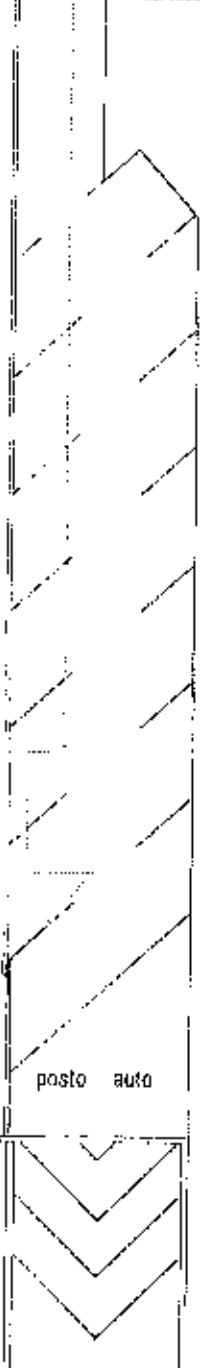
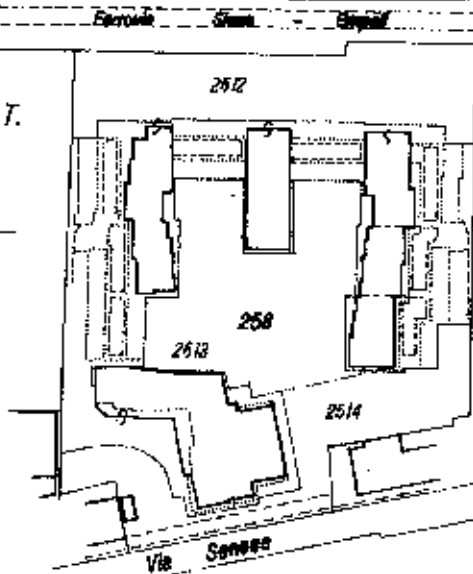
**SENESE**

civ.

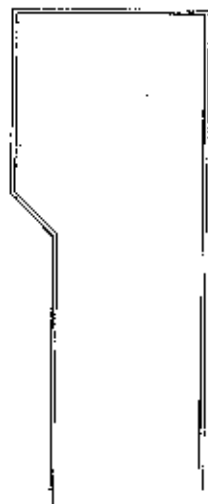



**ESTRATTO MAPPA N.C.T.**

Foglio 21 Allegato "A"  
scala 1:2000



posto auto



ORIENTAMENTO



SCALA DI 1:200

Catasto dei Fabbricati - Situazione al 11/04/2018 - Comune di POGGIBONSI (G752) - < Foglio: 21 - Particella: 909 - Subalterno: 352 >  
VIA SENESE piano: T

Firmato Da: BGGOTT FABBRICATI

ultima planimetria in atti

Compilata dal **GEOMETRA**  
(elenco, cognome e nome)  
**MAZZI FRANCESCO**

RESERVATO ALL'UFFICIO

Data presentazione: 24/01/1994 - Data: 11/04/2018 - n. T183172 - Richiedente: RSSFRZ66T20C313B

Formato di acquisizione: A4(210x297) - Formato stampa richiesto: A4(210x297)

1909 sub 352

11/04/2018

