

MODULARIO
F. rig. rend. 497



MINISTERO DELLE FINANZE
DIPARTIMENTO DEL TERRITORIO

CATASTO EDILIZIO URBANO (RDL 13-4-1939, n. 652)

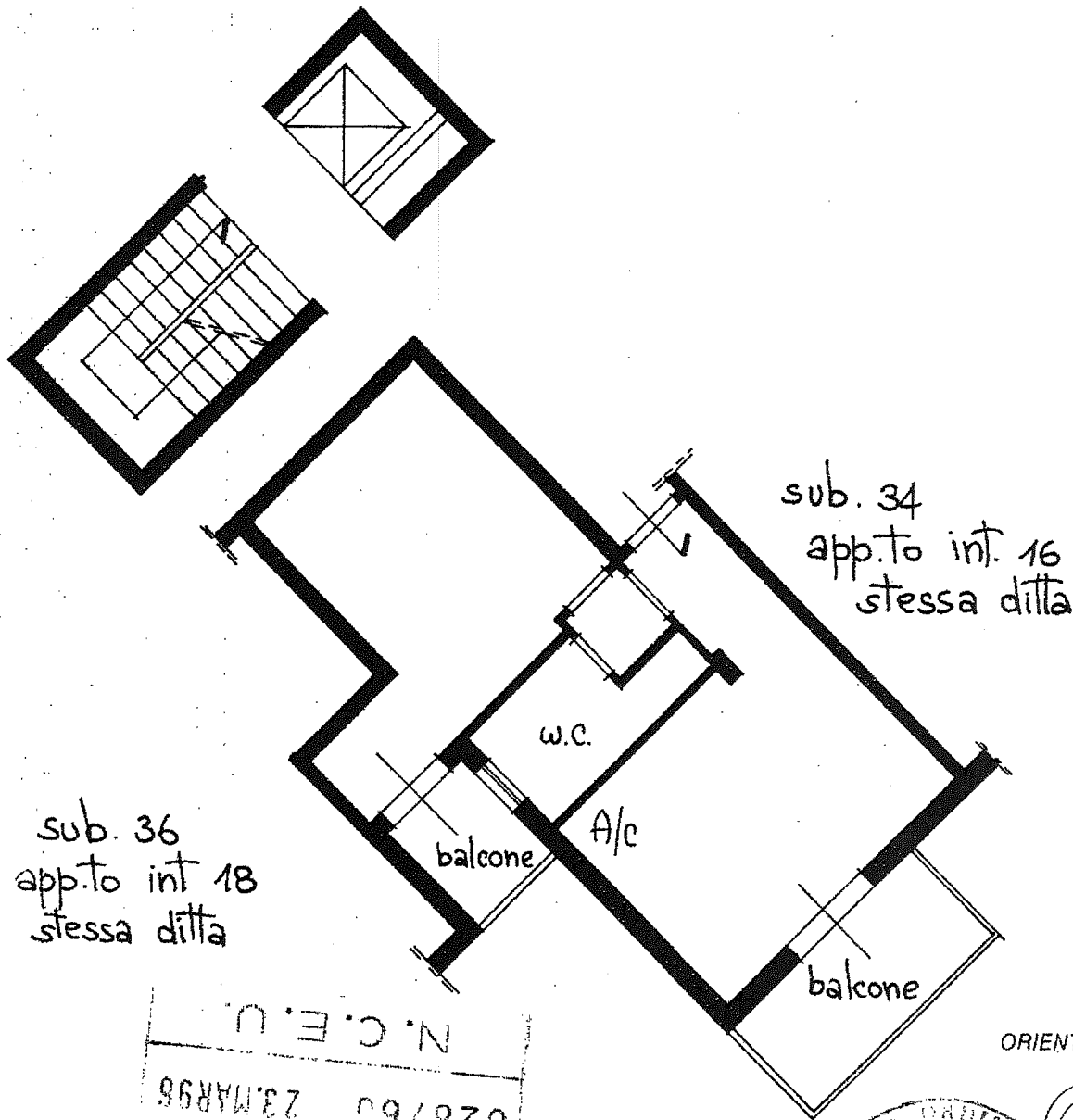
MOD. BN (CEU)

LIRE
500

Planimetria di u.i.u. in Comune di ANZIO via strada di lottizzazione civ. S.C.

P. SECONDO H = ml. 2.80
appartamento int. 17

pal. "A"



N.C.E.U.
028760 23 MAR 96

ORIENTAMENTO



Scala di 1:100

Dichiarazione di N.C.
Ultima planimetria in atto

Data presentazione: 23/03/1996 - Data: 23/09/2017 - n. T64116 - Richiedente: MRLSFN52M15H501U

Totale schede: 1 - Formato di acquisizione: A4(210x297) - Formato stampa richiesto: A4(210x297)

di 724 sub. 35
data 22/03/96 Firma [Signature]

in neu 01
Catasto dei Fabbricati - Situazione al 23/09/2017 - Comune di ANZIO (A323) - < Foglio: 17 - Particella: 724 - Subalterno: 35 >
VIA DA DENOMINARE n. SC. piano: 2 interno: 17 lotto: A

MODULARIO
F. fig. rend. 487



MINISTERO DELLE FINANZE
DIPARTIMENTO DEL TERRITORIO

CATASTO EDILIZIO URBANO (RDL 13-4-1939, n. 652)

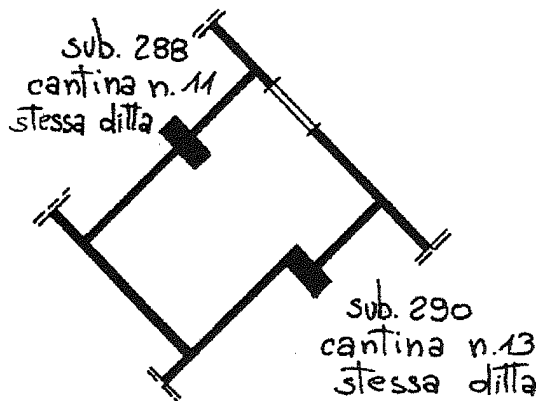
MOD. BN (CEU)

LIRE
500

Planimetria di u.i.u. in Comune di ANZIO via strada di lottizzazione civ. s.c.

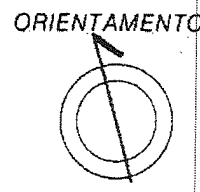
pal. "A"

P. INTERRATO H=ml. 3.00
Cantina n. 12



113930
18.07.96

COLLEGIO PROVINCIALE GEOMETRI ROMA
N° 7122
ALBERTO MARIA CAPOMAGGI
ANZIO
PIVA N. 03621941001



SCALA DI 1:100

inven. 01
Catasto dei Fabbricati - Situazione al 23/09/2017 - Comune di ANZIO (A323) - < Foglio: 17 - Particella: 724 - Subalterno: 289 >
VIA DA DENOMINARE TI: SC piano: SI intento: 12.

Dichiarazione di N.C. <input type="checkbox"/> Ultima planimetria in atti <input checked="" type="checkbox"/>	Compilata dal <u>Geometra</u> <u>CAPOMAGGI Alberto Maria</u> <small>(Titolo, cognome e nome)</small>	RISERVATO ALL'UFFICIO
Data presentazione: 18/10/1996 - Data: 23/09/2017 - n. T64118 - Richiedente: MRLSFN52M15H501U Totale foglie: 1 - Formato di acquisizione: A4(210x297) - Formato stampa richiesto: A4(210x297) n. <u>724</u> sub. <u>289</u>	Iscritto all'Albo dei <u>Geometri</u> della provincia di <u>ROMA</u> n. <u>7122</u> data <u>12.10.96</u> Firma	

MODULARIO
F. rig. rend. 487



MINISTERO DELLE FINANZE
DIPARTIMENTO DEL TERRITORIO

MOD. BN (CEU)

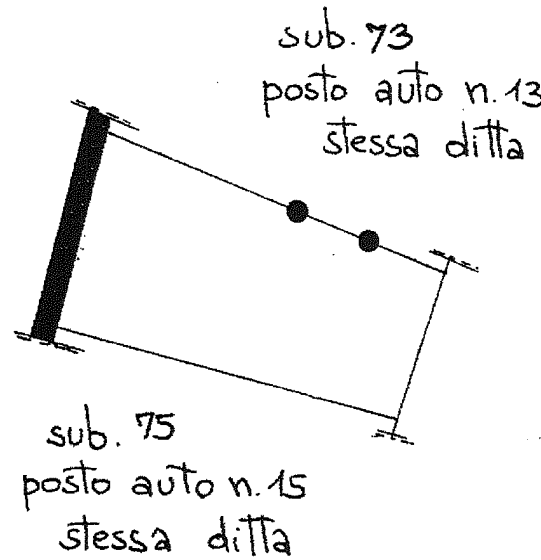
CATASTO EDILIZIO URBANO (RDL 13-4-1939, n. 652)

LIRE
500

Planimetria di u.i.u. in Comune di ANZIO via strada di lottizzazione civ. s.e.

pal. "A"

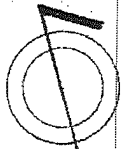
P. SEMINTERRATO H=ml. 3.00
Posto auto coperto n. 14



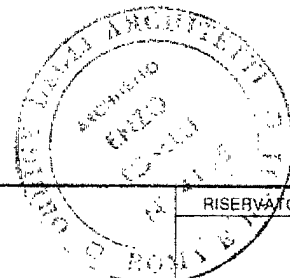
N.C.E.U.

028760 23.MAR.96

ORIENTAMENTO



SCALA DI 1:1000



RISERVATO ALL'UFFICIO

Dichiarazione di N.C.
Ultima planimetria

Compilata dal Architetto
TOSELLI Enzo
(Titolo, cognome e nome)

Data presentazione: 23/03/1996 - Data: 23/09/2017 - n. T64119 - Richiedente: MRLSFN52M15H501U

Totale schede: 1 - Formato di acquisizione: A4(210x297) - Formato stampa tipico: A4(210x297)

n. 724 sub. 74

data 22/03/96 Firma [Signature]

Catasto dei Fabbricati - Situazione al 23/09/2017 - Comune di ANZIO (A323) - Foglio: 17 - Particella: 724 - Subalterno: 74 >
VIA DA DENOMINARE n. SC piano: S1 interno: 14 lotto: A;