

DOCUMENTAZIONE FOTOGRAFICA.



Vista fotografica 1



Vista fotografica 2



Vista fotografica 3



Vista fotografica 4



Vista fotografica 5



Vista fotografica 6



Vista fotografica 7



Vista fotografica 8



 VISTE FOTOGRAFICHE

ESTRATTO PLANIMETRICO CATASTALE
Scala 1:500

COMUNE DI CASALE MONFERRATO

Foglio 36 Particella n. 2499

GRAFFATA con

Foglio 36 Particella n. 4253 SUB. 2



LOCALIZZAZIONE
DELL'UNITA' IMMOBILIARE PIGNORATA



PERIMETRO DELLA
PARTICELLA INTERESSATA



Vista fotografica 9



Vista fotografica 10



Vista fotografica 11



Vista fotografica 12



Vista fotografica 13



Vista fotografica 14



Vista fotografica 15



Vista fotografica 16



Vista fotografica 17



Vista fotografica 18



Vista fotografica 19



Vista fotografica 20



Vista fotografica 21



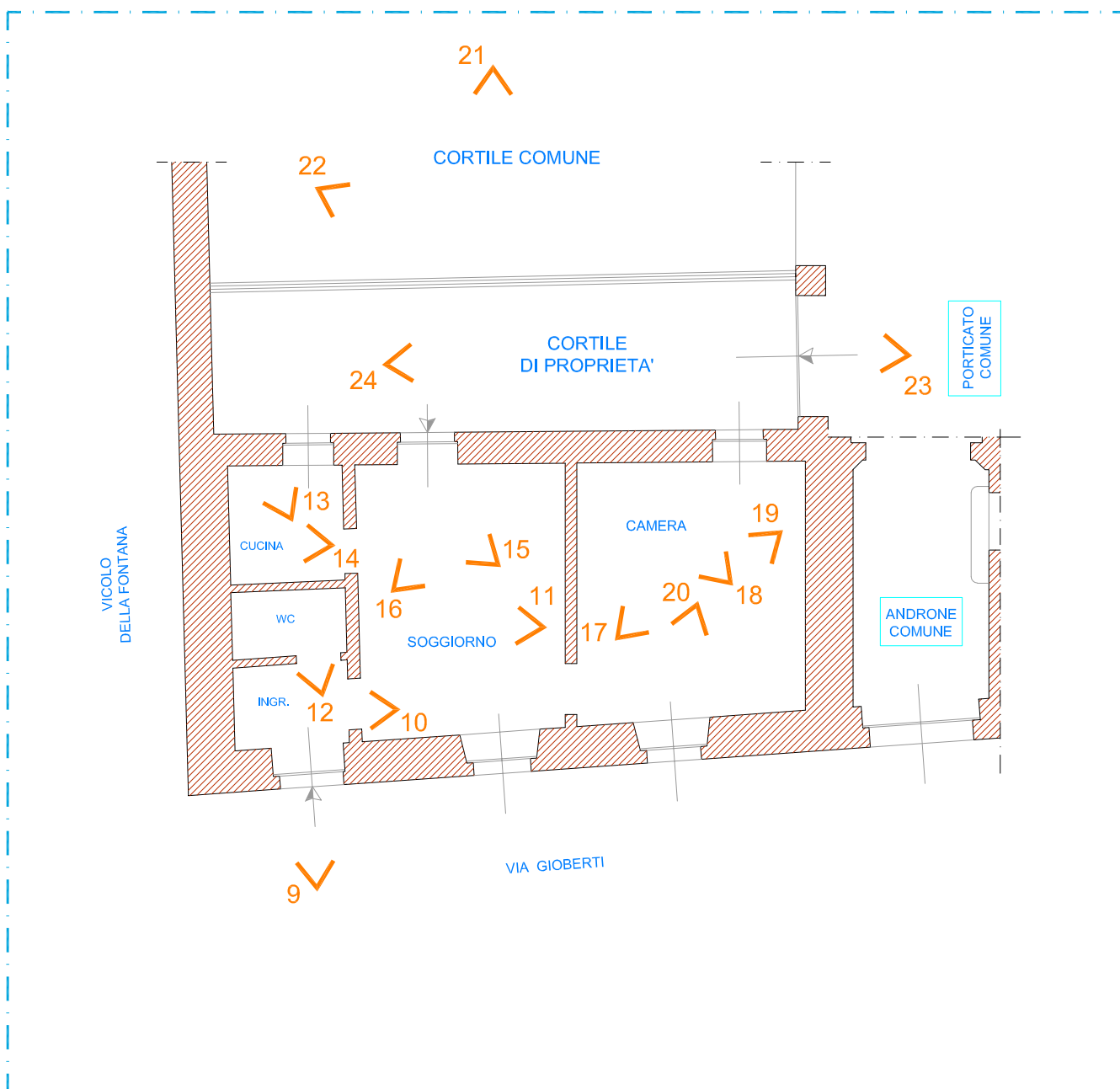
Vista fotografica 22



Vista fotografica 23



Vista fotografica 24



**PIANTA PIANO TERRENO con VISTE FOTOGRAFICHE
SCALA 1:100**

COMUNE DI CASALE MONFERRATO

Foglio 36 Particella n. 2499
GRAFFATA con
Foglio 36 Particella n. 4253 SUB. 2

↙ VISTE FOTOGRAFICHE



Vista fotografica accesso alle cantine





Viste fotografiche scala, corridoio accesso alla cantina




Vista fotografica porta accesso alla cantina




Viste fotografiche interno cantina



Viste fotografiche interno cantina



*Vista fotografica
finestra camera verso cortile interno*



*Vista fotografica
finestra camera verso via V. Gioberti*



*Vista fotografica
finestra cucina verso cortile interno*



*Vista fotografica
porta-finestra verso cortile interno*



Vista fotografica Ventilconvettore



*Vista fotografica
contatore energia elettrica posto nell'ingresso*



*Vista fotografica Contatore gas metano
posto sulla facciata verso via V. Gioberti*



*Vista fotografica
boiler posto nel bagno*

* * * * *

Vercelli, li 30 giugno 2023

IL C.T.U.
BIANCO dott. GIOVANNI
- architetto -

