



MINISTERO DELLE FINANZE
DIREZIONE GENERALE DEL CATASTO E DEI SERVIZI TECNICI ERARIALI
NUOVO CATASTO EDILIZIO URBANO

MOD. B (Nuovo Catasto Edilizio Urbano)

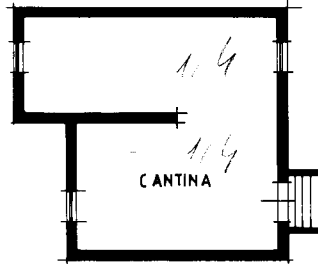
Lire 100

(R. DECRETO LEGGE 13 APRILE 1989, N. 652)

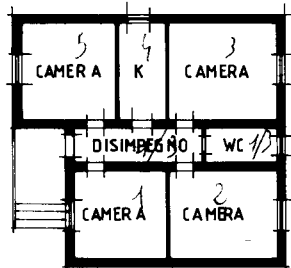
Planimetria dell'immobile situato nel Comune di Casteggio Via Milano



SCHEDA E.F. 236

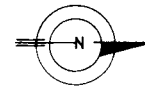


PIANO SEMINTERRATO
H = m 2.70



PIANO TERRA
H = m 2.70

ORIENTAMENTO



SCALA DI 1: 200

SPAZIO RISERVATO PER LE ANNOTAZIONI D'UFFICIO

DATA
PROT. N°

682/14

27 SET. 1991

Partita :
FG. : 6
Mappale : 24
Sub. : =

Compilata dal Geom. Elio Ferrari
(Titolo, nome e cognome del tecnico)

Iscritto all'Albo dei Geometri n. 1974
della Provincia di PAVIA

DATA 23.07.91

Firma:

invar 01
Catasto dei Fabbricati - Situazione al 17/10/2022 - Comune di CASTEGGIO(C053) - < Foglio 6 - Particella 24 - Subalterno >
VIA MILANO Piano S1 - T

Ultima planimetria in atti

MODULARIO
F. fig. rend. 497



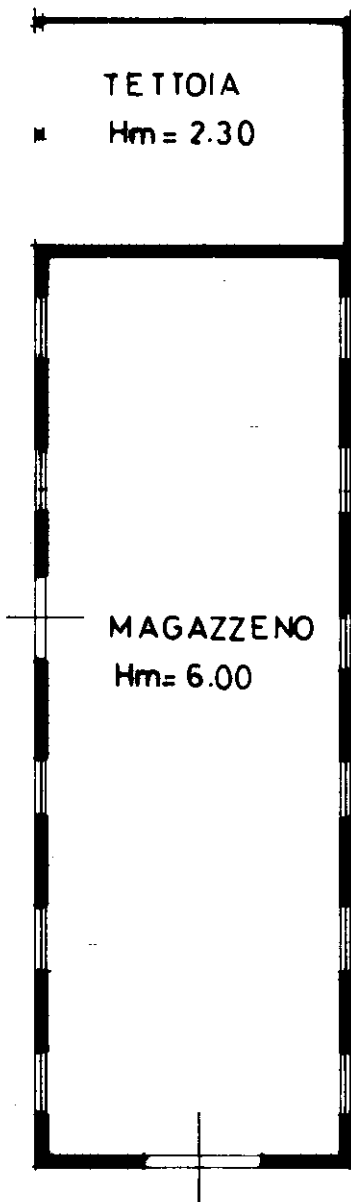
MINISTERO DELLE FINANZE
DIREZIONE GENERALE DEL CATASTO E DEI SS.TT.EE.
CATASTO EDILIZIO URBANO (RDL 13-4-1939, n. 652)

MOD. **BN** (GEU)

LIRE
250

Planimetria di u.i.u. in Comune di CASTEGGIO via MILANO civ. 41

SCHEDA FF 240



PIANO TERRA

ORIENTAMENTO



SCALA DI 1:200

Nome - Istituto - Poligrafico e Zecca dello Stato - P.V.

Catasto Fabbricati - Situazione al 17/10/2022 - Comune di CASTEGGIO(C053) - < Foglio 6 - Particella 25 - Subalterno 5 >
man 01
VIA MILANO n. 71 Piano T

Dichiarazione di N.C.

Denuncia di variazione

Ultima planimetria in atti

Compilata dal S. FERRARI (Titolo, cognome e nome)

Iscritto all'albo dei promotori

data 23.07.01 Firma [Signature]

RISERVATO ALL'UFFICIO

Data presentazione: 27/09/1991 - Data: 17/10/2022 - n. Tt02841 - Richiedente: TRNRCR67B13F205N
Totale schede: 1 - Formato di acquisizione: A4(210x297) - n. 25 sub. 5

**Agenzia del Territorio
CATASTO FABBRICATI
Ufficio Provinciale di
Pavia**

Dichiarazione protocollo n. PV0013064 del 18/01/2007

Planimetria di u.i.u. in Comune di Casteggio

Via Milano

civ. 65

Identificativi Catastali:

Sezione:

Foglio: 6

Particella: 25

Subalterno: 6

Compilata da:

Cignoli Marcello

Iscritto all'albo:

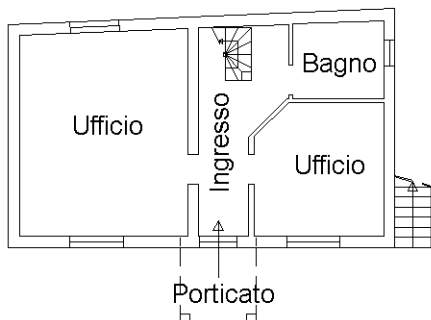
Ingegneri

Prov. Pavia

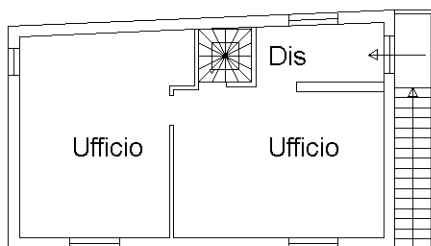
N. 1481

Scheda n. 1

Scala 1:200



PIANO TERRA
H = 2,70 mt



PIANO PRIMO
Hm = 3,00 mt



Ultima planimetria in atti

**Agenzia del Territorio
CATASTO FABBRICATI
Ufficio Provinciale di
Pavia**

Dichiarazione protocollo n. PV0013064 del 18/01/2007

Planimetria di u.i.u. in Comune di Casteggio

Via Milano

civ. 65

Identificativi Catastali:

Sezione:

Foglio: 6

Particella: 25

Subalterno: 7

Compilata da:

Cignoli Marcello

Iscritto all'albo:

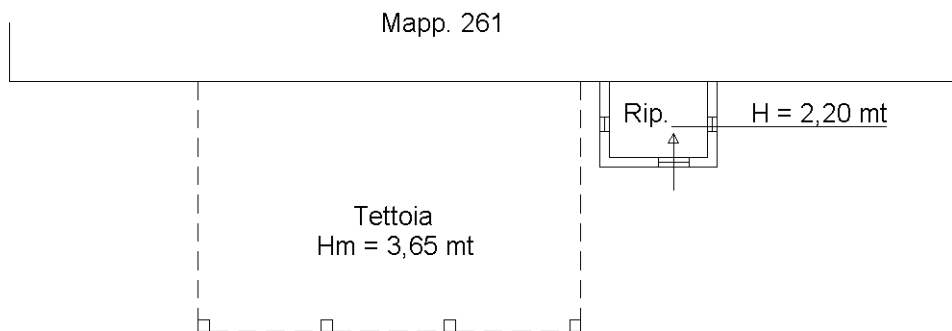
Ingegneri

Prov. Pavia

N. 1481

Scheda n. 1

Scala 1:200



PIANO TERRA

N



Ultima planimetria in atti

**Agenzia del Territorio
CATASTO FABBRICATI
Ufficio Provinciale di
Pavia**

Dichiarazione protocollo n. 000196257 del 19/06/2003

Planimetria di u.i.u. in Comune di Casteggio

Via Milano

civ.

Identificativi Catastali:

Sezione:

Foglio: 6

Particella: 261

Subalterno:

Compilata da:

Ciardiello Felice

Iscritto all'albo:

Geometri

Prov. Pavia

N. 3711

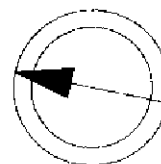
Scheda n. 1

Scala 1:200

PIANO TERRA

LOCALE
MAGAZZINO
H. m.5,00

ORIENTAMENTO



Catasto dei Fabbricati - Situazione al 17/10/2022 - Comune di CASTEGGIO(C053) - < Foglio 6 - Particella 261 - Subalterno >
10-m-01
VIA MILANO Piano T

Ultima planimetria in atti

**Agenzia del Territorio
CATASTO FABBRICATI
Ufficio Provinciale di
Pavia**

Dichiarazione protocollo n. 000196257 del 19/06/2003

Planimetria di u.i.u. in Comune di Casteggio

Via Milano

civ.

Identificativi Catastali:

Sezione:

Foglio: 6

Particella: 261

Subalterno:

Compilata da:

Ciardiello Felice

Iscritto all'albo:

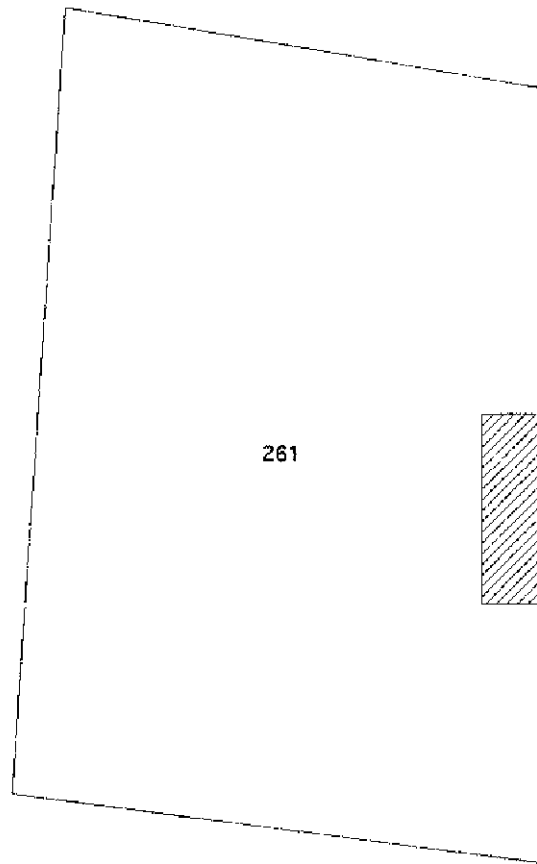
Geometri

Prov. Pavia

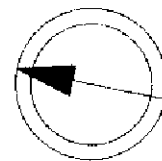
N. 3711

Scheda n. 2

Scala 1:1000



ORIENTAMENTO



Ultima planimetria in atti