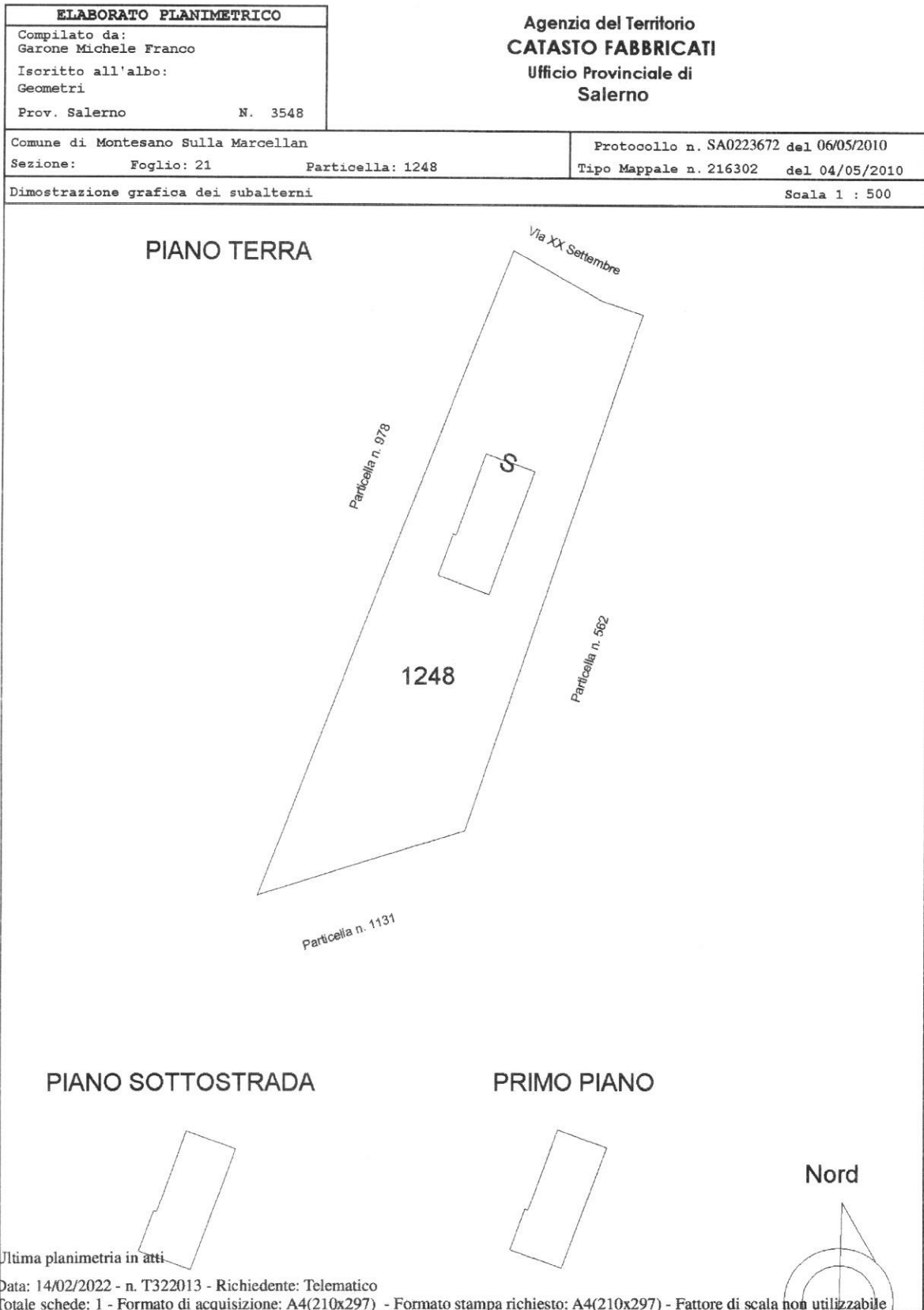



Data: 14/02/2022 - n. T322013 - Richiedente: Telematico



Catasto dei Fabbricati - Situazione al 14/02/2022 - Comune di MONTESANO S MARCELLANA (F625) - < Foglio: 21 - Particella: 1248 - Elaborato planimetrico >



Data: 20/09/2022 - n. T387830 - Richiedente: RLNFNC63C17H7031



**Agencia del Territorio**  
**CATASTO FABBRICATI**  
Ufficio provinciale di  
Salerno

Dichiarazione protocollo n. SA0732662 del 12/12/2011  
Planimetria di s.i.v. in Comune di Montesano Sulla Marcellan  
Via XX Settembre  
civ. BNC

Identificativi Catastali:  
Serione: 21  
Particella: 1248  
Subalterno:  
Prov. Salerno  
N. 03548

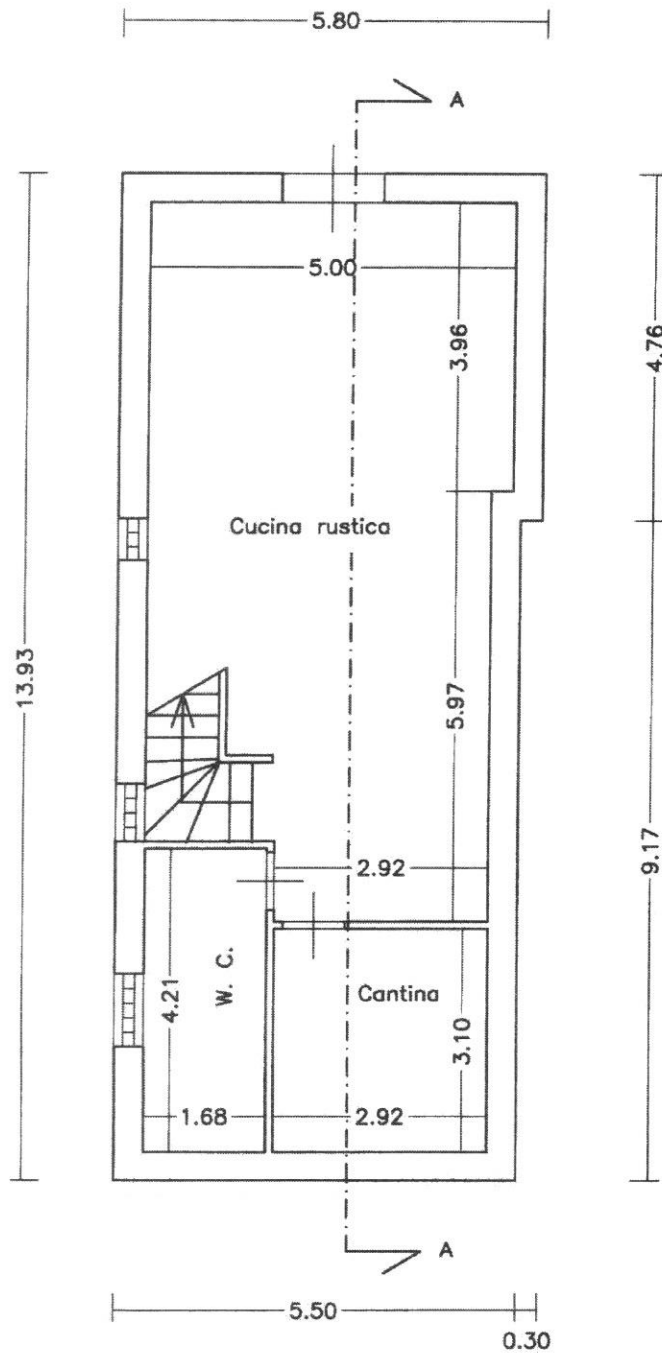
Ultima planimetria in atti

Data: 20/09/2022 - n. T387830 - Richiedente: RLNFNC63C17H7031  
Totale schede: 1 - Formato di acquisizione: A3(297x420) - Formato stampa richiesto: A4(210x297)

ipart. 01  
Comune di MONTESANO SULLA MARCELLANNA(E63), s. Foglio 21 - Particella 1248 - Subalterno  
VIA XX SETTEMBRE n. SNC Piano S1-T - 1-2

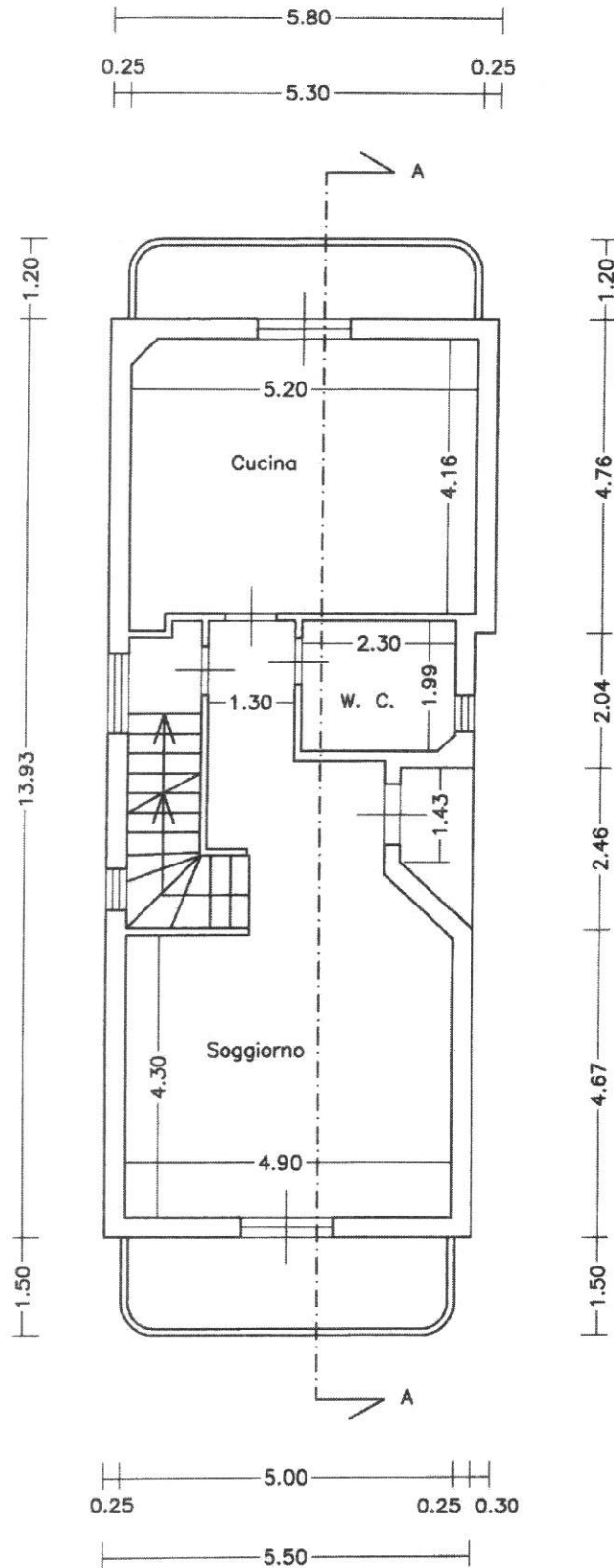
## PIANTA PIANO SEMINTERRATO

SCALA 1:100



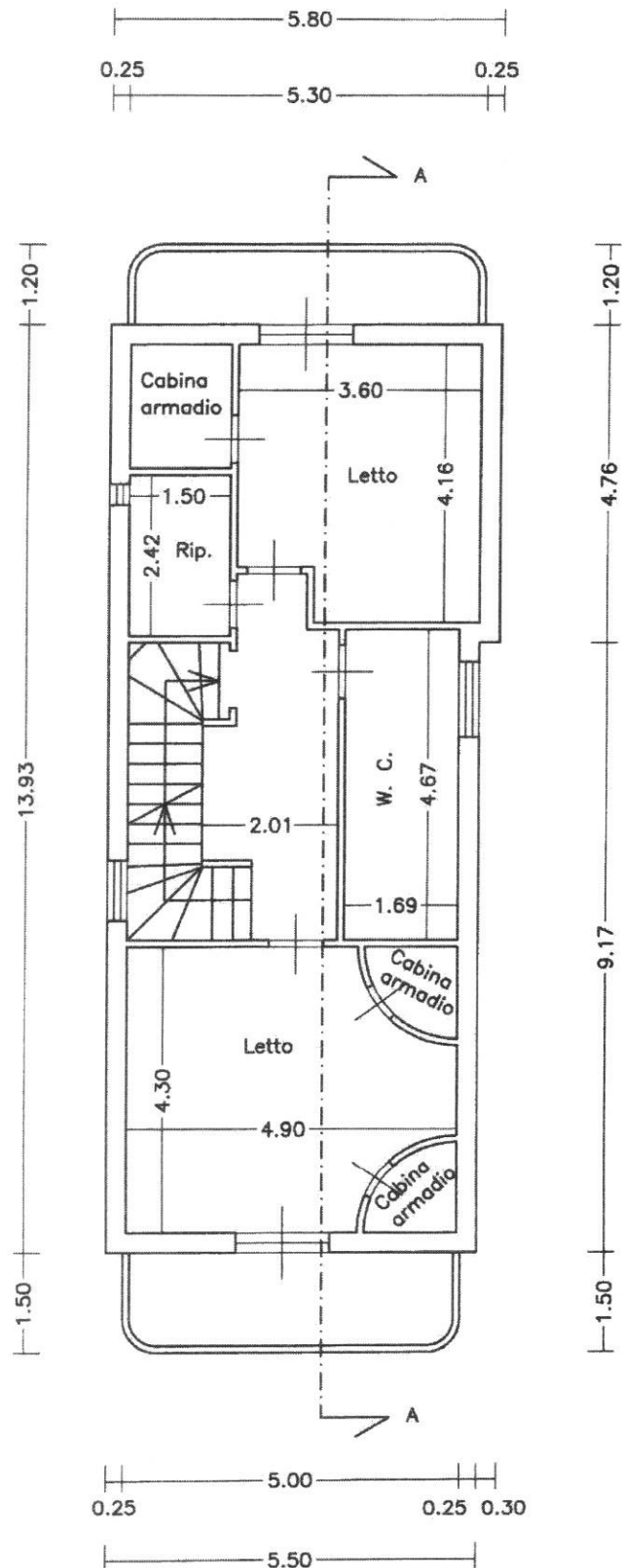
# PIANTA PIANO TERRA

SCALA 1:100



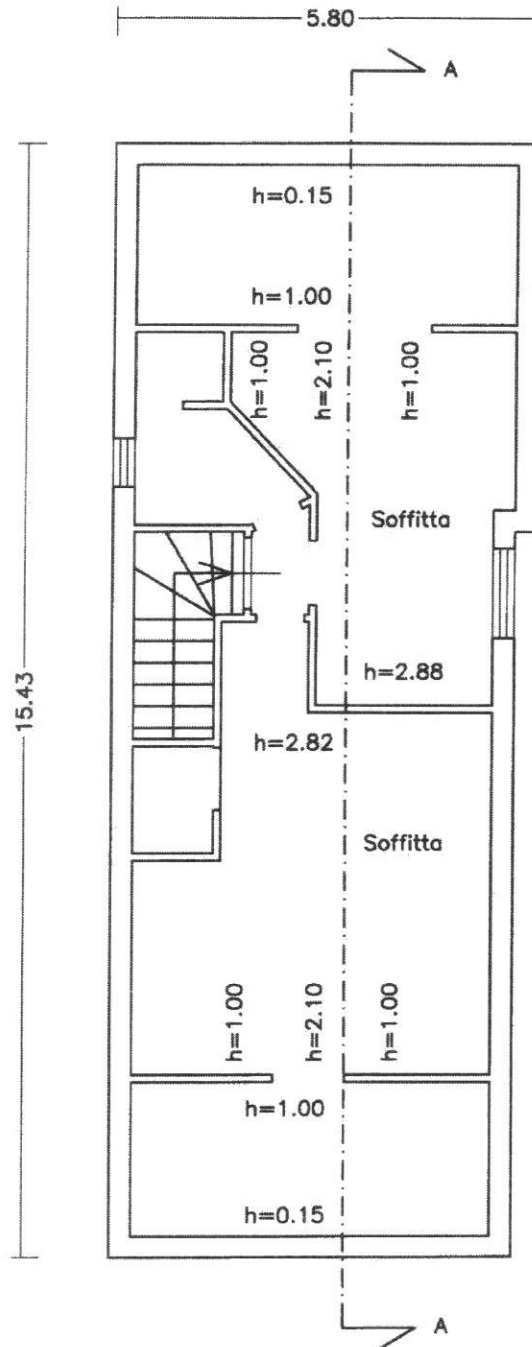
# PIANTA PRIMO PIANO

SCALA 1:100



## PIANTA SECONDO PIANO

SCALA 1:100



Piante dello stato di fatto al 22 febbraio 2022

