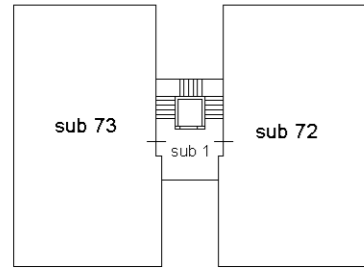
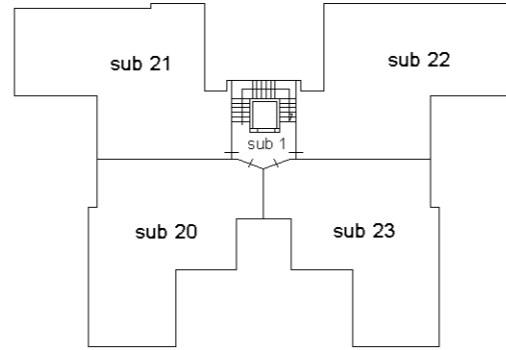


ELABORATO PLANIMETRICO	Compilato da: [REDACTED]	Iscritto all'albo: Geometri	Prov. Caserta	N. 03485
Comune di San Felice A Cancellò	Sezione:	Foglio: 18	Particella: 5675	Protocollo n. CE0065035 del 10/06/2022
Dimostrazione grafica dei subalterni			Tipo Mappale n. del	Scala 1 : 500

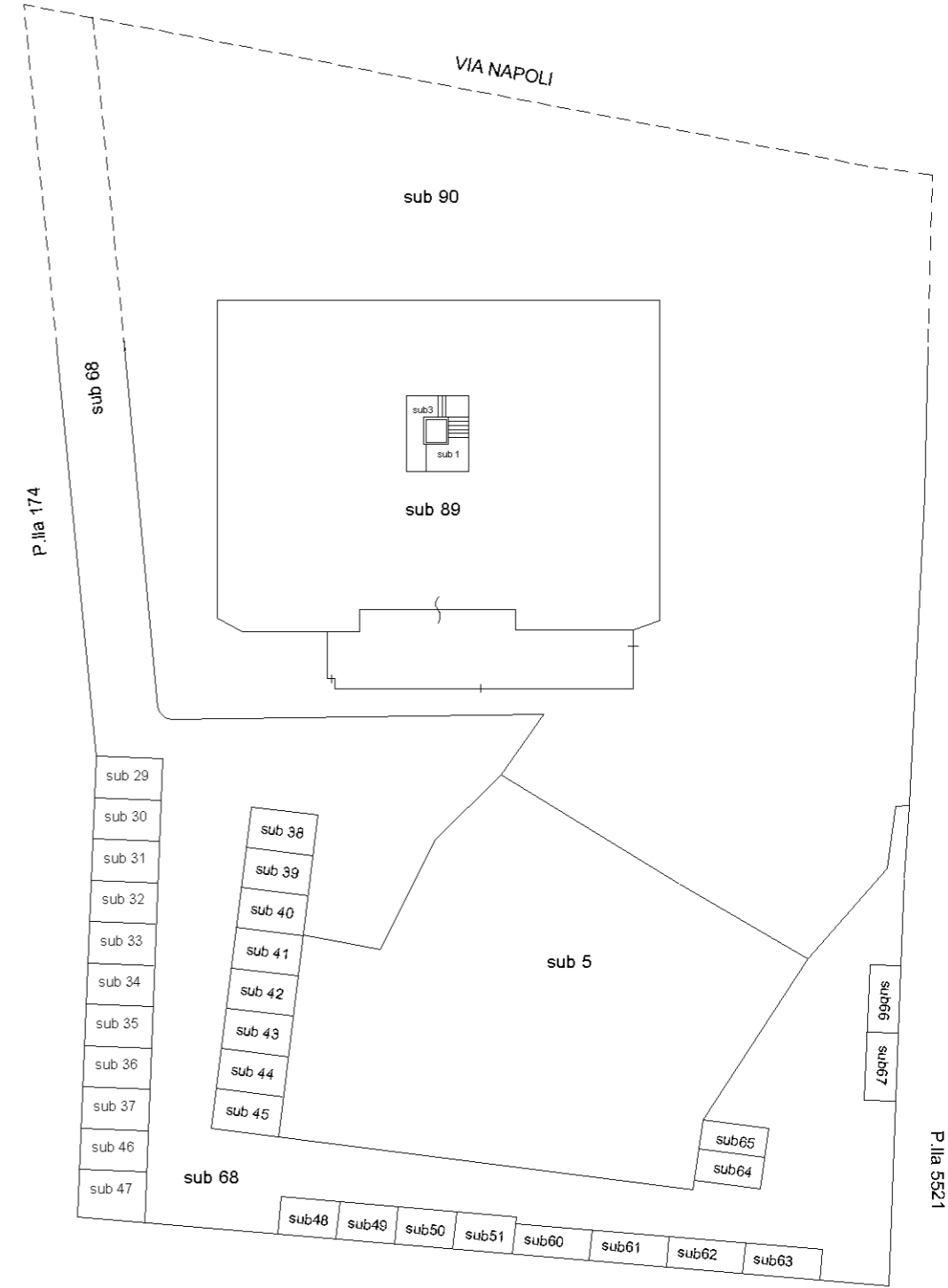
Piano Quarto



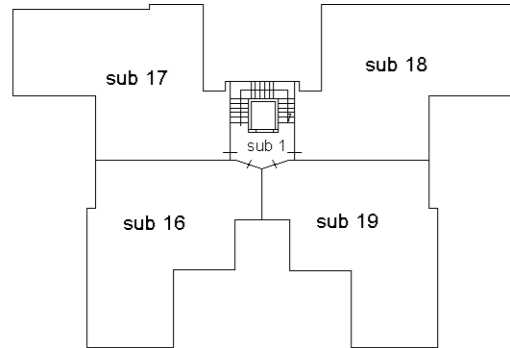
Piano Terzo



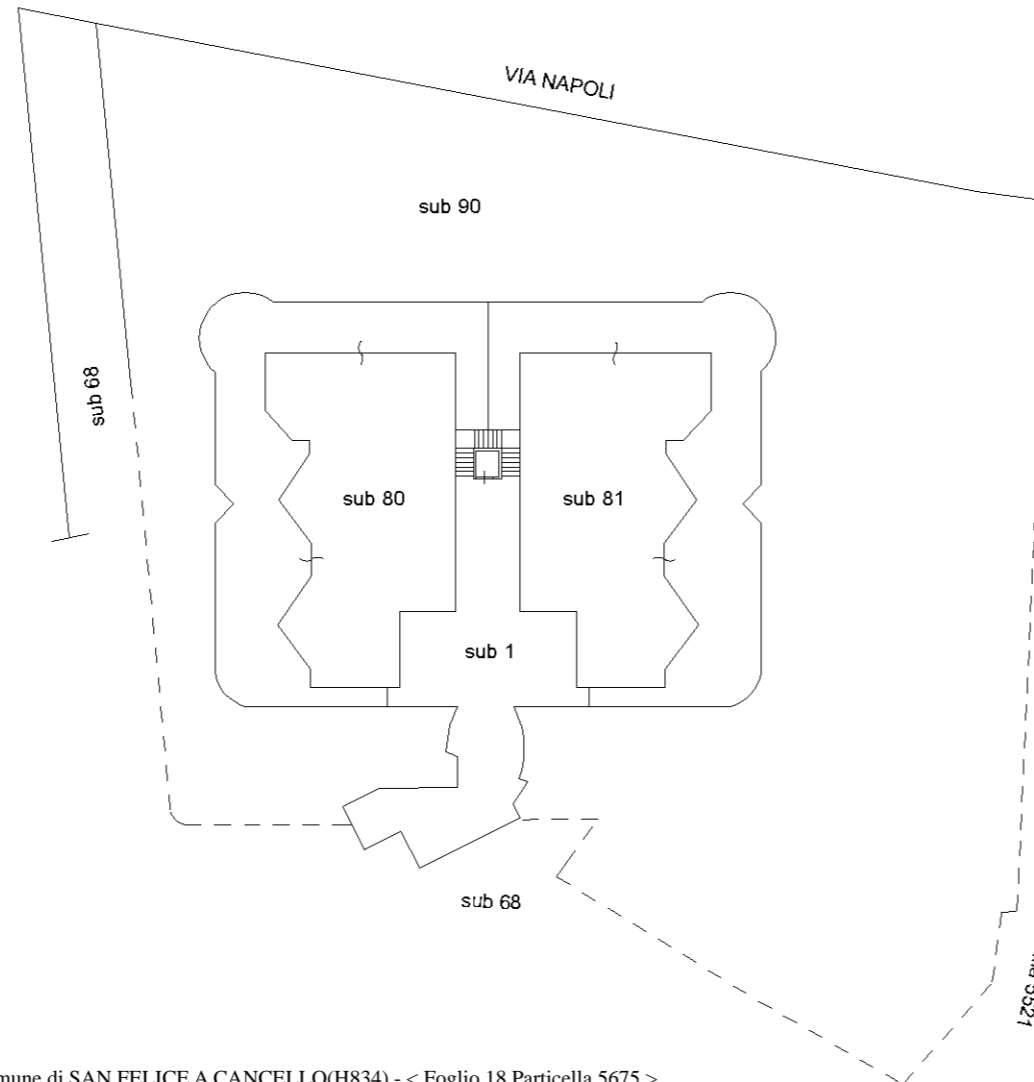
Piano Seminterrato



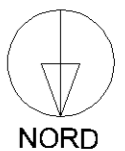
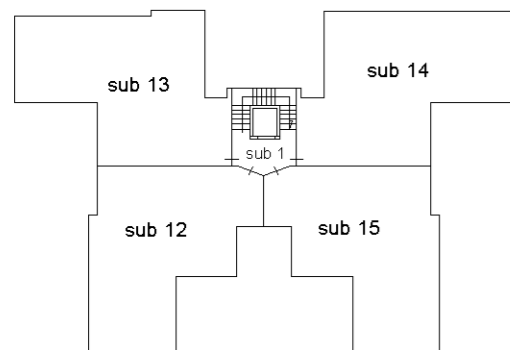
Piano Secondo



Piano Terra



Piano Primo



**Agenzia del Territorio
CATASTO FABBRICATI
Ufficio Provinciale di
Caserta**

Dichiarazione protocollo n. CE0488867 del 29/10/2008

Planimetria di u.i.u. in Comune di San Felice A Cancellò

Via Napoli

civ. SNC

Identificativi Catastali:

Sezione:

Foglio: 18

Particella: 5675

Subalterno: 16

Compilata da:
Guida Vincenzo

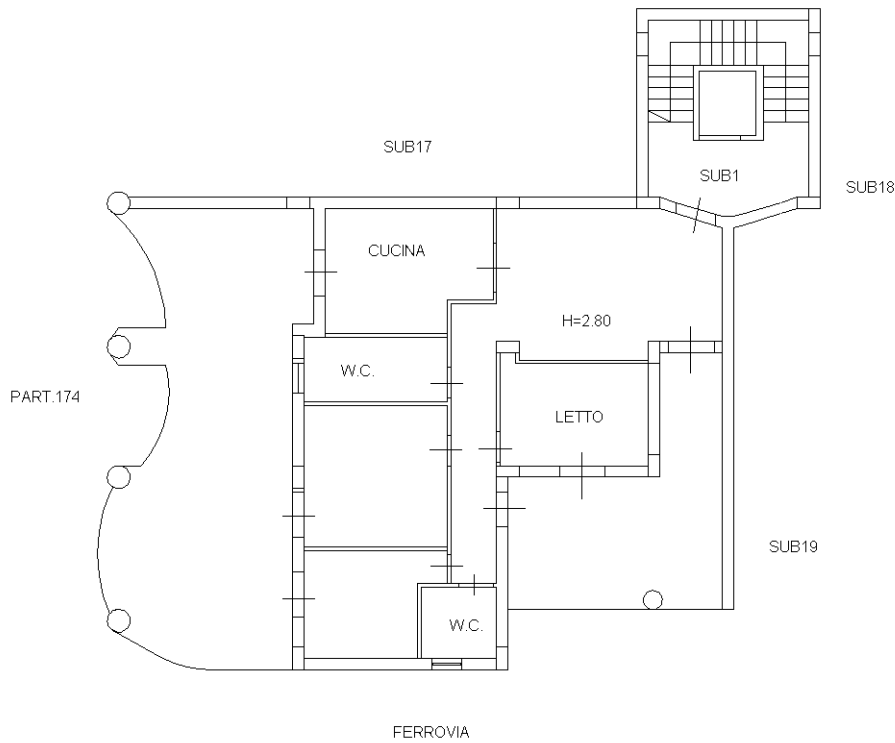
Iscritto all'albo:
Geometri

Prov. Caserta

N. 2902

Scheda n. 1

Scala 1:200



PIANO SECONDO



Ultima planimetria in atti

**Agenzia del Territorio
CATASTO FABBRICATI
Ufficio Provinciale di
Caserta**

Dichiarazione protocollo n. CE0488867 del 29/10/2008

Planimetria di u.i.u. in Comune di San Felice A Cancellò

Via Napoli

civ. SNC

Identificativi Catastali:

Sezione:

Foglio: 18

Particella: 5675

Subalterno: 35

Compilata da:
Guida Vincenzo

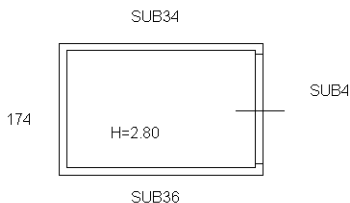
Iscritto all'albo:
Geometri

Prov. Caserta

N. 2902

Scheda n. 1

Scala 1:200



PIANO SOTTOSTRADA



Catasto dei Fabbricati - Situazione al 27/01/2024 - Comune di SAN FELICE A CANCELLO(H834) - < Foglio 18 - Particella 5675 - Subalterno 35 >
VIA NAPOLI n. SNC Piano S1

Ultima planimetria in atti

**Agenzia del Territorio
CATASTO FABBRICATI
Ufficio Provinciale di
Caserta**

Dichiarazione protocollo n. CE0488867 del 29/10/2008

Planimetria di u.i.u. in Comune di San Felice A Cancellò

Via Napoli

civ. SNC

Identificativi Catastali:

Sezione:

Foglio: 18

Particella: 5675

Subalterno: 36

Compilata da:
Guida Vincenzo

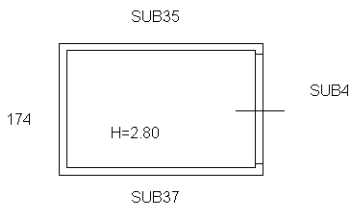
Iscritto all'albo:
Geometri

Prov. Caserta

N. 2902

Scheda n. 1

Scala 1:200



PIANO SOTTOSTRADA



Ultima planimetria in atti

**Agenzia del Territorio
CATASTO FABBRICATI
Ufficio Provinciale di
Caserta**

Dichiarazione protocollo n. CE0488867 del 29/10/2008

Planimetria di u.i.u. in Comune di San Felice A Canello

Via Napoli

civ. SNC

Identificativi Catastali:

Sezione:

Foglio: 18

Particella: 5675

Subalterno: 45

Compilata da:
Guida Vincenzo

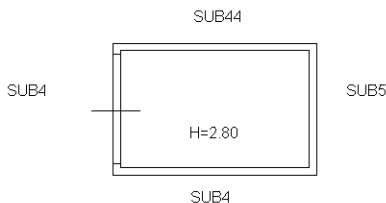
Iscritto all'albo:
Geometri

Prov. Caserta

N. 2902

Scheda n. 1

Scala 1:200



PIANO SOTTOSTRADA



Ultima planimetria in atti

**Agenzia del Territorio
CATASTO FABBRICATI
Ufficio Provinciale di
Caserta**

Dichiarazione protocollo n. CE0488867 del 29/10/2008

Planimetria di u.i.u. in Comune di San Felice A Canello

Via Napoli

civ. SNC

Identificativi Catastali:

Sezione:

Foglio: 18

Particella: 5675

Subalterno: 48

Compilata da:
Guida Vincenzo

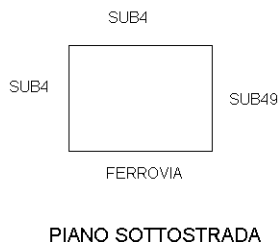
Iscritto all'albo:
Geometri

Prov. Caserta

N. 2902

Scheda n. 1

Scala 1:200



Ultima planimetria in atti