

ALLEGATO N. 3

- Visure e planimetrie catastali

Visura per soggetto

Situazione degli atti informatizzati al 18/02/2013

Ufficio Provinciale di Campobasso - Territorio
Servizi Catastali

Dati della richiesta	PERRONE PAOLA Fabbricati siti nel comune di RIPALIMOSANI (Codice: H313) Provincia di CAMPOBASSO Foglio: 17
Soggetto individuato	PERRONE PAOLA nata a RIPALIMOSANI il 29/06/1963 C.F.: PRRPLA63H69H313B

1. Unità Immobiliari site nel Comune di RIPALIMOSANI(Codice H313) - Catasto dei Fabbricati

N.	DATI IDENTIFICATIVI				DATI DI CLASSAMENTO				ALTRE INFORMAZIONI			
	Sezione Urbana	Foglio	Particella	Sub	Zona Cens.	Micro Zona	Categoria	Classe	Consistenza	Rendita	Indirizzo	Dati ulteriori
1		17	173	30			D/8			Euro 1.792,47	Dati derivanti da PIAZZA MUNICIPIO n. 9 piano: 1; VARIAZIONE del 16/06/2004 n. 4326 .1/2004 in atti dal 16/06/2004 (protocollo n. CB0116309) ISTANZA N. 171651/03.	Annotazione

Immobile 1: Annotazione: immobile riconosciuto di notevole interesse pubblico (d.m. 04.08.1989 e d.m. 13.12.1989)

Intestazione degli immobili indicati al n. 1

N.	DATI ANAGRAFICI	CODICE FISCALE	DIRITTI E ONERI REALI
1			(1) Proprieta' per 1/4
2			(1) Proprieta' per 1/4
3			(1) Proprieta' per 1/4
4			(1) Proprieta' per 1/4
DATI DERIVANTI DA			
ISTRUMENTO (ATTO PUBBLICO) del 28/07/1992 Voltura n. 3734 - 1/1992 in atti dal 24/09/1992 Repertorio n. : 21155 Rogante: DE PAOLA Sede: CAMPOBASSO Registrazione: UR Sede: CAMPOBASSO n: 1926 del 04/08/1992 COMPRAVENDITA			

MODULARIO
F. rig. rend. 497



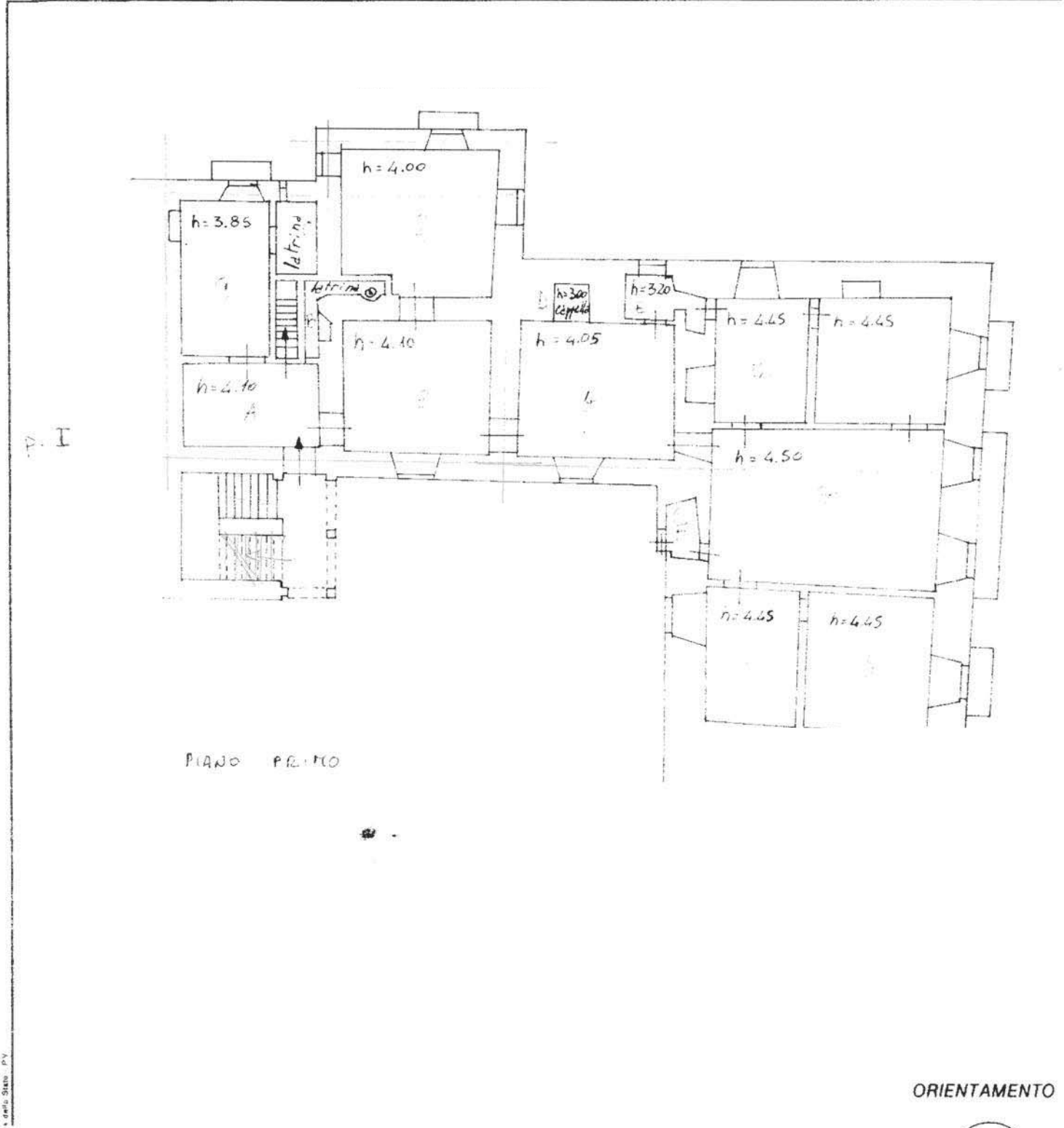
MINISTERO DELLE FINANZE
DIREZIONE GENERALE DEL CATASTO E DEI SS.TT.EE.
CATASTO EDILIZIO URBANO (RDL 13-4-1939, n. 652)

MOD. BN (C)

LIRE
250

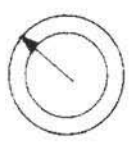
Planimetria di u.i.u. in Comune di RIPALIMOSANI via Piazza Municipale civ. 9

Catasto dei Fabbricati - Situazione al 14/06/2010 - Comune di RIPALIMOSANI(H313) - < Foglio: 17 Particella: 173 - Subalterno 30 >
PIAZZA MUNICIPIO n. 9 piano: 1;



PIANO PRIMO

ORIENTAMENTO



SCALA DI 1: 200



04001293

Ultima Dichiarazione di N.C. <input type="checkbox"/> Planimetria in atti <input type="checkbox"/> Denuncia di variazione <input checked="" type="checkbox"/>	Compilata dal <u>GEOMETRA</u> <small>(Titolo cognome e nome)</small> <u>FAGLIARONE Antonio</u>	RISERVATO ALL'UFFICIO
Data presentazione: 01/01/1993 Data: 14/06/2010 Tot. schede: 147 Formato di arq.: A4(215x297) - Fatt. di scala: 1: n. 173 sub 30	iscritto al n. <u>33006</u> e Richiedente ARCH. SFORZA della provincia di <u>CAMPANIA</u> n. <u>354</u>	30/10

Visura per soggetto

Visura n.: CB0022106 Pag: 3

Ufficio Provinciale di Campobasso - Territorio
Servizi Catastali

Situazione degli atti informatizzati al 18/02/2013

Intestazione degli immobili indicati al n. 3

N.	DATI ANAGRAFICI				CODICE FISCALE	DIRITTI E ONERI REALI
1						(1) Proprietà per 1/4
2						(1) Proprietà per 1/4
3						(1) Proprietà per 1/4
4						(1) Proprietà per 1/4

DATI DERIVANTI DA del 06/05/2002 n. 1406.1/2002 in atti dal 06/05/2002 (protocollo n. 86545)

4. Unità Immobiliari site nel Comune di RIPALIMOSANI(Codice H313) - Catasto dei Fabbricati

N.	DATI IDENTIFICATIVI				DATI DI CLASSAMENTO			ALTRE INFORMAZIONI				
	Sezione Urbana	Foglio	Particella	Sub	Zona Cens.	Micro Zona	Categoria	Classe	Consistenza	Rendita	Indirizzo	Dati ulteriori
1		17	173	51			D/8			Euro 3.305,00	PIAZZA MUNICIPIO n. 19 piano: T -S1; VARIAZIONE NEL CLASSAMENTO del 27/07/2006 n. 2864.1/2006 in atti dal 27/07/2006 (protocollo n. CB0061196) VARIAZIONE DI CLASSAMENTO	Annotazione Notifica

Immobile 1: Annotazione: classamento e rendita rettificati (d.m. 701/94)

Notifica: CB0064479/2006

Intestazione degli immobili indicati al n. 4

N.	DATI ANAGRAFICI				CODICE FISCALE	DIRITTI E ONERI REALI
1						(1) Proprietà per 1/4
2						(1) Proprietà per 1/4
3						(1) Proprietà per 1/4
4						(1) Proprietà per 1/4

Agenzia del Territorio
CATASTO FABBRICATI
 Ufficio Provinciale di
 Campobasso

Dichiarazione protocollo n. CB0071295 del 02/08/2005

Planimetria di u.i.u. in Comune di Ripalimosani

Piazza Municipio

civ. 19

Identificativi Catastali:

Sezione:

Foglio: 17

Particella: 173

Subalterno: 51

Compilata da:

Del Balso Giovanni

Iscritto all'albo:
 Geometri

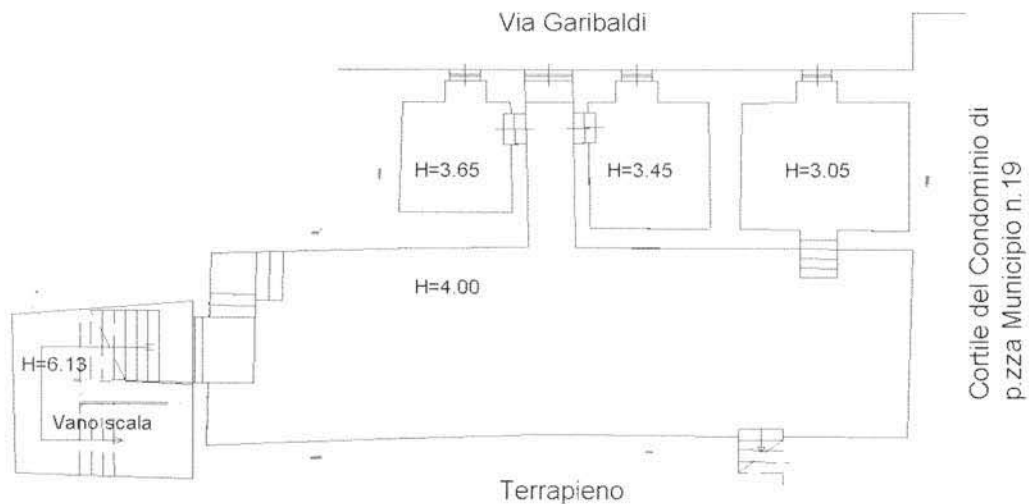
Prov. Campobasso

N. 510

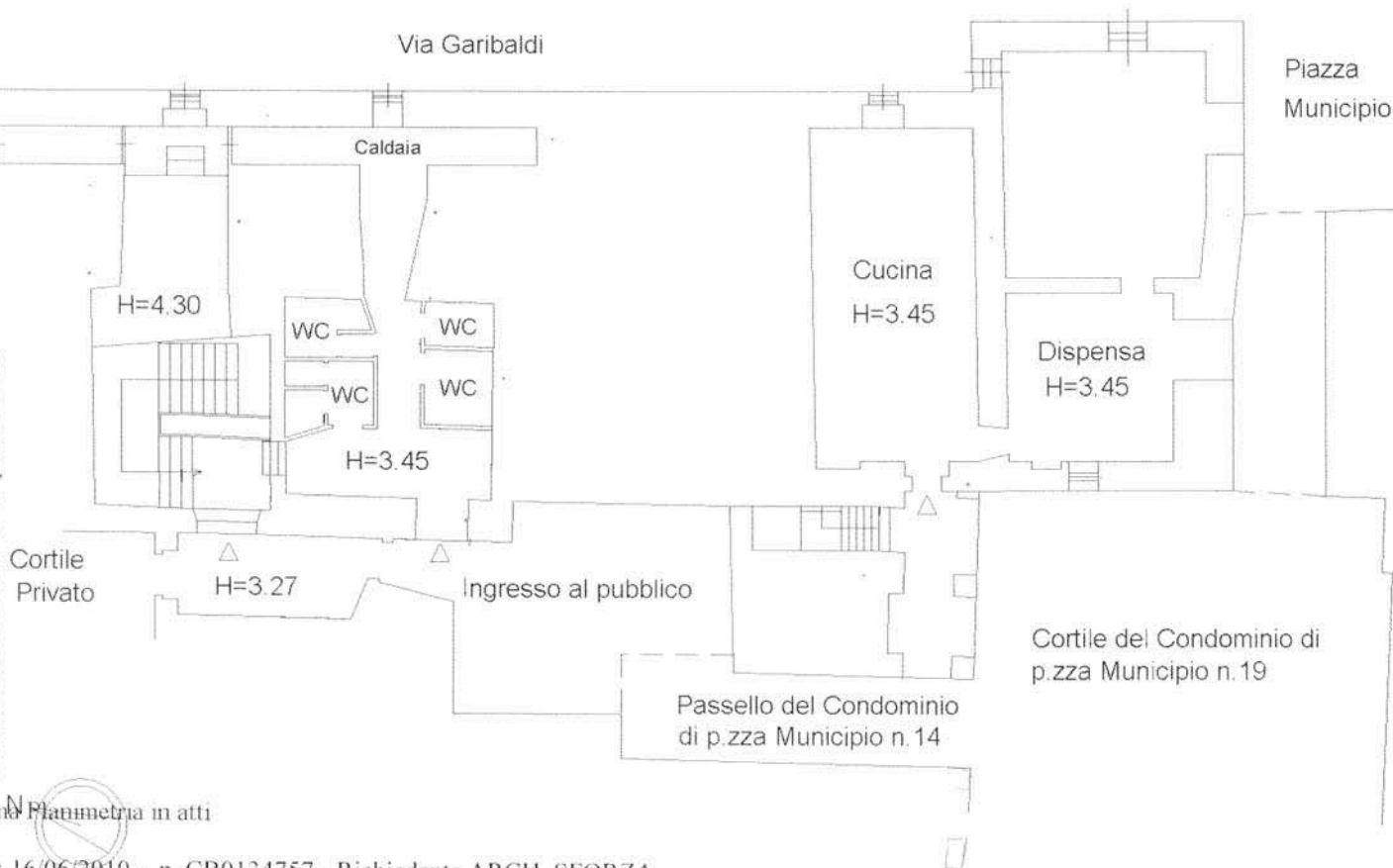
Scheda n. 1

Scala 1:200

PIANO SEMINTERRATO



PIANO TERRA



Ultima Planimetria in atti

Catasto dei Fabbricati - Situazione al 16/06/2010 - Comune di RIPALIMOSANI(H313) - Foglio: 17 Particella: 173 - Subalterno 51 - PIAZZA MUNICIPIO n. 19 piano: T-S1;

Visura per soggetto

Situazione degli atti informatizzati al 18/02/2013

Ufficio Provinciale di Campobasso - Territorio
Servizi Catastali

2. Unità Immobiliari site nel Comune di RIPALIMOSANI(Codice H313) - Catasto dei Fabbricati

N.	DATI IDENTIFICATIVI				DATI DI CLASSAMENTO				ALTRE INFORMAZIONI			
	Sezione Urbana	Foglio	Particella	Sub	Zona Cens.	Micro Zona	Categoria	Classe	Consistenza	Rendita	Indirizzo Dati derivanti da	Dati ulteriori
1		17	173	38			C/I	3	56 m ²	Euro 1.044,07	PIAZZA DEL POPOLO n. 13 piano: T; VARIAZIONE del 16/06/2004 n. 4328 .1/2004 in atti dal 16/06/2004 (protocollo n. CB0116371) ISTANZA N. 171651/03	Annotazione

Immobile 1: Annotazione: immobile riconosciuto di notevole interesse pubblico (d.m. 04.08.1989 e d.m. 13.12.1989)

Intestazione degli immobili indicati al n. 2

N.	DATI ANAGRAFICI	CODICE FISCALE	DIRITTI E ONERI REALI
1			(1) Proprieta' per 1/4
2			(1) Proprieta' per 1/4
3			(1) Proprieta' per 1/4
4			(1) Proprieta' per 1/4

DATI DERIVANTI DA del 15/09/2000 n. 1764.1/2000 in atti dal 15/09/2000 (protocollo n. 90524)

3. Unità Immobiliari site nel Comune di RIPALIMOSANI(Codice H313) - Catasto dei Fabbricati

N.	DATI IDENTIFICATIVI				DATI DI CLASSAMENTO				ALTRE INFORMAZIONI			
	Sezione Urbana	Foglio	Particella	Sub	Zona Cens.	Micro Zona	Categoria	Classe	Consistenza	Rendita	Indirizzo Dati derivanti da	Dati ulteriori
1		17	173	39			A/I	U	6 vani	Euro 743,70	PIAZZA DEL POPOLO n. 13 piano: 2; VARIAZIONE del 16/06/2004 n. 4329 .1/2004 in atti dal 16/06/2004 (protocollo n. CB0116388) ISTANZA N. 171651/03	Annotazione

Immobile 1: Annotazione: immobile riconosciuto di notevole interesse pubblico (d.m. 04.08.1989 e d.m. 13.12.1989)

MODULARIO
F. rig. rend. 487



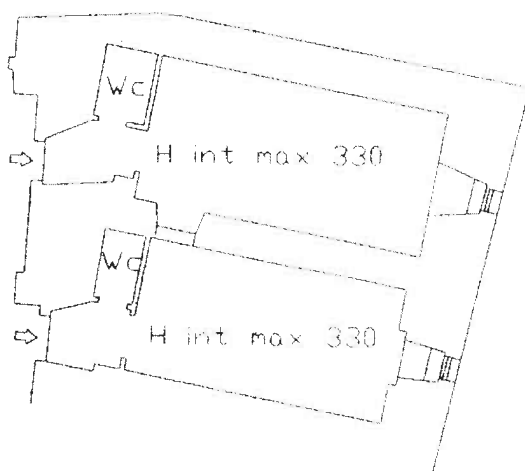
MINISTERO DELLE FINANZE
DIPARTIMENTO DEL TERRITORIO

CATASTO EDILIZIO URBANO (RDL 13-4-1939, n. 652)

MOD. BN (CEU)

LIRE
500

Planimetria di u.i.u. in Comune di RIPALIMOSANI via PIAZZA DEL POPOLO civ. 13



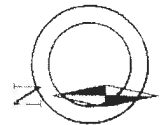
19

Catastro (comune) Ripalimosani - Sezione di Ripalimosani - Foglio 17 Particella 173 - Subalterno 38 - Piazza del Popolo n. 13 piano: T;



04001269

ORIENTAMENTO



SCALA DI 1: 200

Dichiarazione di N.C.
Denuncia di variazione

Compilata dal Geom. GI. ADANGE
(Titolo: cognome e nome)



RISERVATO ALL'UFFICIO

15 SET 2000
40524

Data presentazione: 15/09/2000 - Data: 16/06/2010 - n. CB0134755 - Richiedente ARCH. SFORZA
Foglio 17 - Particella 173 - Subalterno 38 - Piazza del Popolo n. 13 piano: T;
Formato di acq.: A4 - Scala: 1:200 - della provincia di Campobasso

Dichiarazione protocollo n. 86545 del 06/05/2002

Planimetria di u.i.u. in Comune di Ripalimosani

Piazza Del Popolo

civ. 13

**Agenzia del Territorio
CATASTO FABBRICATI
Ufficio Provinciale di
Campobasso**

Identificativi Catastali:

Sezione:

Foglio: 17

Particella: 173

Subalterno: 39

Compilata da:

Angeli Gianfranco

Iscritto all'albo:

Ingegneri

Prov. Campobasso

N. 267

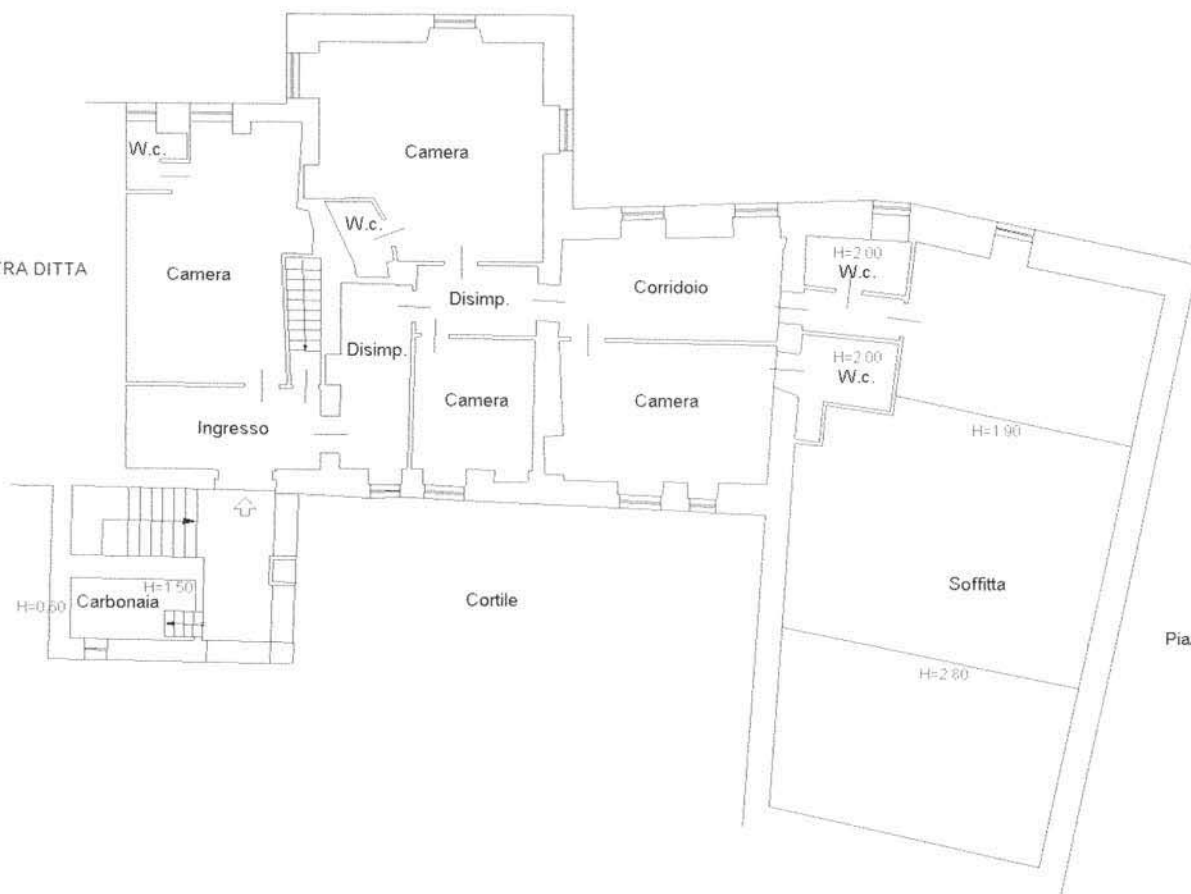
Scheda n. 1

Scala 1:200

PIANO SECONDO H=3.00

Via Garibaldi

Prop. ALTRA DITTA



Catasto dei Fabbricati - Situazione al 16/06/2010 - Comune di RIPALIMOSANI(H313) - Foglio: 17 Particella: 173 - Subalterno 39 - PIAZZA DEL POPOLO n. 13 piano: 2;

Ultima Planimetria in atti