

**Agenzia del Territorio
CATASTO FABBRICATI
Ufficio Provinciale di
Brindisi**

Dichiarazione protocollo n. BR0114157 del 02/07/2010

Planimetria di u.i.u. in Comune di Erchie

Via Borghetto Sant'Irene

civ. 68

Identificativi Catastali:

Sezione:
Foglio: 11
Particella: 1101
Subalterno: 1

Compilata da:
Cavallone Cosimo

Iscritto all'albo:
Architetti

Prov. Brindisi

N. 339

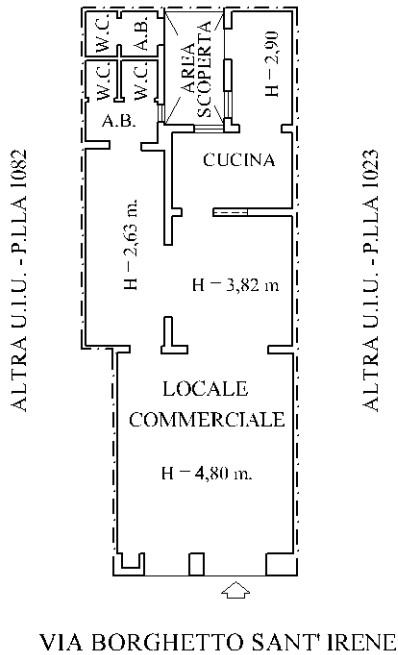
Scheda n. 1

Scala 1:200

PIANO TERRA

H = 2,50 m.

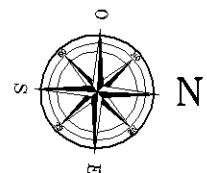
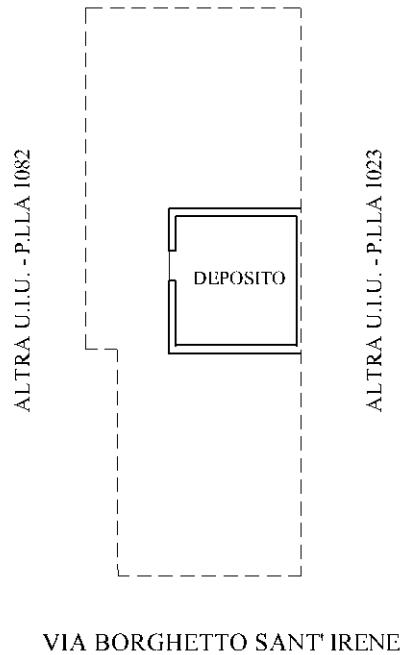
P.LLA 619 C.T.



PIANO PRIMO

H = 3,05 m.

P.LLA 619 C.T.



Ultima planimetria in atti