

**Agenzia del Territorio
CATASTO FABBRICATI
Ufficio Provinciale di
Ragusa**

Dichiarazione protocollo n. RG0148850 del 23/06/2011

Planimetria di u.i.u. in Comune di Vittoria

Stradale Forcone

civ. 169

Identificativi Catastali:

Sezione:

Foglio: 67

Particella: 209

Subalterno: 24

Compilata da:

Giommarresi Gaetano

Iscritto all'albo:

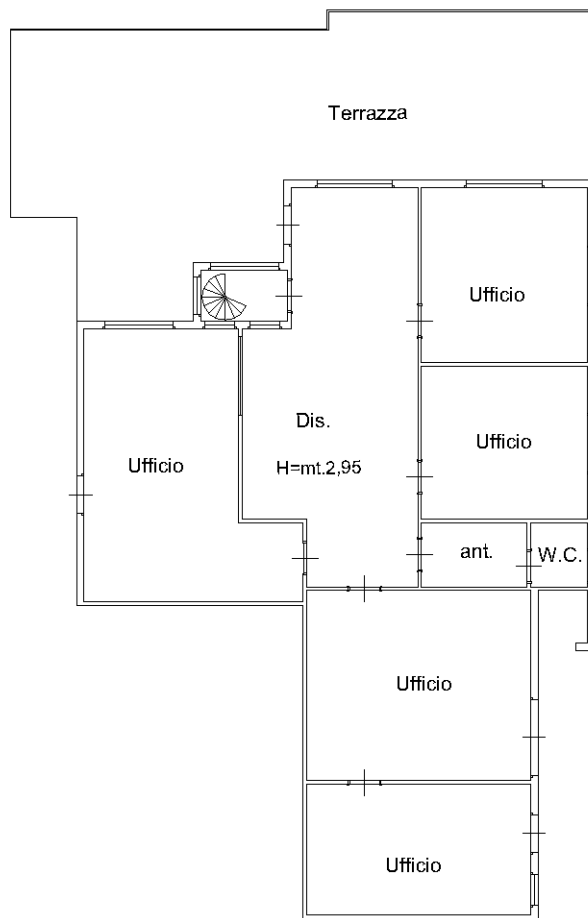
Architetti

Prov. Ragusa

N. 388

Scheda n. 1

Scala 1:200



PIANO PRIMO

H=mt.2,95



ORIENTAMENTO

Ultima planimetria in atti

**Agenzia del Territorio
CATASTO FABBRICATI
Ufficio Provinciale di
Ragusa**

Dichiarazione protocollo n. RG0045326 del 29/04/2013

Planimetria di u.i.u. in Comune di Vittoria

Stradale Forcone

civ. 169

Identificativi Catastali:

Sezione:

Foglio: 67

Particella: 209

Subalterno: 25

Compilata da:

Giommarresi Gaetano

Iscritto all'albo:

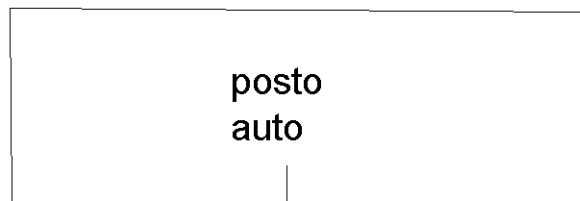
Architetti

Prov. Ragusa

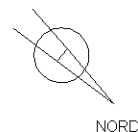
N. 388

Scheda n. 1

Scala 1:200



PIANO TERRA



Catasto dei Fabbricati - Situazione al 26/04/2021 - Comune di VITTORIA (M088) - < Foglio: 67 - Particella: 209 - Subalterno: 25 >
VIA FORCONE n. 169 piano: T;

Ultima planimetria in atti