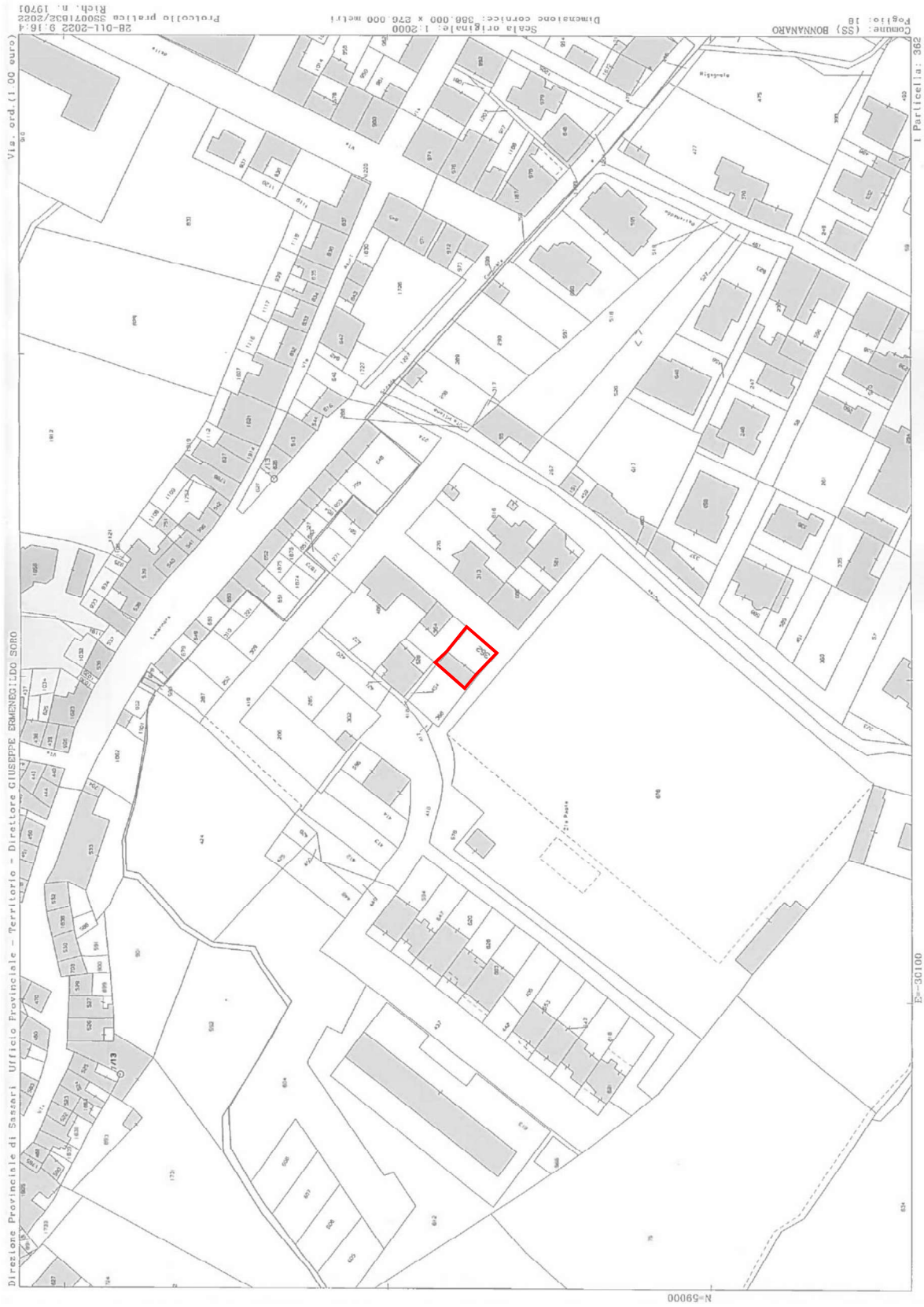


ESTRATTO DI MAPPA COMUNE DI BONNANARO FG. 18 PARTIC. 362



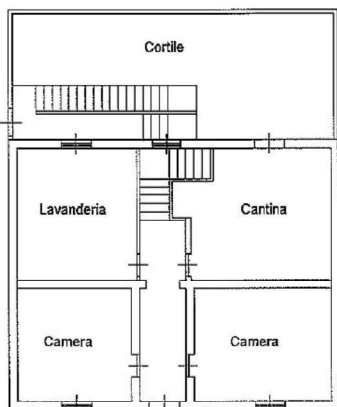
FG. 18 PARTIC. 362 SUB. 3 PLANIMETRIA UNITA' IMMOBILIARE

Data di presentazione: 13/12/2006 - Data: 22/08/2022 - N. pratica: SS0056018/2022 - Richiedente: TRIBUNALE DI SASSARI - Ultima planimetria in atti

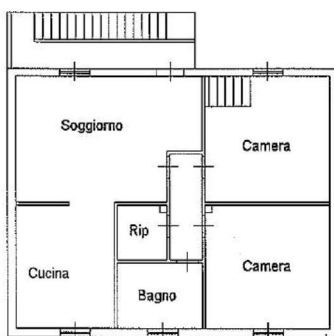
**Agenzia del Territorio
CATASTO FABBRICATI
Ufficio Provinciale di
Sassari**

| | |
|--|--------------------------------------|
| Dichiarazione protocollo n. S80214576 del 13/12/2006 | |
| Planimetria di u.i.u. in Comune di Bonnanaro | |
| Vicolo Aldo Moro civ. 10 | |
| Identificativi Catastali: | Compilata da: Arru Giovanni Maria |
| Sezione: | Iscritto all'albo: Geometri |
| Foglio: 18 | Prov. Sassari |
| Particella: 362 | N. 2414 |
| Subalterno: 3 | |

Scheda n. 1 Scala 1:200



PIANO TERRA
H = M. 2.90



PIANO PRIMO
H = M. 2.70



Catasto de Fabbricati - Situazione al 22/08/2022 - Comune di BONNARO, SASSARI (976) - < Foglio 18 Particella 362 Subalterno 3 >
VICOLO ALDO MORO n. 10 Piano T1

Data di presentazione: 13/12/2006 - Data: 22/08/2022 - N. pratica: SS0056018/2022 - Richiedente: TRIBUNALE DI SASSARI - Ultima planimetria
Scheda 1 di 1 - Formato di eqq: A4(210x297) - Formato di scala: 1:1

