

Visura storica per immobile

Situazione degli atti informatizzati al 25/08/2023

Dati della richiesta	Comune di CREDERA RUBBIANO (Codice:DI41)
Catasto Fabbricati	Provincia di CREMONA Foglio: 5 Particella: 347 Sub.: 501

INTESTATO

1	(1) Proprietà 1/1
---	-------------------

Unità immobiliare dal 22/08/2023

N.	DATI IDENTIFICATIVI				DATI DI CLASSAMENTO				DATI DERIVANTI DA			
	Sezione Urbana	Foglio	Particella	Sub	Zona Cens.	Micro Zona	Categoria	Classe		Consistenza	Superficie Catastale	Rendita
1		5	347	501			C/2	3	530 m ²	Totale: 594 m ²	Euro 821,17	DIVERSA DISTRIBUZIONE DEGLI SPAZI INTERNI del 21/08/2023 Pratica n. CR0047065 in atti dal 22/08/2023 DIVERSA DISTRIBUZIONE DEGLI SPAZI INTERNI (n. 47065.1/2023)
Indirizzo		VIA DEI CASCINOTTI n. 3 Piano T-1										
Notifica		Parfita										
Annotazioni		-classamento e rendita proposti (d.m. 701/94)										
		Mod.58										

Mappali Terreni Correlati

Codice Comune DI41 - Foglio 5 - Particella 347

Situazione dell'unità immobiliare dal 30/08/2017

N.	DATI IDENTIFICATIVI				DATI DI CLASSAMENTO				DATI DERIVANTI DA			
	Sezione Urbana	Foglio	Particella	Sub	Zona Cens.	Micro Zona	Categoria	Classe		Consistenza	Superficie Catastale	Rendita
1		5	347	501			C/2	3	450 m ²	Totale: 522 m ²	Euro 697,22	VARIAZIONE del 30/08/2017 Pratica n. CR0037858 in atti dal 30/08/2017 AGGIORNAMENTO PLANIMETRICO (n. 7743.1/2017)
Indirizzo		VIA DEI CASCINOTTI n. CM Piano T										
Notifica		Parfita										
		Mod.58										

Visura storica per immobile

Situazione degli atti informatizzati al 25/08/2023

Annotazioni	di studio: correzione su dati identificativi e metrici del protocollo di presentazione planimetrica n.a00771/1998 -classamento e rendita non rettificati entro dodici mesi dalla data di iscrizione in atti della dichiarazione (d.m. 701/94)
-------------	---

Situazione dell'unità immobiliare dal 09/11/2015

N.	DATI IDENTIFICATIVI				DATI DI CLASSAMENTO				DATI DERIVANTI DA			
	Sezione Urbana	Foglio	Particella	Sub	Zona Cens.	Micro Zona	Categoria	Classe		Consistenza	Superficie Catastale	Rendita
1		5	347	501			C/2	3	450 m²	Totale: 521 m²	Euro 697,22	Variazione del 09/11/2015 - Inserimento in visura dei dati di superficie.
Indirizzo		VIA DEI CASCINOTTI n. CM Piano T										
Notifica		Partita										
Annotazioni		-classamento e rendita non rettificati entro dodici mesi dalla data di iscrizione in atti della dichiarazione (d.m. 701/94)										

Situazione dell'unità immobiliare dal 29/01/2013

N.	DATI IDENTIFICATIVI				DATI DI CLASSAMENTO				DATI DERIVANTI DA			
	Sezione Urbana	Foglio	Particella	Sub	Zona Cens.	Micro Zona	Categoria	Classe		Consistenza	Superficie Catastale	Rendita
1		5	347	501			C/2	3	450 m²		Euro 697,22	VARIAZIONE MODIFICA IDENTIFICATIVO del 29/01/2013 Pratica n. CR0006898 in atti dal 29/01/2013 VARIAZIONE PER MODIFICA IDENTIFICATIVO (n. 1485.1/2013)
Indirizzo		VIA DEI CASCINOTTI n. CM Piano T										
Notifica		Partita										
Annotazioni		-classamento e rendita non rettificati entro dodici mesi dalla data di iscrizione in atti della dichiarazione (d.m. 701/94)										

L'intestazione alla data della richiesta deriva dai seguenti atti:

Situazione degli intestati dal 30/01/2013

N.	DATI ANAGRAFICI		CODICE FISCALE	DIRITTI E ONERI REALI
1				(1) Proprieta' 1/1
DATI DERIVANTI DA				
Atto del 30/01/2013 Pubblico ufficiale BIGNAMI CESARE. Sede CODOGNO (LO) Repertorio n. 113794 - CONFERIMENTO IN SOCIETA' Nota presentata con Modello Unico n. 959.1/2013				
Reperto PI di LODI in atti dal 01/02/2013				

Visura storica per immobile Situazione degli atti informatizzati al 25/08/2023

Situazione degli intestati dal 29/01/2013

N.	DATI ANAGRAFICI		CODICE FISCALE		DIRITTI E ONERI REALI	
1					(1) Proprietà fino al 30/01/2013	
DATI DERIVANTI DA						
del 29/01/2013 Pratica n. CR0006898 in atti dal 29/01/2013 VARIAZIONE PER MODIFICA IDENTIFICATIVO (n. 1485.1/2013)						

Situazione dell'unità immobiliare che ha originato il precedente dal 26/01/2002

N.	DATI IDENTIFICATIVI				DATI DI CLASSAMENTO				DATI DERIVANTI DA			
	Sezione Urbana	Foglio	Particella	Sub	Zona Cens.	Micro Zona	Categoria	Classe Consistenza		Superficie Catastale	Rendita	
1		5	347				C/2	3	450 m ²	Euro 697,22	VARIAZIONE NEL CLASSAMENTO del 26/01/2002 Pratica n. 7774 in atti dal 26/01/2002 VARIAZIONE DI CLASSAMENTO (n. 375.1/2002)	
Indirizzo							VIA DA DENOMINARE Piano T					
Notifica							Partita				Mod.58	200023
Annotazioni							-classamento e rendita non rettificati entro dodici mesi dalla data di iscrizione in atti della dichiarazione (d.m. 701/94)					

Situazione dell'unità immobiliare dal 14/04/1998

N.	DATI IDENTIFICATIVI				DATI DI CLASSAMENTO				DATI DERIVANTI DA			
	Sezione Urbana	Foglio	Particella	Sub	Zona Cens.	Micro Zona	Categoria	Classe Consistenza		Superficie Catastale	Rendita	
1		5	347				C/2	3	450 m ²	Euro 697,22 L. 1.350.000	COSTITUZIONE del 14/04/1998 in atti dal 14/04/1998 (n. A00771.1/1998)	
Indirizzo							VIA DI LOTTIZZAZIONE Piano T					
Notifica							Partita				Mod.58	200023
Annotazioni							-classamento e rendita proposti (d.m. 701/94)					

L'intestazione alla data della richiesta deriva dai seguenti atti:

Situazione degli intestati dal 14/04/1998

N.	DATI ANAGRAFICI		CODICE FISCALE		DIRITTI E ONERI REALI	
1					(1) Proprietà fino al 29/01/2013	
DATI DERIVANTI DA						
COSTITUZIONE del 14/04/1998 in atti dal 14/04/1998 (n. A00771.1/1998)						

Visura storica per immobile Situazione degli atti informatizzati al 25/08/2023

Visura telematica

Tributi speciali: Euro 0,90

* Codice Fiscale Validato in Anagrafe Tributaria.

Visura storica per immobile

Situazione degli atti informatizzati al 25/08/2023

Dati della richiesta	Comune di CREDERA RUBBIANO (Codice:DI41)
Catasto Fabbricati	Provincia di CREMONA Foglio: 5 Particella: 347 Sub.: 502

INTESTATO

1	(1) Proprietà 1/1
---	-------------------

Unità immobiliare dal 13/10/2016

N.	DATI IDENTIFICATIVI				DATI DI CLASSAMENTO				DATI DERIVANTI DA			
	Sezione Urbana	Foglio	Particella	Sub	Zona Cens.	Micro Zona	Categoria	Classe		Consistenza	Superficie Catastale	Rendita
1		5	347 348	502 502			D/1				Euro 342,00	VARIAZIONE NEL CLASSAMENTO del 13/10/2016 Pratica n. CR0050427 in atti dal 13/10/2016 VARIAZIONE DI CLASSAMENTO (n. 13288.1/2016)
Indirizzo		VIA DEI CASCINOTTI n. CM Piano I										
Notifica		-classamento e rendita validati										
Annotazioni		Mod.58 -										

Mappali Terreni Correlati
Codice Comune DI41 - Foglio 5 - Particella 347
Codice Comune DI41 - Foglio 5 - Particella 348

Situazione dell'unità immobiliare dal 09/05/2016

N.	DATI IDENTIFICATIVI				DATI DI CLASSAMENTO				DATI DERIVANTI DA			
	Sezione Urbana	Foglio	Particella	Sub	Zona Cens.	Micro Zona	Categoria	Classe		Consistenza	Superficie Catastale	Rendita
1		5	347 348	502 502			D/1				Euro 342,00	VARIAZIONE del 06/05/2016 Pratica n. CR0022289 in atti dal 09/05/2016 RIDETERMINAZIONE DELLA RENDITA AI SENSI DELL' ART. 1, COMMA 22, L. N. 208/15 (n. 5064.1/2016)
Indirizzo		VIA DEI CASCINOTTI n. CM Piano I										

Visura storica per immobile

Situazione degli atti informatizzati al 25/08/2023

Notifica		Partita		Mod.58	
-classamento e rendita proposti (d.m. 701/94)					

Situazione dell'unità immobiliare dal 02/01/2014

N.	DATI IDENTIFICATIVI				DATI DI CLASSAMENTO				DATI DERIVANTI DA		
	Sezione Urbana	Foglio	Particella	Sub	Zona Cens.	Micro Zona	Categoria	Classe Consistenza		Superficie Catastale	Rendita
1		5	348 347	502 502			D/1			Euro 2.242,00	VARIAZIONE NEL CLASSAMENTO del 02/01/2014 Pratica n. CR0000119 in atti dal 02/01/2014 VARIAZIONE DI CLASSAMENTO (n. 15.1/2014)
Indirizzo						VIA DEI CASCINOTTI n. CM Piano I					
Notifica											
Annotazioni						Partita					
						Mod.58					
-classamento e rendita validati											

Situazione dell'unità immobiliare dal 29/01/2013

N.	DATI IDENTIFICATIVI				DATI DI CLASSAMENTO				DATI DERIVANTI DA		
	Sezione Urbana	Foglio	Particella	Sub	Zona Cens.	Micro Zona	Categoria	Classe Consistenza		Superficie Catastale	Rendita
1		5	347 348	502 502			D/1			Euro 2.242,00	(ALTRE) del 29/01/2013 Pratica n. CR0006904 in atti dal 29/01/2013 IMPIANTO FOTOVOLTAICO (n. 75.1/2013)
Indirizzo						VIA DEI CASCINOTTI n. CM Piano I					
Notifica											
Annotazioni						Partita					
						Mod.58					
-classamento e rendita proposti (d.m. 701/94)											

L'intestazione alla data della richiesta deriva dai seguenti atti:

Situazione degli intestati dal 03/10/2013

N.	DATI ANAGRAFICI	CODICE FISCALE	DIRITTI E ONERI REALI
1			(1) Proprietà 1/1
DATI LEGALMENTE DERIVANTI STATO DEL 03/10/2013 pubblico ufficiale BAIO GIANLUIGI Sede NOVI LIGURE (AL) Repertorio n. 120280 - AL 10 DI SCISSIONE Nota presentata con Modello Unico n. 8981.1/2013 Reparto PI di LODI in atti dal 18/10/2013			

Visura storica per immobile Situazione degli atti informatizzati al 25/08/2023

Situazione degli intestati dal 30/01/2013

N.	DATI ANAGRAFICI	CODICE FISCALE	DIRITTI E ONERI REALI
1			(1) Proprietà I/I fino al 03/10/2013

ALBO del 30/01/2013 Pubblico ufficiale BIGNAMI CESARE Sede CODOGNO (LO) Repertorio n. 115777 - CONFERIMENTO IN SOCIETA' Nota presentata con Modello Unico n. 959.1/2013
Reparto PI di LODI in atti dal 01/02/2013

Situazione degli intestati dal 29/01/2013

N.	DATI ANAGRAFICI	CODICE FISCALE	DIRITTI E ONERI REALI
1			(1) Proprietà I/I fino al 30/01/2013

ALBINE) del 29/01/2013 Pubblica U. C.00000904 in atti dal 29/01/2013 IMPIANTO FOTOVOLTAICO (n. 75.1/2013)

Visura telematica

Tributi speciali: Euro 0,90

* Codice Fiscale Validato in Anagrafe Tributaria.

Visura storica per immobile

Situazione degli atti informatizzati al 25/08/2023

Dati della richiesta	Comune di CREDERA RUBBIANO (Codice:DI41)
Catasto Fabbricati	Provincia di CREMONA Foglio: 5 Particella: 348 Sub.: 501

INTESTATO

1	(1) Proprietà 1/1
---	-------------------

Unità immobiliare dal 22/08/2023

N.	DATI IDENTIFICATIVI				DATI DI CLASSAMENTO				DATI DERIVANTI DA			
	Sezione Urbana	Foglio	Particella	Sub	Zona Cens.	Micro Zona	Categoria	Classe		Consistenza	Superficie Catastale	Rendita
1		5	348	501			C/2	3	450 m ²	Totale: 509 m ²	Euro 697,22	DIVERSA DISTRIBUZIONE DEGLI SPAZI INTERNI del 21/08/2023 Pratica n. CR0047065 in atti dal 22/08/2023 DIVERSA DISTRIBUZIONE DEGLI SPAZI INTERNI (n. 47065.1/2023)
Indirizzo		VIA DEI CASCINOTTI n. 3 Piano T										
Notifica		Parfita										
Annotazioni		-classamento e rendita proposti (d.m. 701/94)										
		Mod.58										

Mappali Terreni Correlati

Codice Comune DI41 - Foglio 5 - Particella 348

Situazione dell'unità immobiliare dal 30/08/2017

N.	DATI IDENTIFICATIVI				DATI DI CLASSAMENTO				DATI DERIVANTI DA			
	Sezione Urbana	Foglio	Particella	Sub	Zona Cens.	Micro Zona	Categoria	Classe		Consistenza	Superficie Catastale	Rendita
1		5	348	501			C/2	3	450 m ²	Totale: 522 m ²	Euro 697,22	VARIAZIONE del 30/08/2017 Pratica n. CR0037860 in atti dal 30/08/2017 AGGIORNAMENTO PLANIMETRICO (n. 7744.1/2017)
Indirizzo		VIA DEI CASCINOTTI n. CM Piano T										
Notifica		Parfita										
		Mod.58										

Visura storica per immobile Situazione degli atti informatizzati al 25/08/2023

Annotazioni	di studio: correzione su dati identificativi e metrici del protocollo di presentazione planimetrica n.a00771/1998--classamento e rendita non rettificati entro dodici mesi dalla data di iscrizione in atti della dichiarazione (d.m. 701/94)
--------------------	---

Situazione dell'unità immobiliare dal 09/11/2015

N.	DATI IDENTIFICATIVI				DATI DI CLASSAMENTO				DATI DERIVANTI DA			
	Sezione Urbana	Foglio	Particella	Sub	Zona Cens.	Micro Zona	Categoria	Classe		Consistenza	Superficie Catastale	Rendita
1		5	348	501			C/2	3	450 m²	Totale: 526 m²	Euro 697,22	Variazione del 09/11/2015 - Inserimento in visura dei dati di superficie.
Indirizzo		VIA DEI CASCINOTTI n. CM Piano T										
Notifica		Partita										
Annotazioni		-classamento e rendita non rettificati entro dodici mesi dalla data di iscrizione in atti della dichiarazione (d.m. 701/94)										

Situazione dell'unità immobiliare dal 29/01/2013

N.	DATI IDENTIFICATIVI				DATI DI CLASSAMENTO				DATI DERIVANTI DA			
	Sezione Urbana	Foglio	Particella	Sub	Zona Cens.	Micro Zona	Categoria	Classe		Consistenza	Superficie Catastale	Rendita
1		5	348	501			C/2	3	450 m²		Euro 697,22	VARIAZIONE MODIFICA IDENTIFICATIVO del 29/01/2013 Pratica n. CR0006901 in atti dal 29/01/2013 VARIAZIONE PER MODIFICA IDENTIFICATIVO (n. 1486.1/2013)
Indirizzo		VIA DEI CASCINOTTI n. CM Piano T										
Notifica		Partita										
Annotazioni		-classamento e rendita non rettificati entro dodici mesi dalla data di iscrizione in atti della dichiarazione (d.m. 701/94)										

L'intestazione alla data della richiesta deriva dai seguenti atti:

Situazione degli intestati dal 30/01/2013

N.	DATI ANAGRAFICI	CODICE FISCALE	DIRITTI E ONERI REALI
1			(1) Proprieta' 1/1
DATI	Reparto PI di LODI in atti dal 01/02/2013 Ufficio ufficiale BIGNAMI CESARE. Sede CODOGNO (LO) Repertorio n. 113794 - CONFERIMENTO IN SOCIETA' Nota presentata con Modello Unico n. 959.1/2013		

Visura storica per immobile

Situazione degli atti informatizzati al 25/08/2023

Situazione degli intestati dal 29/01/2013

N. I	DATI ANAGRAFICI	CODICE FISCALE	DIRITTI E ONERI REALI
	del 29/01/2013 Pratica n. CR0006901 in atti dal 29/01/2013 VARIAZIONE PER MODIFICA IDENTIFICATIVO (n. 1486.1/2013)		(1) Proprietà fino al 30/01/2013

Situazione dell'unità immobiliare che ha originato il precedente dal 26/01/2002

N.	DATI IDENTIFICATIVI				DATI DI CLASSAMENTO				DATI DERIVANTI DA			
	Sezione Urbana	Foglio	Particella	Sub	Zona Cens.	Micro Zona	Categoria	Classe Consistenza		Superficie Catastale	Rendita	
1		5	348				C/2	3	450 m ²		Euro 697,22	VARIAZIONE NEL CLASSAMENTO del 26/01/2002 Pratica n. 7774 in atti dal 26/01/2002 VARIAZIONE DI CLASSAMENTO (n. 375.1/2002)
Indirizzo				VIA DA DENOMINARE Piano T								
Notifica				Partita		Mod.58		200023				
Annotazioni												
-classamento e rendita non rettificati entro dodici mesi dalla data di iscrizione in atti della dichiarazione (d.m. 701/94)												

Situazione dell'unità immobiliare dal 14/04/1998

N.	DATI IDENTIFICATIVI				DATI DI CLASSAMENTO				DATI DERIVANTI DA			
	Sezione Urbana	Foglio	Particella	Sub	Zona Cens.	Micro Zona	Categoria	Classe Consistenza		Superficie Catastale	Rendita	
1		5	348				C/2	3	450 m ²		Euro 697,22 L. 1.350.000	COSTITUZIONE del 14/04/1998 in atti dal 14/04/1998 (n. A00771.1/1998)
Indirizzo				VIA DI LOTTIZZAZIONE Piano T								
Notifica				Partita		1000588		Mod.58		200023		
Annotazioni												
-classamento e rendita proposti (d.m. 701/94)												

L'intestazione alla data della richiesta deriva dai seguenti atti:

Situazione degli intestati dal 14/04/1998

N. I	DATI ANAGRAFICI	CODICE FISCALE	DIRITTI E ONERI REALI
	del 14/04/1998 in atti dal 14/04/1998 (n. A00771.1/1998)		(1) Proprietà fino al 29/01/2013

Visura storica per immobile

Situazione degli atti informatizzati al 25/08/2023

Data: 25/08/2023 Ora: 15.32.56 Fine

Visura n.: T110925 Pag: 4

Visura telematica

Tributi speciali: Euro 0,90

* Codice Fiscale Validato in Anagrafe Tributaria.



Ricevuta di Avvenuta Denuncia di Variazione

Catasto Fabbricati

Pratica numero: CR0047065

Codice di Riscontro: 000A862P7

Operatore: LRILRI

Presenza allegati:

Allegato.pdf (DLP)

Comune di CREDERA RUBBIANO (Codice: C5DI)

Ditta n.: 1 di 1

Unita' a destinazione ordinaria n.: 2

Unita' in variazione n.: 2

Unita' a dest.speciale e particolare n.: -

Unita' in costituzione n.: -

Beni Comuni non Censibili n.: -

Unita' in soppressione n.: -

Motivo della variazione: DIVERSA DISTRIBUZIONE DEGLI SPAZI INTERNI

UNITA' IMMOBILIARI

Identificativo catastale

Dati di classamento proposti

Prog.	Op.	Sez.UR.	Foglio	Numero	Sub.	Ubicazione	ZC	Cat.	Cl.	Cons.	Sup.Cat.	Rendita	Rur
1	V		5	347	501	VIA DEI CASCINOTTI, 3, p. T-1	U	C/2	3	530	594	821,17	
2	V		5	348	501	VIA DEI CASCINOTTI, 3, p. T	U	C/2	3	450	509	697,22	

Agenzia delle Entrate
CATASTO FABBRICATI
Ufficio Provinciale di
Cremona

Dichiarazione protocollo n. _____ del _____
Comune di Credera Rubbiano
Via Cascinotti _____

civ. 3

Identificativi Catastali:
Sezione:
Foglio: 5
Particella: 347
Subalterno: 501

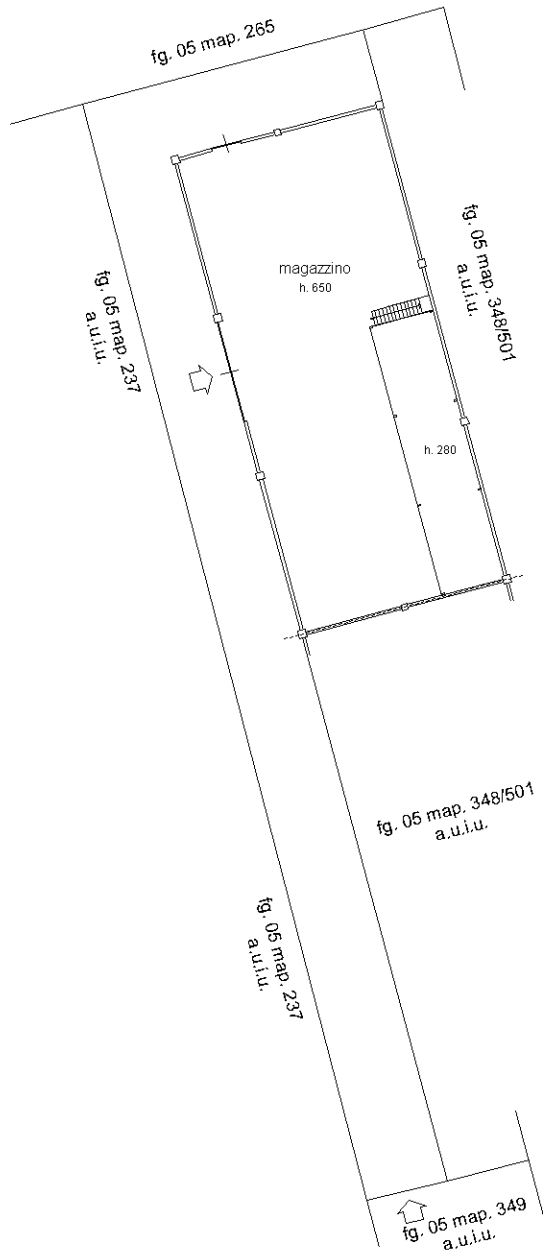
Compilata da:
Cattaneo Giovanni

Iscritto all'albo:
Geometri

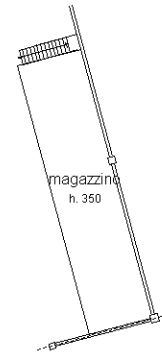
Prov. Cremona

N. 1954

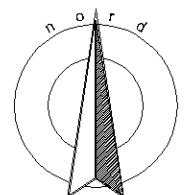
Planimetria
Schema n. 1 Scala 1:500



PIANO TERRA (P.T.)



PIANO PRIMO (P.1)



Agenzia delle Entrate
CATASTO FABBRICATI
Ufficio Provinciale di
Cremona

Dichiarazione protocollo n. _____ del _____
Comune di Credera Rubbiano
Via Cascinotti _____

civ. 3

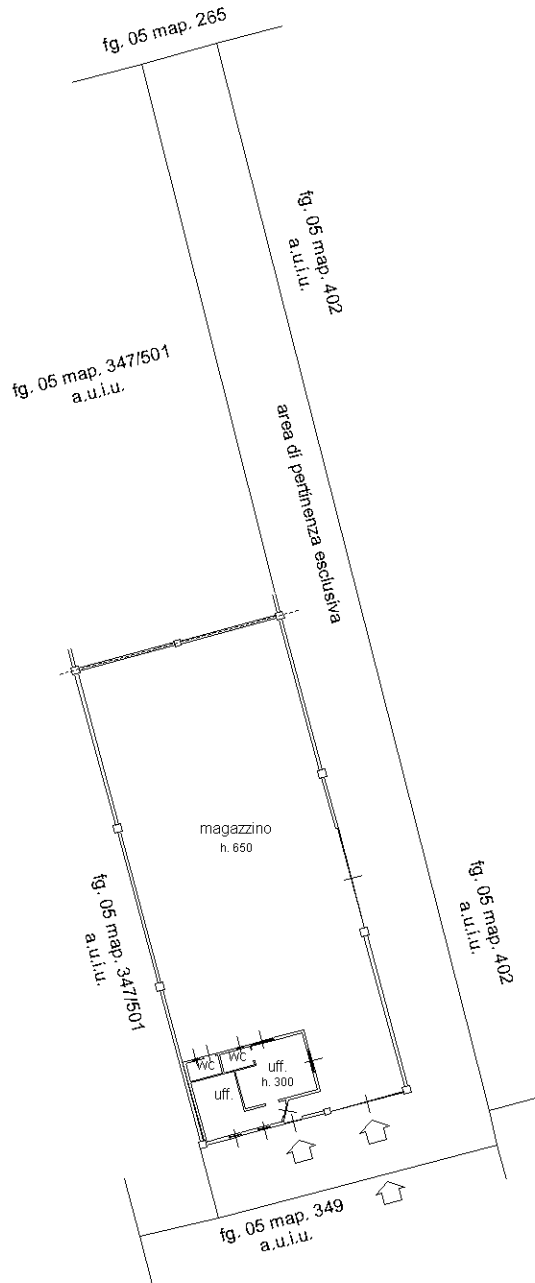
Identificativi Catastali:
Sezione:
Foglio: 5
Particella: 348
Subalterno: 501

Compilata da:
Cattaneo Giovanni
Iscritto all'albo:
Geometri

Prov. Cremona

N. 1954

Planimetria
Schema n. 1 Scala 1:500



PIANO TERRA (P.T.)

