

Comune (CR) CREMONA
Foglio: 89
Scala originale: 1 1000
Dimensione cornice: 267.000 x 189.000 metHrotcollo pratica T191187_2023
11-Ott-2023 12:43:35

E=1581600

I Particella: 193

Firmato Da: MONTANI CLAUDIO Emesso Da: ARUBAPEC S.P.A. NG CA 3 Serial#: 14fa90bf36a22539d83b64c79f9218



Agenzia delle Entrate
CATASTO FABBRICATI
Ufficio Provinciale di
Cremona

Dichiarazione protocollo n. CR0044545 del 06/06/2014

Planimetria di u.i.u. in Comune di Cremona

Via Francesco Novati

civ. 16

Identificativi Catastali:

Sezione:

Foglio: 89

Particella: 193

Subalterno: 503

Compilata da:
Curtarelli Davide

Iscritto all'albo:
Ingegneri

Prov. Cremona

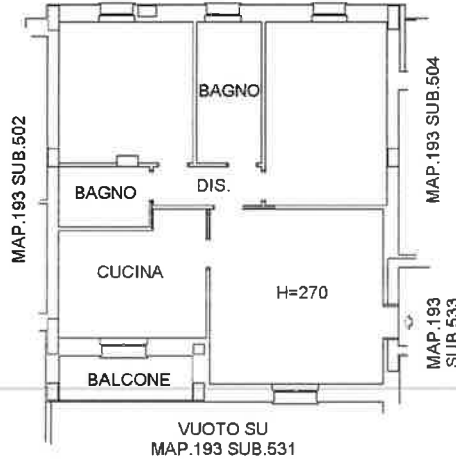
N. 1206

Scheda n. 1

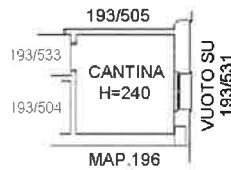
Scala 1:200

PIANO TERRA

VUOTO SU
MAP.193 SUB.531



PIANO TERRA



Ultima planimetria in atti

Data: 29/02/2024 - n. T381450 - Richiedente: MNTCLD51B04D150I

Totale schede: 1 - Formato di acquisizione: A4(210x297) - Formato stampa richiesto: A4(210x297)

Catasto dei Fabbricati - Situazione al 29/02/2024 - Comune di CREMONA(D150) - < Foglio 89 - Particella 193 - Subalterno 503 >
Firmato DA: 71W0R7PANC1E5A10ND05A101500 D6: FARINETAPEC S.P.A. NG CA 3 Serial#: 14afa90bf38a222539d83b64c79f9218



Agenzia delle Entrate
CATASTO FABBRICATI
Ufficio Provinciale di
Cremona

Dichiarazione protocollo n. CR0044545 del 06/06/2014

Planimetria di u.i.u. in Comune di Cremona

Via Francesco Novati

civ. 16

Identificativi Catastali:

Sezione:

Foglio: 89

Particella: 193

Subalterno: 521

Compilata da:

Curtarelli Davide

Iscritto all'albo:

Ingegneri

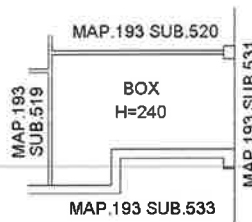
Prov. Cremona

N. 1206

Scheda n. 1

Scala 1:200

PIANO SOTTOSTRADA (S1)



Ultima planimetria in atti

Data: 29/02/2024 - n. T381452 - Richiedente: MNTCLD51B04D150I

Totale schede: 1 - Formato di acquisizione: A4(210x297) - Formato stampa richiesto: A4(210x297)

