Agenzia del Territorio
CATASTO FABBRICATI
Ufficio Provinciale di
Chieti

Dichiarazione protocollo n. CH0132556 del 19/10/2005

Planimetria di u.i.u. in Comune di Ortona

Contrada Santa Lucia civ. SNC

Identificativi Catastali:	Compilata da:
Sezione:	Di Girolamo Gianpaolo
Foglio: 41	Iscritto all'albo: Geometri
Particella: 4479	
Subalterno: 36	Prov. Chieti N. 1141

Scheda n. 1 Scala 1:200

PLANIMETRIA CON EVIDENZIAZIONE DELLE DIFFORMITA' URBANISTICHE E CATASTALI

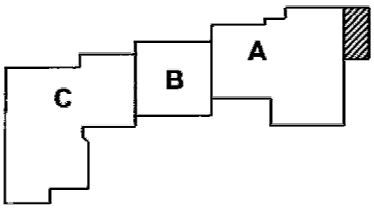

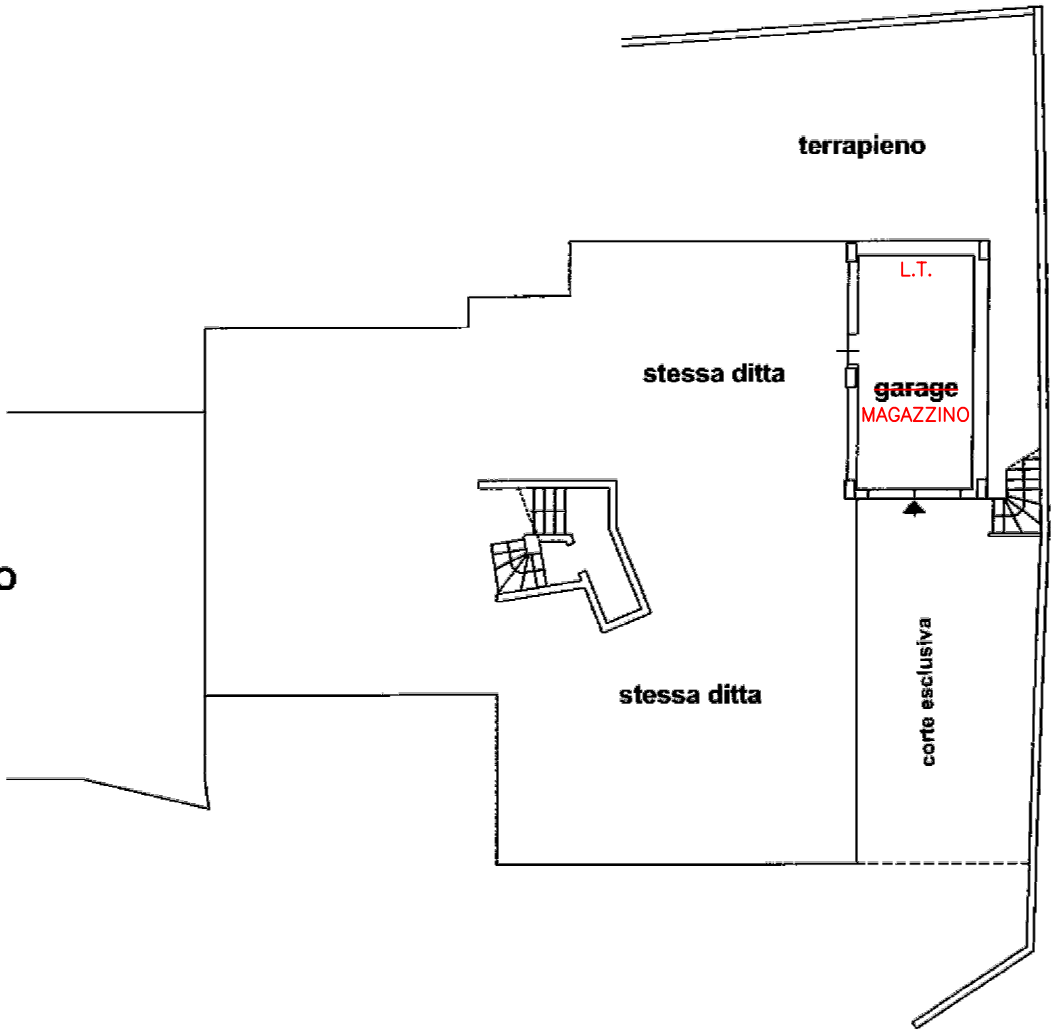

PIANO INTERRATO
h=~~2.40~~ 2,45

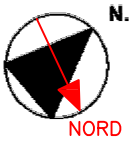

Ultima planimetria in atti

Catasto dei Fabbricati - Situazione al 24/01/2024 - Comune di ORTONA(G141) - < Foglio 41 - Particella 4479 - Subalterno 36 >
Firmato DIGITALMENTE DA ARUBA PEC S.P.A. NG CA 3 - Classe 3 - Valido dal 06/06/2023 al 06/06/2026
VISURA TELEMATICA CON FIRMA DIGITALE
DICHIARAZIONE DI CONFORMITA' ALL'ORIGINALE TELEMATICO ACQUISITO CON FIRMA ELETTRONICA QUALIFICATA
Firmato DIGITALMENTE DA ARUBA PEC S.P.A. NG CA 3 - Classe 3 - Valido dal 06/06/2023 al 06/06/2026 - Serial#: c3b53