Data presentazione: 28/04/1993 - Data: 28/04/2023 - n. T203348 - Richiedente: CTRLSS87H09G148K

MODULARIO
F. rig rend 497

MINISTERO DELLE FINANZE
DIREZIONE GENERALE DEL CATASTO E DEI SS.TT.EE.

CATASTO EDILIZIO URBANO (RDL 13-4-1939, n. 652)

MOD. BN (CEU)

LIRE 385

Planimetria di u.i.u. in Comune di MONTEFIASCONE via POGGIO DELLA FRUSTA civ. 95

PIANO SEMINTERRATO

H=m.

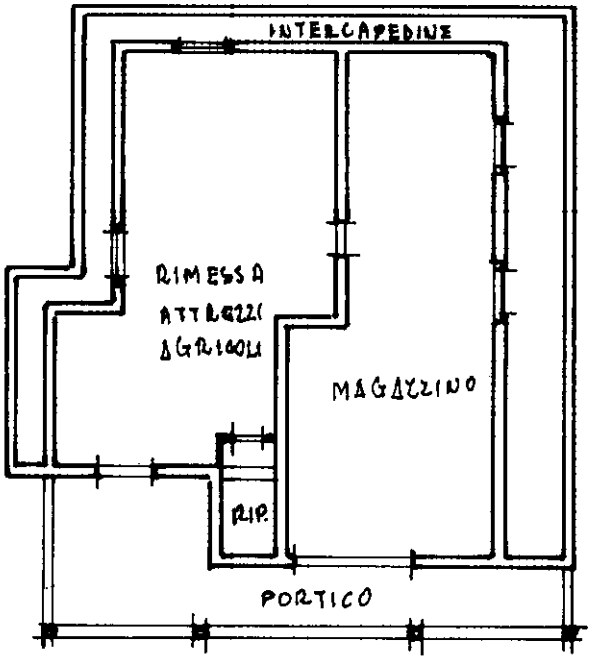

PIANO PRIMO

H=m. 2.60

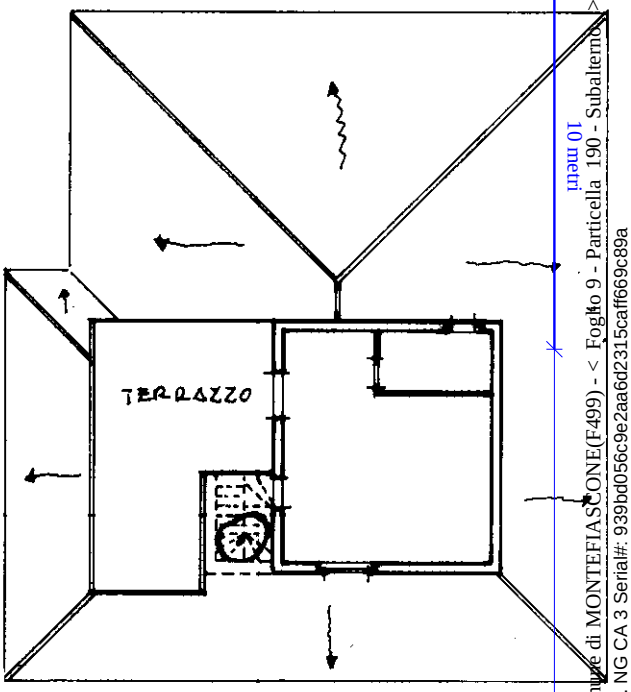

PIANO TERRENO

H=m. 2.93

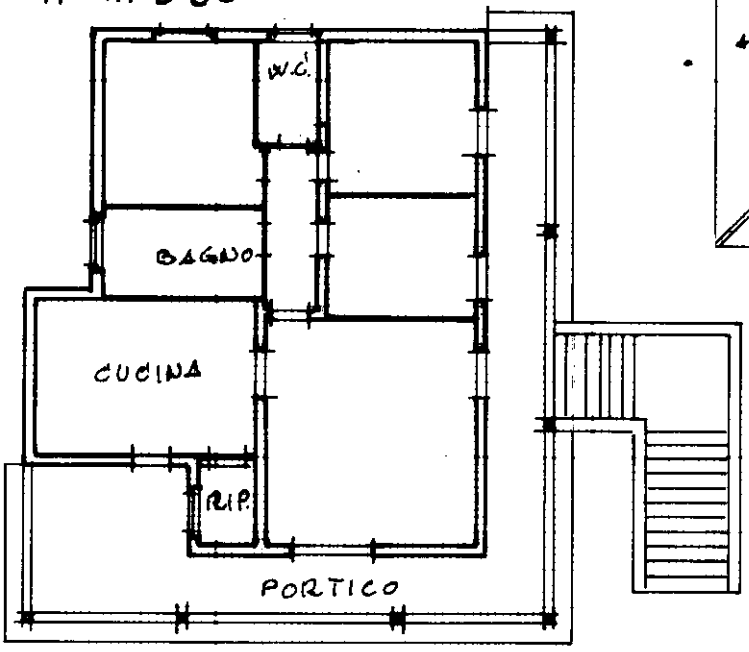

ORIENTAMENTO

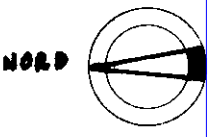

SCALA DI 1: 200

Dichiarazione di N.C. [X]
Denuncia di variazione [ ]
Ultima planimetria in atti

Compilata dal Geometra
(titolo, cognome e nome)
Roberto Rosetto
iscritto all'albo dei Geometri
della provincia di Viterbo n. 501
In data 1 MAR 1993 Firma

RISERVATO ALL'UFFICIO

16969

Mod. 1 - Istituto Poligrafico e Zecca dello Stato - P.V.

Catasto dei Fabbricati - Situazione al 28/04/2023 - Comune di MONTEFIASCONE(F499) - < Foglio 9 - Particella 190 - Subalterno >
Firmato Digitalmente da: ORGANO DELEGATO PER LA SOTTOSCRIZIONE DELLE VISURE CATASTALI - STP A. NG CA 3 Serial#: 939bd056c9e2aa6d2315caff669c89a
Data presentazione: 28/04/1993 - Data: 28/04/2023 - n. T203348 - Richiedente: CTRLSS87H09G148K
Totale Schede: 9 - Formato di acquisizione: A4(210x297) - Formato stampa richiesto: A4(210x297)

n. 190 sub.