



MINISTERO DELLE FINANZE  
 DIREZIONE GENERALE DEL CATASTO E DEI SERVIZI TECNICI ERARIALI  
**NUOVO CATASTO EDILIZIO URBANO**

(R. DECRETO-LEGGE 13 APRILE 1939-XVII, N. 652)

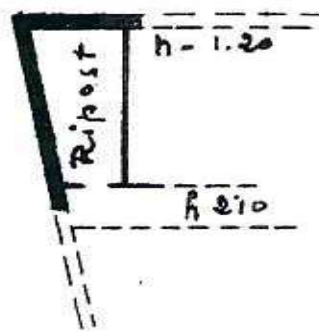
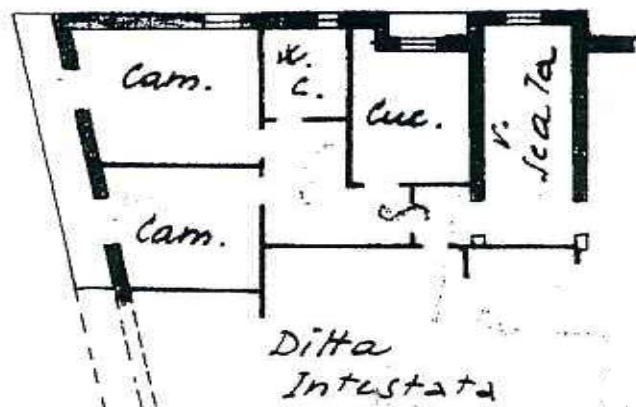
Planimetria dell'immobile situato nel Comune di St. Vincent Via G. Marconi

Ditta - St. Vincent -

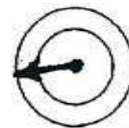
Allegata alla dichiarazione presentata all'Ufficio (\*) Tec. Erar. di Aosta  
 (\*) Tecnico Erariale o del Comune

Piano Quarto Sub 17  
 h 2.90 scala B

Sottotetto (V°)



ORIENTAMENTO



SCALA DI 1: 200



SPAZIO RISERVATO PER LE ANNOTAZIONI D'UFFICIO

Compilata da: \_\_\_\_\_  
 (Titolo, nome e cognome del tecnico)

DATA: 17 novembre 1953  
 PROT. N°: 54 mai. 82

Iscritto all'Albo dei geometri  
 della Provincia di Aosta  
 DATA: 19-X-953  
 Firma: Jean A. ...