

**Agenzia del Territorio
CATASTO FABBRICATI
Ufficio Provinciale di
Vicenza**

Dichiarazione protocollo n. VI0012386 del 22/01/2004

Planimetria di u.i.u. in Comune di Quinto Vicentino

Via Paradiso

civ.

Identificativi Catastali:

Sezione:
Foglio: 6
Particella: 306
Subalterno: 2

Compilata da:
Gastaldon Eros

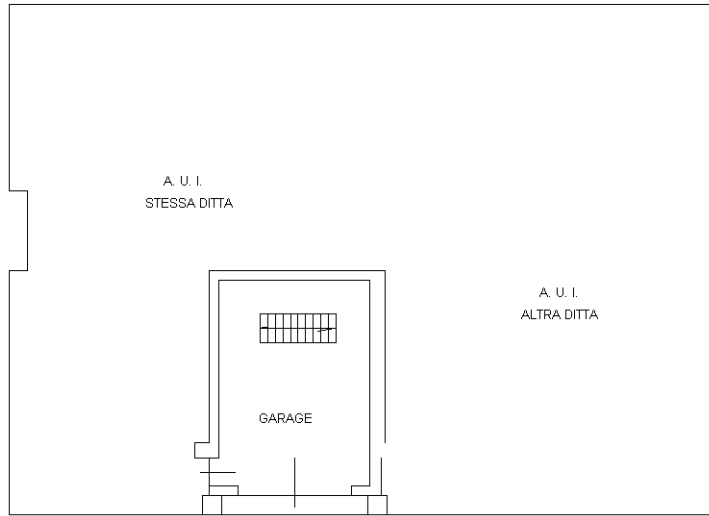
Iscritto all'albo:
Geometri

Prov. Vicenza

N. 1820

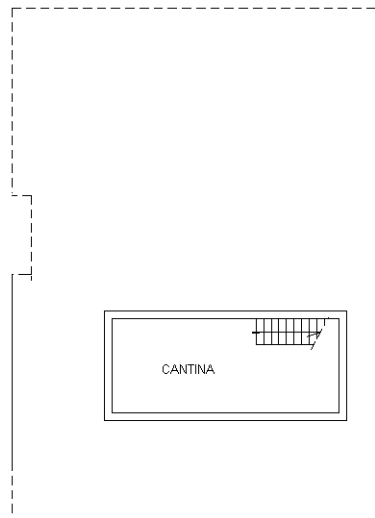
Scheda n. 1

Scala 1:200



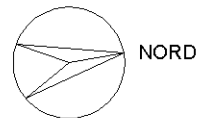
PIANTA PIANO TERRA

H = 2.70



PIANTA PIANO INTERRATO

H = 2.00



Catasto dei Fabbricati - Situazione al 08/07/2022 - Comune di QUINTO VICENTINO(H134) - < Foglio 6 - Particella 306 - Subalterno 2 >
VIA PARADISO Piano T

Ultima planimetria in atti