

ALLEGATO 2
Ispezione c/o Agenzia del
Territorio –
planimetrie e visure catastali



Comune: (TV) CONEGLIANO
Foglio: 36
Scala originale: 1:2000
Dimensione cornice: 534.000 x 378.000 metr
Protocollo pratica T13321/2023
29-Lug-2023 9:57:44

1 Particella: 567



Direzione Provinciale di Treviso
Ufficio Provinciale - Territorio
Servizi Catastali

Data: 29/07/2023
Ora: 09:56:23
Numero Pratica: T13158/2023
Pag: 1 - Segue

Elenco immobili fabbricati

Situazione degli atti informatizzati al 29/07/2023

Dati della richiesta: siti nel comune di **CONEGLIANO (C957) (TV)** Sezione urbana E Foglio 8 Particella 567

Immobili 43.



Dati identificativi

Dati di classamento

Indirizzo

1	Sezione urbana E Foglio 8 Part. 567 Sub. 1 Partita Unita' immobiliare soppressa		
2	Sezione urbana E Foglio 8 Part. 567 Sub. 2	Categoria A/3 ⁹⁾ Classe 4 Consistenza 6 vani Rendita Euro 536,08 Lire 1.038.000	VIA SAN GIOVANNI BOSCO Piano 2
3	Sezione urbana E Foglio 8 Part. 567 Sub. 3	Categoria A/3 ⁹⁾ Classe 4 Consistenza 5 vani Rendita Euro 446,74 Lire 865.000	VIA SAN GIOVANNI BOSCO Piano 2
4	Sezione urbana E Foglio 8 Part. 567 Sub. 4	Categoria A/3 ⁹⁾ Classe 4 Consistenza 5.5 vani Rendita Euro 491,41 Lire 951.500	VIA SAN GIOVANNI BOSCO Piano 3
5	Sezione urbana E Foglio 8 Part. 567 Sub. 6	Categoria A/3 ⁹⁾ Classe 4 Consistenza 6 vani Rendita Euro 536,08 Lire 1.038.000	VIA SAN GIOVANNI BOSCO Piano 2
6	Sezione urbana E Foglio 8 Part. 567 Sub. 7	Categoria A/3 ⁹⁾ Classe 4 Consistenza 5.5 vani Rendita Euro 491,41 Lire 951.500	VIA SAN GIOVANNI BOSCO Piano 3
7	Sezione urbana E Foglio 8 Part. 567 Sub. 9	Categoria A/3 ⁹⁾ Classe 4 Consistenza 5.5 vani Rendita Euro 491,41 Lire 951.500	VIA SAN GIOVANNI BOSCO Piano 3
8	Sezione urbana E Foglio 8 Part. 567 Sub. 10	Categoria A/3 ⁹⁾ Classe 4 Consistenza 5 vani Rendita Euro 446,74 Lire 865.000	VIA SAN GIOVANNI BOSCO Piano 3
9	Sezione urbana E Foglio 8 Part. 567 Sub. 11	Categoria A/3 ⁹⁾ Classe 4 Consistenza 5.5 vani Rendita Euro 491,41 Lire 951.500	VIA SAN GIOVANNI BOSCO Piano 3
10	Sezione urbana E Foglio 8 Part. 567 Sub. 12	Categoria A/2 ^{b)} Classe 2 Consistenza 5 vani Rendita Euro 503,55	VIALE ITALIA n. 162 Piano 4
11	Sezione urbana E Foglio 8 Part. 567 Sub. 13 Partita Unita' immobiliare soppressa		
12	Sezione urbana E Foglio 8 Part. 567 Sub. 14	Categoria A/2 ^{b)} Classe 2 Consistenza 7.5 vani Rendita Euro 755,32 Lire 1.462.500	VIA SAN GIOVANNI BOSCO Piano 4
13	Sezione urbana E Foglio 8 Part. 567 Sub. 15 Partita Unita' immobiliare soppressa		



Direzione Provinciale di Treviso
 Ufficio Provinciale - Territorio
 Servizi Catastali

Data: 29/07/2023
 Ora: 09:56:23
 Numero Pratica: T13158/2023
 Pag: 2 - Segue

14	Sezione urbana E Foglio 8 Part. 567 Sub. 16 Partita Unita' immobiliare soppressa		
15	Sezione urbana E Foglio 8 Part. 567 Sub. 17	Categoria C/6 ^o Classe 3 Consistenza 26 m ² Rendita Euro 78,55	VIA SAN GIOVANNI BOSCO Piano S1
16	Sezione urbana E Foglio 8 Part. 567 Sub. 18	Categoria C/6 ^o Classe 3 Consistenza 15 m ² Rendita Euro 45,32	VIA SAN GIOVANNI BOSCO Piano S1
17	Sezione urbana E Foglio 8 Part. 567 Sub. 19	Categoria C/6 ^o Classe 3 Consistenza 15 m ² Rendita Euro 45,32	VIA SAN GIOVANNI BOSCO Piano S1
18	Sezione urbana E Foglio 8 Part. 567 Sub. 20	Categoria C/6 ^o Classe 3 Consistenza 15 m ² Rendita Euro 45,32	VIA SAN GIOVANNI BOSCO Piano S1
19	Sezione urbana E Foglio 8 Part. 567 Sub. 21	Categoria C/6 ^o Classe 3 Consistenza 15 m ² Rendita Euro 45,32	VIA SAN GIOVANNI BOSCO Piano S1
20	Sezione urbana E Foglio 8 Part. 567 Sub. 22	Categoria C/6 ^o Classe 3 Consistenza 15 m ² Rendita Euro 45,32	VIA SAN GIOVANNI BOSCO Piano S1
21	Sezione urbana E Foglio 8 Part. 567 Sub. 23	Categoria C/6 ^o Classe 3 Consistenza 15 m ² Rendita Euro 45,32	VIA SAN GIOVANNI BOSCO Piano T
22	Sezione urbana E Foglio 8 Part. 567 Sub. 24	Categoria C/6 ^o Classe 3 Consistenza 14 m ² Rendita Euro 42,30	VIA SAN GIOVANNI BOSCO Piano S1
23	Sezione urbana E Foglio 8 Part. 567 Sub. 25	Categoria C/6 ^o Classe 3 Consistenza 30 m ² Rendita Euro 90,64	VIA SAN GIOVANNI BOSCO Piano S1
24	Sezione urbana E Foglio 8 Part. 567 Sub. 26	Categoria C/6 ^o Classe 3 Consistenza 14 m ² Rendita Euro 42,30	VIA SAN GIOVANNI BOSCO Piano S1
25	Sezione urbana E Foglio 8 Part. 567 Sub. 27	Categoria C/6 ^o Classe 3 Consistenza 14 m ² Rendita Euro 42,30	VIA SAN GIOVANNI BOSCO Piano S1
26	Sezione urbana E Foglio 8 Part. 567 Sub. 28	Categoria C/6 ^o Classe 3 Consistenza 14 m ² Rendita Euro 42,30	VIA SAN GIOVANNI BOSCO Piano S1
27	Sezione urbana E Foglio 8 Part. 567 Sub. 29 Partita Unita' immobiliare soppressa		
28	Sezione urbana E Foglio 8 Part. 567 Sub. 30 Partita Unita' immobiliare soppressa		
29	Sezione urbana E Foglio 8 Part. 567 Sub. 31 Partita Bene comune non censibile		VIA SAN GIOVANNI BOSCO Piano T
30	Sezione urbana E Foglio 8 Part. 567 Sub. 32 Partita Unita' immobiliare soppressa		
31	Sezione urbana E Foglio 8 Part. 567 Sub. 33 Partita Unita' immobiliare soppressa		



Direzione Provinciale di Treviso
Ufficio Provinciale - Territorio
Servizi Catastali

Data: 29/07/2023
Ora: 09:56:23
Numero Pratica: T13158/2023
Pag: 3 - Segue

32	Sezione urbana E Foglio 8 Part. 567 Sub. 34 Partita Unita' immobiliare soppressa		
33	Sezione urbana E Foglio 8 Part. 567 Sub. 35 Partita Unita' immobiliare soppressa		
34	Sezione urbana E Foglio 8 Part. 567 Sub. 36	Categoria A/10 ^{d)} Classe 1 Consistenza 20 vani Rendita Euro 2995,45	VIA SAN GIOVANNI BOSCO n. 27/A Piano T-1
35	Sezione urbana E Foglio 8 Part. 567 Sub. 37	Categoria C/1 ^{e)} Classe 5 Consistenza 181 m ² Rendita Euro 3682,13	VIA SAN GIOVANNI BOSCO n. 27/A Piano T
36	Sezione urbana E Foglio 8 Part. 567 Sub. 38	Categoria C/2 ⁿ⁾ Classe 9 Consistenza 27 m ² Rendita Euro 138,61 Lire 268.380	VIA SAN GIOVANNI BOSCO Piano T
37	Sezione urbana E Foglio 8 Part. 567 Sub. 39	Categoria C/2 ⁿ⁾ Classe 9 Consistenza 6 m ² Rendita Euro 30,80	VIA SAN GIOVANNI BOSCO Piano T
38	Sezione urbana E Foglio 8 Part. 567 Sub. 8	Categoria A/3 ^{a)} Classe 4 Consistenza 5 vani Rendita Euro 446,74 Lire 865.000	VIA SAN GIOVANNI BOSCO Piano 3
39	Sezione urbana E Foglio 8 Part. 567 Sub. 40	Categoria A/2 ^{b)} Classe 2 Consistenza 5,5 vani Rendita Euro 553,90	VIA SAN GIOVANNI BOSCO Piano 4
40	Sezione urbana E Foglio 8 Part. 567 Sub. 5 Partita Unita' immobiliare soppressa		
41	Sezione urbana E Foglio 8 Part. 567 Sub. 41	Categoria A/10 ^{d)} Classe 2 Consistenza 4,5 vani Rendita Euro 1030,49	VIA SAN GIOVANNI BOSCO n. 162 Piano 2
42	Sezione urbana E Foglio 8 Part. 567 Sub. 42	Categoria A/10 ^{d)} Classe 2 Consistenza 12,5 vani Rendita Euro 2862,46	VIALE ITALIA n. 160 Piano T-1
43	Sezione urbana E Foglio 8 Part. 567 Sub. 43	Categoria D/8 ^{g)} Rendita Euro 3331,16	VIA SAN GIOVANNI BOSCO n. 28 Piano T

Visura telematica

Tributi speciali: Euro 4,50



Direzione Provinciale di Treviso
Ufficio Provinciale - Territorio
Servizi Catastali

Data: 29/07/2023
Ora: 09:56:23
Numero Pratica: T13158/2023
Pag: 4 - Fine

Legenda

- a) A/3: Abitazioni di tipo economico*
- b) A/2: Abitazioni di tipo civile*
- c) C/6: Stalle, scuderie, rimesse e autorimesse*
- d) A/10: Uffici e studi privati*
- e) C/1: Negozi e botteghe*
- f) C/2: Magazzini e locali di deposito*
- g) D/8: Fabbricati costruiti o adattati per speciali esigenze di una attivita` commerciale e non suscettibili di destinazione diversa senza radicali trasformazioni*

Data presentazione: 12/04/1994 - Data: 28/06/2023 - n. 112684 - Richiedente: [redacted]
Fonte: Scheda 1 - Formulario di acquisizione: A3/27/542/0 - Formato stampa di base: A3/27/542/0

Data presentazione: 12/04/1994 - Data: 28/06/2023 - n. 112684 - Richiedente: [redacted]

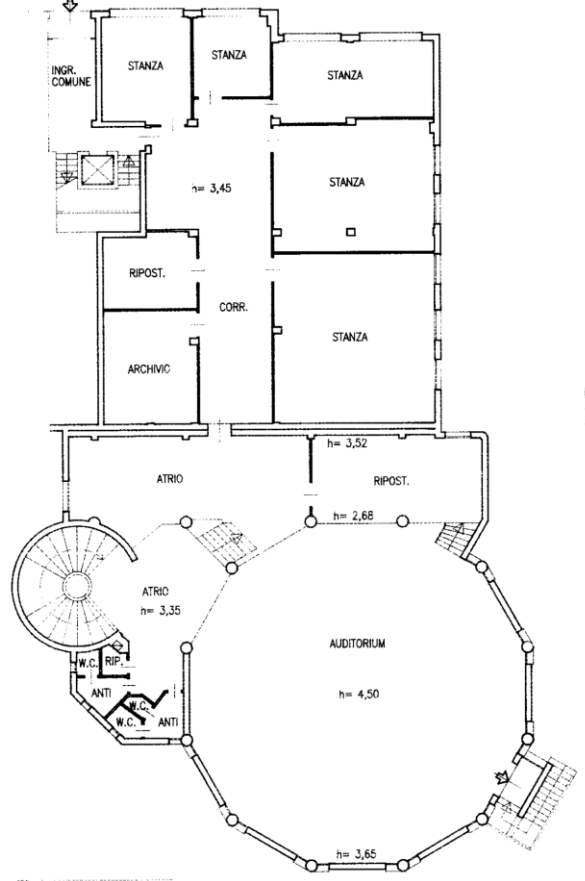
MODULARIO
F. rig. rend. 496



MINISTERO DELLE FINANZE
DIREZIONE GENERALE DEL CATASTO E DEI SS.TT.EE.
CATASTO EDILIZIO URBANO (RDL 13-4-1939, n. 652)

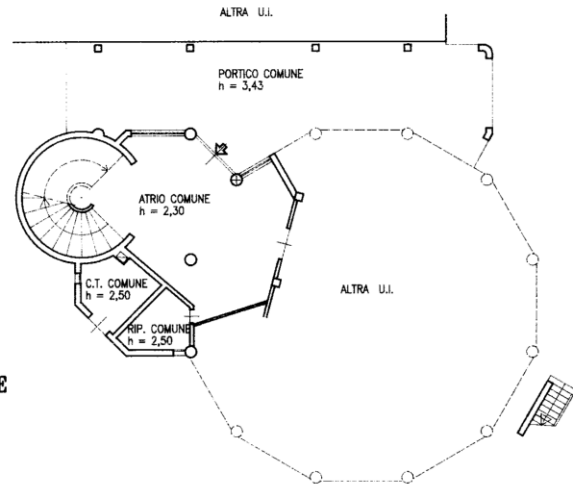
MOD. AN (CEU)
LIRE
605

Planimetria di u.i.u. in Comune di CONEGLIANO V.V.T.O. via S. GIOVANNI BOSCO..... civ.....



PIANO PRIMO

**CENTRO FORMAZIONE
PROFESSIONALE
BANCARIA**



PIANO TERRA



Dichiarazione di N.C.
Denuncia di variazione

Identificativi catastali
F. E. / 3
n. 567...1908.01.36

RISERVATO ALL'UFFICIO

3358

Data presentazione: 12/04/1994 - Data: 28/06/2023 - n. F.23685 - Richiedente: [redacted]
Piano: 8 - Foglio: 8 - Particella: 567 - Subalterno: 37
Titolo: [redacted] - Tipo di acquisizione: ACQ/RS/200 - Formulario stampa (datascan: ACQ/RS/200)

Data presentazione: 12/04/1994 - Data: 28/06/2023 - n. F.23685 - Richiedente: [redacted]

MODULARIO
F. rig. rett. 486



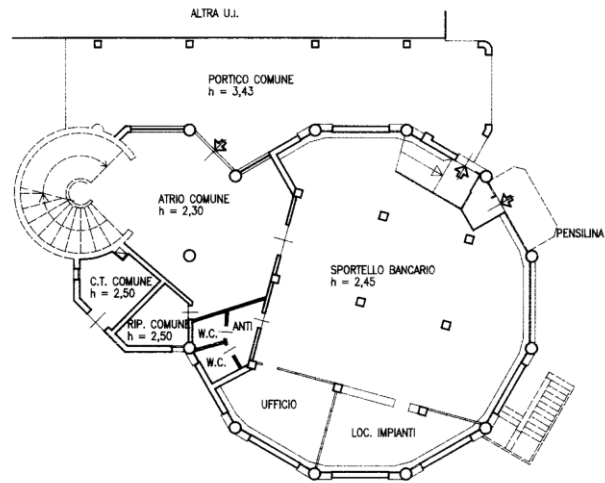
MINISTERO DELLE FINANZE
DIREZIONE GENERALE DEL CATASTO E DEI SS.TT.EE.
CATASTO EDILIZIO URBANO (RDL 13-4-1939, n. 652)

MOD. AN (CEU)

LIRE
605

Planimetria di u.i.u. in Comune di CONEGLIANO V.TO via S. GIOVANNI BOSCO civ.

2



PIANO TERRA

ORIENTAMENTO



SCALA DI 1:200

Dichiarazione di N.C.
Denuncia di variazione

Identificativi catastali
F. E. - 8
n. 567 1409/37

RISERVATO ALL'UFFICIO

3358

Visura storica per immobile

Situazione degli atti informatizzati al 29/07/2023

Dati della richiesta	Comune di CONEGLIANO (Codice:C957)
Catasto Fabbricati	Provincia di TREVISO
	Sez. Urb.: E Foglio: 8 Particella: 567 Sub.: 37

INTESTATO

1	(1) Proprieta' 1/1
---	--------------------

Unità immobiliare dal 03/04/2017

N.	DATI IDENTIFICATIVI				DATI DI CLASSAMENTO							DATI DERIVANTI DA	
	Sezione Urbana	Foglio	Particella	Sub	Zona Cens.	Micro Zona	Categoria	Classe	Consistenza	Superficie Catastale	Rendita		
1	E	8	567	37			C/1	5	181 m²	Totale: 210 m²	Euro 3.682,13	VARIAZIONE del 03/04/2017 Pratica n. TV0038228 in atti dal 03/04/2017 AGGIORNAMENTO PLANIMETRICO (n. 7970.1/2017)	
Indirizzo		VIA SAN GIOVANNI BOSCO n. 27/A Piano T											
Notifica							Partita					Mod.58	
Annotazioni		di stadio: correzione su dati identificativi e metrici del protocollo di presentazione planimetrica n.3358/1994 -classamento e rendita non rettificati entro dodici mesi dalla data di iscrizione in atti della dichiarazione (d.m. 701/94)											

Mappali Terreni Correlati

Codice Comune C957 - Foglio 36 - Particella 567

Situazione dell'unità immobiliare dal 03/10/2000

N.	DATI IDENTIFICATIVI				DATI DI CLASSAMENTO							DATI DERIVANTI DA	
	Sezione Urbana	Foglio	Particella	Sub	Zona Cens.	Micro Zona	Categoria	Classe	Consistenza	Superficie Catastale	Rendita		
1	E	8	567	37			C/1	5	181 m²		Euro 3.682,13 L. 7.129.590	VARIAZIONE NEL CLASSAMENTO del 03/10/2000 Pratica n. 126561 in atti dal 03/10/2000 VARIAZIONE DI CLASSAMENTO (n. 5929.1/2000)	
Indirizzo		VIA SAN GIOVANNI BOSCO n. 27/A Piano T											
Notifica							Partita					Mod.58	

Visura storica per immobile

Situazione degli atti informatizzati al 29/07/2023

Annotazioni	-classamento e rendita non rettificati entro dodici mesi dalla data di iscrizione in atti della dichiarazione (d.m. 701/94)
--------------------	---

Situazione dell'unità immobiliare dal 16/12/1998

N.	DATI IDENTIFICATIVI				DATI DI CLASSAMENTO							DATI DERIVANTI DA	
	Sezione Urbana	Foglio	Particella	Sub	Zona Cens.	Micro Zona	Categoria	Classe	Consistenza	Superficie Catastale	Rendita		
1	E	8	567	37			C/1	5	181 m ²		L. 7.129.590	VARIAZIONE del 16/12/1998 in atti dal 16/12/1998 VAR. PER ATTRIBUZIONE RENDITA (n. B05198.1/1998)	
Indirizzo		VIA SAN GIOVANNI BOSCO n. 27/A Piano T											
Notifica							Partita	1009461		Mod.58	-		
Annotazioni		-classamento e rendita proposti (d.m. 701/94)											

Situazione dell'unità immobiliare dal 12/04/1994

N.	DATI IDENTIFICATIVI				DATI DI CLASSAMENTO							DATI DERIVANTI DA	
	Sezione Urbana	Foglio	Particella	Sub	Zona Cens.	Micro Zona	Categoria	Classe	Consistenza	Superficie Catastale	Rendita		
1	E	8	567	37								VARIAZIONE del 12/04/1994 in atti dal 01/12/1997 DIVISIONE,VAR DELLA DESTINAZIONE, (n. 3358/1994)	
Indirizzo		VIA SAN GIOVANNI BOSCO Piano T											
Notifica							Partita	1009461		Mod.58	-		

L'intestazione alla data della richiesta deriva dai seguenti atti:

Situazione degli intestati dal 28/11/2006

N.	DATI ANAGRAFICI	CODICE FISCALE	DIRITTI E ONERI REALI
1			(1) Proprieta' 1/1
DATI DERIVANTI DA		Atto del 28/11/2006 Pubblico ufficiale PI di TREVISO in atti dal 25/12/2006 Sede RHO (MI) Repertorio n. 2385 - COSTITUZIONE DI FONDO IMMOBILIARE CHIUSO Trascrizione n. 36610.1/2006 Reparto	

Situazione degli intestati dal 03/05/2005

N.	DATI ANAGRAFICI	CODICE FISCALE	DIRITTI E ONERI REALI
1			(1) Proprieta' 1/1 fino al 28/11/2006



Direzione Provinciale di Treviso
Ufficio Provinciale - Territorio
Servizi Catastali

Data: 29/07/2023 Ora: 9.55.06

Segue

Visura n.: T12992

Pag: 3

Visura storica per immobile

Situazione degli atti informatizzati al 29/07/2023

DATI DERIVANTI DA	Atto del 03/05/2005 Pubblico ufficiale GIACOSA RENATO MARIA Sede MILANO (MI) Repertorio n. 44562 - MUTAMENTO DI DENOMINAZIONE O RAGIONE SOCIALE Trascrizione n. 20612.1/2005 Reparto PI di TREVISO in atti dal 26/07/2005
--------------------------	---

Situazione degli intestati dal 21/12/2004

N.	DATI ANAGRAFICI	CODICE FISCALE	DIRITTI E ONERI REALI
1			(1) Proprieta' 1/1 fino al 03/05/2005
DATI DERIVANTI DA	Atto del 21/12/2004 Pubblico ufficiale Sede MILANO (MI) Repertorio n. 313022 - CONFERIMENTO IN SOCIETA' Trascrizione n. 1049.1/2005 Reparto PI di TREVISO in atti dal 13/01/2005		

Situazione degli intestati dal 27/03/2003

N.	DATI ANAGRAFICI	CODICE FISCALE	DIRITTI E ONERI REALI
1			(1) Proprieta' 1/1 fino al 21/12/2004
DATI DERIVANTI DA	Atto del 27/03/2003 Pubblico ufficiale Sede MILANO (MI) Repertorio n. 279298 - CONFERIMENTO IN SOCIETA' Trascrizione n. 10736.1/2003 Reparto PI di TREVISO in atti dal 17/04/2003		

Situazione degli intestati dal 19/06/2002

N.	DATI ANAGRAFICI	CODICE FISCALE	DIRITTI E ONERI REALI
1			(1) Proprieta' 1/1 fino al 27/03/2003
DATI DERIVANTI DA	Atto del 19/06/2002 Pubblico ufficiale Sede GENOVA (GE) Repertorio n. 70601 - FUSIONE DI SOCIETA' Trascrizione n. 20032.1/2002 Reparto PI di TREVISO in atti dal 15/07/2002		

Situazione degli intestati dal 12/04/1994

N.	DATI ANAGRAFICI	CODICE FISCALE	DIRITTI E ONERI REALI
1			(1) Proprieta' fino al 19/06/2002
DATI DERIVANTI DA	VARIAZIONE del 12/04/1994 in atti dal 01/12/1997 DIVISIONE,VAR DELLA DESTINAZIONE, (n. 3358/1994)		

Situazione dell'unità immobiliare che ha originato il precedente dal 26/01/1987

N.	DATI IDENTIFICATIVI				DATI DI CLASSAMENTO							DATI DERIVANTI DA
	Sezione Urbana	Foglio	Particella	Sub	Zona Cens.	Micro Zona	Categoria	Classe	Consistenza	Superficie Catastale	Rendita	
1	E	8	567	35								VARIAZIONE del 26/01/1987 in atti dal 01/12/1997 FUSIONE, DIV DISTRIB SPAZI INTERNI, (n. 3522/1987)
Indirizzo		VIA SAN GIOVANNI BOSCO Piano T - I										
Notifica						Partita	1007632		Mod.58	-		

L'intestazione alla data della richiesta deriva dai seguenti atti:



Direzione Provinciale di Treviso
Ufficio Provinciale - Territorio
Servizi Catastali

Data: 29/07/2023 Ora: 9.55.06

Fine

Visura n.: T12992 Pag: 4

Visura storica per immobile Situazione degli atti informatizzati al 29/07/2023

Situazione degli intestati dal 31/07/1992

N.	DATI ANAGRAFICI	CODICE FISCALE	DIRITTI E ONERI REALI
1			(1) Proprieta' fino al 12/04/1994
DATI DERIVANTI DA	Atto del 31/07/1992 Pubblico ufficiale Sede TREVISO (TV) Repertorio n. 74758 - UR Sede TREVISO (TV) Registrazione n. 2956 registrato in data 04/08/1992 - COSTITUZIONE DI SOCIETA' Voltura n. 2255/1994 in atti dal 01/12/1997		

Situazione degli intestati dal 26/01/1987

N.	DATI ANAGRAFICI	CODICE FISCALE	DIRITTI E ONERI REALI
1			(1) Proprieta' fino al 31/07/1992
DATI DERIVANTI DA	VARIAZIONE del 26/01/1987 in atti dal 01/12/1997 FUSIONE, DIV DISTRIB SPAZI INTERNI, (n. 3522/1987)		

Per ulteriori variazioni richiedere le visure storiche dei seguenti immobili soppressi, originari del precedente

Sez. urb. E Foglio 8 Particella 567 Subalterno 32; Sez. urb. E Foglio 8 Particella 567 Subalterno 33;

Visura telematica

Tributi speciali: Euro 0,90

* Codice Fiscale Validato in Anagrafe Tributaria.

Visura storica per immobile

Situazione degli atti informatizzati al 29/07/2023

Dati della richiesta	Comune di CONEGLIANO (Codice:C957)
Catasto Fabbricati	Provincia di TREVISO Sez. Urb.: E Foglio: 8 Particella: 567 Sub.: 36

INTESTATO

1	(1) Proprieta' 1/1
---	--------------------

Unità immobiliare dal 03/04/2017

N.	DATI IDENTIFICATIVI				DATI DI CLASSAMENTO							DATI DERIVANTI DA
	Sezione Urbana	Foglio	Particella	Sub	Zona Cens.	Micro Zona	Categoria	Classe	Consistenza	Superficie Catastale	Rendita	
1	E	8	567	36			A/10	1	20 vani	Totale: 769 m²	Euro 2.995,45	VARIAZIONE del 03/04/2017 Pratica n. TV0038213 in atti dal 03/04/2017 AGGIORNAMENTO PLANIMETRICO (n. 7968.1/2017)
Indirizzo					VIA SAN GIOVANNI BOSCO n. 27/A Piano T-1							
Notifica					Partita			Mod.58				
Annotazioni					di stadio: correzione su dati identificativi e metrici del protocollo di presentazione planimetrica n.3358/1994 -classamento e rendita non rettificati entro dodici mesi dalla data di iscrizione in atti della dichiarazione (d.m. 701/94)							

Mappali Terreni Correlati

Codice Comune C957 - Foglio 36 - Particella 567

Situazione dell'unità immobiliare dal 03/04/2017

N.	DATI IDENTIFICATIVI				DATI DI CLASSAMENTO							DATI DERIVANTI DA
	Sezione Urbana	Foglio	Particella	Sub	Zona Cens.	Micro Zona	Categoria	Classe	Consistenza	Superficie Catastale	Rendita	
1	E	8	567	36			A/10	1	20 vani	Totale: 759 m²	Euro 2.995,45	VARIAZIONE del 03/04/2017 Pratica n. TV0038177 in atti dal 03/04/2017 AGGIORNAMENTO PLANIMETRICO (n. 7961.1/2017)
Indirizzo					VIA SAN GIOVANNI BOSCO n. 27/A Piano T-1							
Notifica					Partita			Mod.58				

Visura storica per immobile

Situazione degli atti informatizzati al 29/07/2023

Annotazioni	di studio: correzione su dati identificativi e metrici del protocollo di presentazione planimetrica n.3358/1994 -classamento e rendita non rettificati entro dodici mesi dalla data di iscrizione in atti della dichiarazione (d.m. 701/94)
--------------------	---

Situazione dell'unità immobiliare dal 03/10/2000

N.	DATI IDENTIFICATIVI				DATI DI CLASSAMENTO							DATI DERIVANTI DA	
	Sezione Urbana	Foglio	Particella	Sub	Zona Cens.	Micro Zona	Categoria	Classe	Consistenza	Superficie Catastale	Rendita		
1	E	8	567	36			A/10	1	20 vani		Euro 2.995,45 L. 5.800.000	VARIAZIONE NEL CLASSAMENTO del 03/10/2000 Pratica n. 126561 in atti dal 03/10/2000 VARIAZIONE DI CLASSAMENTO (n. 5929.1/2000)	
Indirizzo		VIA SAN GIOVANNI BOSCO n. 27/A Piano T-1											
Notifica							Partita				Mod.58		
Annotazioni		-classamento e rendita non rettificati entro dodici mesi dalla data di iscrizione in atti della dichiarazione (d.m. 701/94)											

Situazione dell'unità immobiliare dal 16/12/1998

N.	DATI IDENTIFICATIVI				DATI DI CLASSAMENTO							DATI DERIVANTI DA	
	Sezione Urbana	Foglio	Particella	Sub	Zona Cens.	Micro Zona	Categoria	Classe	Consistenza	Superficie Catastale	Rendita		
1	E	8	567	36			A/10	1	20 vani		L. 5.800.000	VARIAZIONE del 16/12/1998 in atti dal 16/12/1998 VAR. PER ATTRIBUZIONE RENDITA (n. B05198.1/1998)	
Indirizzo		VIA SAN GIOVANNI BOSCO n. 27/A Piano T-1											
Notifica							Partita		1009461		Mod.58		-
Annotazioni		-classamento e rendita proposti (d.m. 701/94)											

Situazione dell'unità immobiliare dal 12/04/1994

N.	DATI IDENTIFICATIVI				DATI DI CLASSAMENTO							DATI DERIVANTI DA	
	Sezione Urbana	Foglio	Particella	Sub	Zona Cens.	Micro Zona	Categoria	Classe	Consistenza	Superficie Catastale	Rendita		
1	E	8	567	36								VARIAZIONE del 12/04/1994 in atti dal 01/12/1997 DIVISIONE,VAR DELLA DESTINAZIONE, (n. 3358/1994)	
Indirizzo		VIA SAN GIOVANNI BOSCO Piano T - 1											
Notifica							Partita		1009461		Mod.58		-

Visura storica per immobile

Situazione degli atti informatizzati al 29/07/2023

L'intestazione alla data della richiesta deriva dai seguenti atti:

Situazione degli intestati dal 28/11/2006

N.	DATI ANAGRAFICI	CODICE FISCALE	DIRITTI E ONERI REALI
1			(1) Proprieta' 1/1
DATI DERIVANTI DA	Atto del 28/11/2006 Pubblico ufficiale [redacted] PI di TREVISO in atti dal 25/12/2006	Sede RHO (MI) Repertorio n. 2385 - COSTITUZIONE DI FONDO IMMOBILIARE CHIUSO	Trascrizione n. 36610.1/2006 Reparto

Situazione degli intestati dal 03/05/2005

N.	DATI ANAGRAFICI	CODICE FISCALE	DIRITTI E ONERI REALI
1			(1) Proprieta' 1/1 fino al 28/11/2006
DATI DERIVANTI DA	Atto del 03/05/2005 Pubblico ufficiale [redacted] PI di TREVISO in atti dal 26/07/2005	Sede MILANO (MI) Repertorio n. 44562 - MUTAMENTO DI DENOMINAZIONE O RAGIONE SOCIALE	Trascrizione n. 20612.1/2005 Reparto

Situazione degli intestati dal 21/12/2004

N.	DATI ANAGRAFICI	CODICE FISCALE	DIRITTI E ONERI REALI
1			(1) Proprieta' 1/1 fino al 03/05/2005
DATI DERIVANTI DA	Atto del 21/12/2004 Pubblico ufficiale [redacted] atti dal 13/01/2005	Sede MILANO (MI) Repertorio n. 313022 - CONFERIMENTO IN SOCIETA'	Trascrizione n. 1049.1/2005 Reparto PI di TREVISO in

Situazione degli intestati dal 27/03/2003

N.	DATI ANAGRAFICI	CODICE FISCALE	DIRITTI E ONERI REALI
1			(1) Proprieta' 1/1 fino al 21/12/2004
DATI DERIVANTI DA	Atto del 27/03/2003 Pubblico ufficiale [redacted] atti dal 17/04/2003	Sede MILANO (MI) Repertorio n. 279298 - CONFERIMENTO IN SOCIETA'	Trascrizione n. 10736.1/2003 Reparto PI di TREVISO in

Situazione degli intestati dal 19/06/2002

N.	DATI ANAGRAFICI	CODICE FISCALE	DIRITTI E ONERI REALI
1			(1) Proprieta' 1/1 fino al 27/03/2003
DATI DERIVANTI DA	Atto del 19/06/2002 Pubblico ufficiale [redacted] 15/07/2002	Sede GENOVA (GE) Repertorio n. 70601 - FUSIONE DI SOCIETA'	Trascrizione n. 20032.1/2002 Reparto PI di TREVISO in atti dal

Situazione degli intestati dal 12/04/1994

N.	DATI ANAGRAFICI	CODICE FISCALE	DIRITTI E ONERI REALI
1			(1) Proprieta' fino al 19/06/2002
DATI DERIVANTI DA	VARIAZIONE del 12/04/1994 in atti dal 01/12/1997 DIVISIONE,VAR DELLA DESTINAZIONE, (n. 3358/1994)		



Direzione Provinciale di Treviso
Ufficio Provinciale - Territorio
Servizi Catastali

Data: 29/07/2023 Ora: 9.54.40

Fine

Visura n.: T12939 Pag: 4

Visura storica per immobile

Situazione degli atti informatizzati al 29/07/2023

Situazione dell'unità immobiliare che ha originato il precedente dal 26/01/1987

N.	DATI IDENTIFICATIVI				DATI DI CLASSAMENTO							DATI DERIVANTI DA
	Sezione Urbana	Foglio	Particella	Sub	Zona Cens.	Micro Zona	Categoria	Classe	Consistenza	Superficie Catastale	Rendita	
1	E	8	567	35								VARIAZIONE del 26/01/1987 in atti dal 01/12/1997 FUSIONE, DIV DISTRIB SPAZI INTERNI, (n. 3522/1987)
Indirizzo		VIA SAN GIOVANNI BOSCO Piano T - 1										
Notifica					Partita		1007632		Mod.58		-	

L'intestazione alla data della richiesta deriva dai seguenti atti:

Situazione degli intestati dal 31/07/1992

N.	DATI ANAGRAFICI	CODICE FISCALE	DIRITTI E ONERI REALI
1	[REDACTED]	[REDACTED]	(1) Proprieta' fino al 12/04/1994
DATI DERIVANTI DA		Atto del 31/07/1992 Pubblico ufficiale [REDACTED] Sede TREVISO (TV) Repertorio n. 74758 - UR Sede TREVISO (TV) Registrazione n. 2956 registrato in data 04/08/1992 - COSTITUZIONE DI SOCIETA' Voltura n. 2255/1994 in atti dal 01/12/1997	

Situazione degli intestati dal 26/01/1987

N.	DATI ANAGRAFICI	CODICE FISCALE	DIRITTI E ONERI REALI
1	[REDACTED]	[REDACTED]	(1) Proprieta' fino al 31/07/1992
DATI DERIVANTI DA		VARIAZIONE del 26/01/1987 in atti dal 01/12/1997 FUSIONE, DIV DISTRIB SPAZI INTERNI, (n. 3522/1987)	

Per ulteriori variazioni richiedere le visure storiche dei seguenti immobili soppressi, originari del precedente

Sez. urb. E Foglio 8 Particella 567 Subalterno 32; Sez. urb. E Foglio 8 Particella 567 Subalterno 33;

Visura telematica

Tributi speciali: Euro 0,90

* Codice Fiscale Validato in Anagrafe Tributaria.