

## Visura storica per immobile

Situazione degli atti informatizzati dall'impianto meccanografico al 08/06/2018

<b>Dati della richiesta</b>	Comune di LIPARI ( Codice: E606F)
<b>Catasto Terreni</b>	Sezione di VULCANO (Provincia di MESSINA) Foglio: 2 Particella: 270

### Numero di mappa soppresso dal 24/12/1996

N.	DATI IDENTIFICATIVI			DATI CLASSAMENTO					DATI DERIVANTI DA	
	Foglio	Particella	Sub	Porz	Qualità Classe	Superficie(m <sup>2</sup> )	Deduz	Reddito		
						ha are ca			Dominicale	Agrario
1	2	270		-	SOPPRESSO	00 00				FRAZIONAMENTO del 24/12/1996 in atti dal 18/03/1997 (n. 3542.3/1996)
<b>Notifica</b>						<b>Partita</b>	0			

La soppressione ha originato e/o variato i seguenti immobili:

- foglio 2 particella 283 - foglio 2 particella 284

### Situazione dell'Immobile dal 05/09/1996

N.	DATI IDENTIFICATIVI			DATI CLASSAMENTO					DATI DERIVANTI DA	
	Foglio	Particella	Sub	Porz	Qualità Classe	Superficie(m <sup>2</sup> )	Deduz	Reddito		
						ha are ca			Dominicale	Agrario
1	2	270		-	PASCOLO 2	1 00 83		L. 8.066	L. 5.042	FRAZIONAMENTO del 05/09/1996 in atti dal 18/03/1997 (n. 2518.1/1996)
<b>Notifica</b>						<b>Partita</b>	2218			

Nella variazione sono stati soppressi i seguenti immobili:

- foglio 2 particella 10

Sono stati inoltre variati i seguenti immobili:

- foglio 2 particella 268 - foglio 2 particella 269

L'intestazione alla data della richiesta deriva dai seguenti atti:

## Visura storica per immobile

Situazione degli atti informatizzati dall'impianto meccanografico al 08/06/2018

Data: 08/06/2018 - Ora: 10.50.33

Segue

### Situazione degli intestati dal 05/09/1996

N.	DATI ANAGRAFICI	CODICE FISCALE	DIRITTI E ONERI REALI
1			fino al 24/12/1996
DATI DERIVANTI DA		FRAZIONAMENTO del 05/09/1996 in atti dal 18/03/1997 Registrazione: (n. 2518.1/1996)	

### Situazione dell'immobile che ha originato il precedente dal 05/03/1979

N.	DATI IDENTIFICATIVI			DATI CLASSAMENTO				DATI DERIVANTI DA	
	Foglio	Particella	Sub	Porz	Qualità Classe	Superficie(m <sup>2</sup> )	Deduz		Reddito
1	2	10		-	PASCOLO 2	5 15 90 ha are ca		Dominicale L. 41.272      Agrario L. 25.795	FRAZIONAMENTO del 05/03/1979 in atti dal 15/11/1994 D. V. V. S.3/79 (n. 4.2/1979)
Notifica				Partita		2218			

Sono stati inoltre variati i seguenti immobili:

- foglio 2 particella 183 - foglio 2 particella 193

### Situazione dell'Immobile dall'impianto meccanografico

N.	DATI IDENTIFICATIVI			DATI CLASSAMENTO				DATI DERIVANTI DA	
	Foglio	Particella	Sub	Porz	Qualità Classe	Superficie(m <sup>2</sup> )	Deduz		Reddito
1	2	10		-	PASCOLO 2	10 80 80 ha are ca		Dominicale L. 86.464      Agrario L. 54.040	Impianto meccanografico del 23/07/1976
Notifica				Partita		1389			

L'intestazione alla data della richiesta deriva dai seguenti atti:

### Situazione degli intestati dal 29/12/1983

N.	DATI ANAGRAFICI	CODICE FISCALE	DIRITTI E ONERI REALI
1			fino al 05/09/1996
DATI DERIVANTI DA		TESTAMENTO OLOGRAFO del 29/12/1983 Voltura in atti dal 22/06/1990 Repertorio n.: 1229 Rogante: MICHELE GIUFFRIDA Sede: LIPARI Registrazione: Sede: LIPARI Volume: 114 n: 121 del 19/01/1984 (n. 6031.1/1984)	

### Situazione degli intestati dal 30/06/1980

N.	DATI ANAGRAFICI	CODICE FISCALE	DIRITTI E ONERI REALI
1			PROPRIETARIO PER 1/2 fino al 29/12/1983

## Visura storica per immobile

Situazione degli atti informatizzati dall'impianto meccanografico al 08/06/2018

2			PROPRIETARIO PER 1/2 fino al 29/12/1983
<b>DATI DERIVANTI DA</b>		TESTAMENTO OLOGRAFO del 30/06/1980 in atti dal 22/06/1990 Rogante: MAURIZIO GIANNOTTI Sede: LIPARI Registrazione: Sede: LIPARI Volume: 110 n: 689 del 19/09/1980 (n. 613.1/1981)	

### Situazione degli intestati dall'impianto meccanografico


N.	DATI ANAGRAFICI	CODICE FISCALE	DIRITTI E ONERI REALI
1			(1) Proprieta' per 1/2 fino al 30/06/1980
2			(1) Proprieta' per 1/2 fino al 30/06/1980
<b>DATI DERIVANTI DA</b>		Impianto meccanografico del 23/07/1976	

Unità immobiliari n. 1

Tributi erariali: Euro 0,90

Visura telematica

\* Codice Fiscale Validato in Anagrafe Tributaria



## Visura storica per immobile

Visura n.: T88046 Pag: 1

Situazione degli atti informatizzati dall'impianto meccanografico al 08/06/2018

<b>Dati della richiesta</b>	<b>Comune di LIPARI ( Codice: E606F)</b>
	<b>Sezione di VULCANO (Provincia di MESSINA)</b>
<b>Catasto Terreni</b>	<b>Foglio: 2 Particella: 269</b>

### Numero di mappa soppresso dal 24/12/1996

N.	DATI IDENTIFICATIVI				DATI CLASSAMENTO				DATI DERIVANTI DA	
	Foglio	Particella	Sub	Porz	Qualità Classe	Superficie(m <sup>2</sup> )	Deduz	Reddito		
								Dominicale		Agrario
1	2	269		-	SOPPRESSO	00 00				FRAZIONAMENTO del 24/12/1996 in atti dal 18/03/1997 (n. 3542.2/1996)
<b>Notifica</b>						<b>Partita</b>	0			

La soppressione ha originato e/o variato i seguenti immobili:

- foglio 2 particella 280 - foglio 2 particella 281 - foglio 2 particella 282

### Situazione dell'Immobile dal 05/09/1996

N.	DATI IDENTIFICATIVI				DATI CLASSAMENTO				DATI DERIVANTI DA	
	Foglio	Particella	Sub	Porz	Qualità Classe	Superficie(m <sup>2</sup> )	Deduz	Reddito		
								Dominicale		Agrario
1	2	269		-	PASCOLO 2	1 00 94		L. 8.075	L. 5.047	FRAZIONAMENTO del 05/09/1996 in atti dal 18/03/1997 (n. 2518.1/1996)
<b>Notifica</b>						<b>Partita</b>	2218			

Nella variazione sono stati soppressi i seguenti immobili:

- foglio 2 particella 10

Sono stati inoltre variati i seguenti immobili:

- foglio 2 particella 268 - foglio 2 particella 270

L'intestazione alla data della richiesta deriva dai seguenti atti:

## Visura storica per immobile

Situazione degli atti informatizzati dall'impianto meccanografico al 08/06/2018

Data: 08/06/2018 - Ora: 10.49.07

Segue

Visura n.: T88046 Pag: 2

### Situazione degli intestati dal 05/09/1996

N.	DATI ANAGRAFICI	CODICE FISCALE	DIRITTI E ONERI REALI
1	[REDACTED]	[REDACTED]	fino al 24/12/1996
DATI DERIVANTI DA FRAZIONAMENTO del 05/09/1996 in atti dal 18/03/1997 Registrazione: (n. 2518.1/1996)			

### Situazione dell'immobile che ha originato il precedente dal 05/03/1979

N.	DATI IDENTIFICATIVI				DATI CLASSAMENTO				DATI DERIVANTI DA	
	Foglio	Particella	Sub	Porz	Qualità Classe	Superficie(m <sup>2</sup> )	Deduz	Reddito		
1	2	10		-	PASCOLO 2	ha are ca 5 15 90		Dominicale L. 41.272	Agrario L. 25.795	FRAZIONAMENTO del 05/03/1979 in atti dal 15/11/1994 D. V. V. S.3/79 (n. 4.2/1979)
Notifica				Partita	2218					

Sono stati inoltre variati i seguenti immobili:

- foglio 2 particella 183 - foglio 2 particella 193

### Situazione dell'Immobile dall'impianto meccanografico

N.	DATI IDENTIFICATIVI				DATI CLASSAMENTO				DATI DERIVANTI DA	
	Foglio	Particella	Sub	Porz	Qualità Classe	Superficie(m <sup>2</sup> )	Deduz	Reddito		
1	2	10		-	PASCOLO 2	ha are ca 10 80 80		Dominicale L. 86.464	Agrario L. 54.040	Impianto meccanografico del 23/07/1976
Notifica				Partita	1389					

L'intestazione alla data della richiesta deriva dai seguenti atti:

### Situazione degli intestati dal 29/12/1983

N.	DATI ANAGRAFICI	CODICE FISCALE	DIRITTI E ONERI REALI
1	[REDACTED]	[REDACTED]	fino al 05/09/1996
DATI DERIVANTI DA TESTAMENTO OLOGRAFO del 29/12/1983 Voltura in atti dal 22/06/1990 Repertorio n.: 1229 Rogante: MICHELE GIUFFRIDA Sede: LIPARI Registrazione: Sede: LIPARI Volume: 114 n: 121 del 19/01/1984 (n. 6031.1/1984)			

### Situazione degli intestati dal 30/06/1980

N.	DATI ANAGRAFICI	CODICE FISCALE	DIRITTI E ONERI REALI
1	[REDACTED]	[REDACTED]	PROPRIETARIO PER 1/2 fino al 29/12/1983

## Visura storica per immobile

Situazione degli atti informatizzati dall'impianto meccanografico al 08/06/2018

2			PROPRIETARIO PER 1/2 fino al 29/12/1983
DATI DERIVANTI DA		TESTAMENTO OLOGRAFO del 30/06/1980 in atti dal 22/06/1990 Rogante: MAURIZIO GIANNOTTI Sede: LIPARI Registrazione: Sede: LIPARI Volume: 110 n: 689 del 19/09/1980 (n. 613.1/1981)	

### Situazione degli intestati dall'impianto meccanografico


N.	DATI ANAGRAFICI	CODICE FISCALE	DIRITTI E ONERI REALI
1			(1) Proprieta' per 1/2 fino al 30/06/1980
2			(1) Proprieta' per 1/2 fino al 30/06/1980
DATI DERIVANTI DA		Impianto meccanografico del 23/07/1976	

Unità immobiliari n. 1

Tributi erariali: Euro 0,90

Visura telematica

\* Codice Fiscale Validato in Anagrafe Tributaria





## Visura storica per immobile

Situazione degli atti informatizzati dall'impianto meccanografico al 08/06/2018

Data: 08/06/2018 - Ora: 10.47.25

Segue

Visura n.: T86861 Pag: 1

<b>Dati della richiesta</b>	<b>Comune di LIPARI ( Codice: E606F)</b>
<b>Catasto Terreni</b>	<b>Sezione di VULCANO (Provincia di MESSINA)</b> <b>Foglio: 2 Particella: 268</b>

### Numero di mappa soppresso dal 24/12/1996

N.	DATI IDENTIFICATIVI				DATI CLASSAMENTO				DATI DERIVANTI DA		
	Foglio	Particella	Sub	Porz	Qualità Classe	Superficie(m²)		Deduz		Reddito	
						ha are ca				Dominicale	Agrario
1	2	268		-	<b>SOPPRESSO</b>	00	00				<b>FRAZIONAMENTO del 24/12/1996 in atti dal 18/03/1997 (n. 3542.1/1996)</b>
<b>Notifica</b>						<b>Partita</b>		0			

La soppressione ha originato e/o variato i seguenti immobili:

- foglio 2 particella 274 - foglio 2 particella 275 - foglio 2 particella 276 - foglio 2 particella 277 - foglio 2 particella 278 - foglio 2 particella 279

### Situazione dell'Immobile dal 05/09/1996

N.	DATI IDENTIFICATIVI				DATI CLASSAMENTO				DATI DERIVANTI DA			
	Foglio	Particella	Sub	Porz	Qualità Classe	Superficie(m²)		Deduz		Reddito		
						ha are ca				Dominicale	Agrario	
1	2	268		-	PASCOLO 2	3	14	13		L. 25.130	L. 15.707	<b>FRAZIONAMENTO del 05/09/1996 in atti dal 18/03/1997 (n. 2518.1/1996)</b>
<b>Notifica</b>						<b>Partita</b>		2218				

Nella variazione sono stati soppressi i seguenti immobili:

- foglio 2 particella 10

Sono stati inoltre variati i seguenti immobili:

- foglio 2 particella 269 - foglio 2 particella 270

L'intestazione alla data della richiesta deriva dai seguenti atti:

## Visura storica per immobile

Situazione degli atti informatizzati dall'impianto meccanografico al 08/06/2018

Data: 08/06/2018 - Ora: 10.47.25

Segue

Visura n.: T86861 Pag: 2

### Situazione degli intestati dal 05/09/1996

N.	DATI ANAGRAFICI	CODICE FISCALE	DIRITTI E ONERI REALI
1	[REDACTED]	[REDACTED]	fino al 24/12/1996
DATI DERIVANTI DA FRAZIONAMENTO del 05/09/1996 in atti dal 18/03/1997 Registrazione: (n. 2518.1/1996)			

### Situazione dell'immobile che ha originato il precedente dal 05/03/1979

N.	DATI IDENTIFICATIVI			DATI CLASSAMENTO					DATI DERIVANTI DA			
	Foglio	Particella	Sub	Porz	Qualità Classe	Superficie(m <sup>2</sup> )		Reddito				
						ha	are ca	Deduz		Dominicale	Agrario	
1	2	10	-	-	PASCOLO 2	5	15	90		L. 41.272	L. 25.795	FRAZIONAMENTO del 05/03/1979 in atti dal 15/11/1994 D. V. V. S.3/79 (n. 4.2/1979)
Notifica				Partita	2218							

Sono stati inoltre variati i seguenti immobili:

- foglio 2 particella 183 - foglio 2 particella 193

### Situazione dell'Immobile dall'impianto meccanografico

N.	DATI IDENTIFICATIVI			DATI CLASSAMENTO					DATI DERIVANTI DA			
	Foglio	Particella	Sub	Porz	Qualità Classe	Superficie(m <sup>2</sup> )		Reddito				
						ha	are ca	Deduz		Dominicale	Agrario	
1	2	10	-	-	PASCOLO 2	10	80	80		L. 86.464	L. 54.040	Impianto meccanografico del 23/07/1976
Notifica				Partita	1389							

L'intestazione alla data della richiesta deriva dai seguenti atti:

### Situazione degli intestati dal 29/12/1983

N.	DATI ANAGRAFICI	CODICE FISCALE	DIRITTI E ONERI REALI
1	[REDACTED]	[REDACTED]	fino al 05/09/1996
DATI DERIVANTI DA TESTAMENTO OLOGRAFO del 29/12/1983 Voltura in atti dal 22/06/1990 Repertorio n.: 1229 Rogante: MICHELE GIUFFRIDA Sede: LIPARI Registrazione: Sede: LIPARI Volume: 114 n: 121 del 19/01/1984 (n. 6031.1/1984)			

### Situazione degli intestati dal 30/06/1980

N.	DATI ANAGRAFICI	CODICE FISCALE	DIRITTI E ONERI REALI
1	[REDACTED]	[REDACTED]	PROPRIETARIO PER 1/2 fino al 29/12/1983

## Visura storica per immobile

Situazione degli atti informatizzati dall'impianto meccanografico al 08/06/2018

Data: 08/06/2018 - Ora: 10.47.25 Fine

Visura n.: T86861 Pag: 3

2			PROPRIETARIO PER 1/2 fino al 29/12/1983
DATI DERIVANTI DA	TESTAMENTO OLOGRAFO del 30/06/1980 in atti dal 22/06/1990 Rogante: MAURIZIO GIANNOTTI Sede: LIPARI Registrazione: Sede: LIPARI Volume: 110 n: 689 del 19/09/1980 (n. 613.1/1981)		

### Situazione degli intestati dall'impianto meccanografico


N.	DATI ANAGRAFICI	CODICE FISCALE	DIRITTI E ONERI REALI
1			(1) Proprieta' per 1/2 fino al 30/06/1980
2			(1) Proprieta' per 1/2 fino al 30/06/1980
DATI DERIVANTI DA	Impianto meccanografico del 23/07/1976		

Unità immobiliari n. 1

Tributi erariali: Euro 0,90

Visura telematica

\* Codice Fiscale Validato in Anagrafe Tributaria



## Visura storica per immobile

Situazione degli atti informatizzati dall'impianto meccanografico al 06/06/2018

<b>Dati della richiesta</b>	<b>Comune di LIPARI ( Codice: E606F)</b>
	<b>Sezione di VULCANO (Provincia di MESSINA)</b>
<b>Catasto Terreni</b>	<b>Foglio: 4 Particella: 117</b>

### INTESTATO

1		(1) Proprieta' per 1/1
---	--	------------------------

### Situazione dell'Immobile dall'impianto meccanografico

N.	DATI IDENTIFICATIVI				DATI CLASSAMENTO				DATI DERIVANTI DA		
	Foglio	Particella	Sub	Porz	Qualità Classe	Superficie(m <sup>2</sup> )		Deduz		Reddito	
						ha	are ca			Dominicale	Agrario
1	4	117		-	PASCOLO 1	10	70		Euro 0,61 L. 1.177	Euro 0,28 L. 535	Impianto meccanografico del 23/07/1976
Notifica						Partita		1389			

L'intestazione alla data della richiesta deriva dai seguenti atti:

### Situazione degli intestati dal 05/05/2012

N.	DATI ANAGRAFICI	CODICE FISCALE	DIRITTI E ONERI REALI
1			(1) Proprieta' per 1/1
DATI DERIVANTI DA		TESTAMENTO OLOGRAFO del 05/05/2012 protocollo n. ME0117552 Voltura in atti dal 22/05/2013 Repertorio n.: 34863 Rogante: NOT GIAMBO' ANTONEL Sede: BARCELLONA POZZO DI GOTTO Registrazione: UU Sede: BARCELLONA POZZO DI GOTTO Volume: 9990 n: 318 del 21/05/2013 TESTAMENTO n. 12055.3/2013)	

### Situazione degli intestati dal 29/12/1983

N.	DATI ANAGRAFICI	CODICE FISCALE	DIRITTI E ONERI REALI
1			(1) Proprieta' per 1000/1000 fino al 05/05/2012
DATI DERIVANTI DA		TESTAMENTO OLOGRAFO del 29/12/1983 Voltura in atti dal 22/06/1990 Repertorio n.: 1229 Rogante: MICHELE GIUFFRIDA Sede: LIPARI Registrazione: Sede: LIPARI Volume: 114 n: 121 del 19/01/1984 (n. 6031.1/1984)	

### Situazione degli intestati dal 30/06/1980

N.	DATI ANAGRAFICI	CODICE FISCALE	DIRITTI E ONERI REALI
1			PROPRIETARIO PER 1/2 fino al 29/12/1983
2			PROPRIETARIO PER 1/2 fino al 29/12/1983
DATI DERIVANTI DA		TESTAMENTO OLOGRAFO del 30/06/1980 in atti dal 22/06/1990 Rogante: MAURIZIO GIANNOTTI Sede: LIPARI Registrazione: Sede: LIPARI Volume: 110 n: 689 del 19/09/1980 (n. 613.1/1981)	

## Visura storica per immobile

Situazione degli atti informatizzati dall'impianto meccanografico al 06/06/2018

Data: 06/06/2018 - Ora: 11.32.59 Fine

Visura n.: T132172 Pag: 2

## Situazione degli intestati dall'impianto meccanografico

N.	DATI ANAGRAFICI	CODICE FISCALE	DIRITTI E ONERI REALI
1			(1) Proprieta' per 1/2 fino al 30/06/1980
2			(1) Proprieta' per 1/2 fino al 30/06/1980
DATI DERIVANTI DA		Impianto meccanografico del 23/07/1976	

Unità immobiliari n. 1

Tributi erariali: Euro 0,90

Visura telematica

\* Codice Fiscale Validato in Anagrafe Tributaria

## Visura storica per immobile

Situazione degli atti informatizzati dall'impianto meccanografico al 06/06/2018

Data: 06/06/2018 - Ora: 11.34.15

Segue

Visura n.: T133179 Pag: 1

Acc 24

<b>Dati della richiesta</b>	<b>Comune di LIPARI ( Codice: E606F)</b>
<b>Catasto Terreni</b>	<b>Sezione di VULCANO (Provincia di MESSINA)</b> <b>Foglio: 6 Particella: 143</b>

INTESTATO

1			(1) Proprietà per 1000/1000
---	--	--	-----------------------------

### Situazione dell'Immobile dal 14/12/2017

N.	DATI IDENTIFICATIVI			DATI CLASSAMENTO					DATI DERIVANTI DA		
	Foglio	Particella	Sub	Porz	Qualità Classe	Superficie(m²)		Deduz		Reddito	
						ha	are ca			Dominicale	Agrario
1	6	143		AA	PASC CESPUG 1	25	06		Euro 0,39	Euro 0,26	Variazione del 05/06/2017 protocollo n. ME0295885 in atti dal 14/12/2017 TRASMISSIONE DATI AGEA AI SENSI DEL DL 3.10.2006 N. 262 (n. 5073.1/2017)
				AB	PASCOLO 1	3	20 94		Euro 18,23	Euro 8,29	
<b>Notifica</b>				<b>Partita</b>							
<b>Annotazioni</b>				di stadio: Variazione culturale eseguita ai sensi del DL 3.10.2006 n. 262, convertito con modificazioni nella legge 24.11.2006 n. 286 e successive modificazioni (anno 2017) - Eseguita a seguito di dichiarazione resa il 05/06/2017 all'Organismo Pagatore AGEA con la domanda AGEA. ADU.2017.0262127 (Scheda validazione/fascicolo prot. n. AGEA. CAAS822.2017.0000095); di immobile: atto di aggiornamento non conforme all'art. 1, comma 8, d. m. n. 701/94							

### Situazione dell'Immobile dal 25/09/2014

N.	DATI IDENTIFICATIVI			DATI CLASSAMENTO					DATI DERIVANTI DA		
	Foglio	Particella	Sub	Porz	Qualità Classe	Superficie(m²)		Deduz		Reddito	
						ha	are ca			Dominicale	Agrario
1	6	143		-	PASC CESPUG 1	3	46 00		Euro 5,36	Euro 3,57	Variazione del 24/09/2014 protocollo n. ME0317105 in atti dal 25/09/2014 presentato il 24/09/2014 (n. 317105.1/2014)
<b>Notifica</b>				<b>Partita</b>							
<b>Annotazioni</b>				di immobile: atto di aggiornamento non conforme all'art. 1, comma 8, d. m. n. 701/94							

Sono stati inoltre variati i seguenti immobili:

- foglio 6 particella 144

## Visura storica per immobile

Situazione degli atti informatizzati dall'impianto meccanografico al 06/06/2018

Data: 06/06/2018 - Ora: 11.34.16

Segue

Visura n.: T133179 Pag: 2

### Situazione dell'Immobile dal 25/09/2014

N.	DATI IDENTIFICATIVI			DATI CLASSAMENTO					DATI DERIVANTI DA			
	Foglio	Particella	Sub	Porz	Qualità Classe	Superficie(m <sup>2</sup> )		Deduz		Reddito		
						ha are ca				Dominicale	Agrario	
1	6	143	-		PASC CESPUG 1	3	46	00		Euro 5,36	Euro 3,57	FRAZIONAMENTO del 25/09/2014 protocollo n. ME0317105 in atti dal 25/09/2014 presentato il 24/09/2014 (n. 317105.1/2014)
Notifica				Partita								

Nella variazione sono stati soppressi i seguenti immobili:

- foglio 6 particella 13

Sono stati inoltre variati i seguenti immobili:

- foglio 6 particella 144

L'intestazione alla data della richiesta deriva dai seguenti atti:

### Situazione degli intestati dal 25/09/2014

N.	DATI ANAGRAFICI	CODICE FISCALE	DIRITTI E ONERI REALI
1			(1) Proprieta' per 1000/1000
DATI DERIVANTI DA		FRAZIONAMENTO del 25/09/2014 protocollo n. ME0317105 in atti dal 25/09/2014 Registrazione: presentato il 24/09/2014 (n. 317105.1/2014)	

### Situazione dell'immobile che ha originato il precedente dall'impianto meccanografico

N.	DATI IDENTIFICATIVI			DATI CLASSAMENTO					DATI DERIVANTI DA			
	Foglio	Particella	Sub	Porz	Qualità Classe	Superficie(m <sup>2</sup> )		Deduz		Reddito		
						ha are ca				Dominicale	Agrario	
1	6	13	-		PASC CESPUG 1	4	94	40		Euro 7,66 L. 14.832	Euro 5,11 L. 9.888	Impianto meccanografico del 23/07/1976
Notifica				Partita		1389						

L'intestazione alla data della richiesta deriva dai seguenti atti:

### Situazione degli intestati dal 18/04/1997

N.	DATI ANAGRAFICI	CODICE FISCALE	DIRITTI E ONERI REALI
1			(1) Proprieta' per 1000/1000 fino al 25/09/2014
DATI DERIVANTI DA		ISTRUMENTO (ATTO PUBBLICO) del 18/04/1997 Voltura in atti dal 04/02/2000 Repertorio n.: 244348 Rogante: C. IACCARINO Sede: NAPOLI Registrazione: UR Sede: NAPOLI n.: 8227 del 07/05/1997 (n. 585.1/1999)	



## Visura storica per immobile

Situazione degli atti informatizzati dall'impianto meccanografico al 06/06/2018

Data: 06/06/2018 - Ora: 11.34.16

Fine

Visura n.: T133179 Pag: 3

### Situazione degli intestati dal 29/12/1983

N.	DATI ANAGRAFICI	CODICE FISCALE	DIRITTI E ONERI REALI
1	[REDACTED]	[REDACTED]	fino al 18/04/1997
DATI DERIVANTI DA		TESTAMENTO OLOGRAFO del 29/12/1983 Voltura in atti dal 22/06/1990 Repertorio n.: 1229 Rogante: MICHELE GIUFFRIDA Sede: LIPARI Registrazione: Sede: LIPARI Volume: 114 n: 121 del 19/01/1984 (n. 6031.1/1984)	

### Situazione degli intestati dal 30/06/1980

N.	DATI ANAGRAFICI	CODICE FISCALE	DIRITTI E ONERI REALI
1	[REDACTED]	[REDACTED]	PROPRIETARIO PER 1/2 fino al 29/12/1983
2	[REDACTED]	[REDACTED]	PROPRIETARIO PER 1/2 fino al 29/12/1983
DATI DERIVANTI DA		TESTAMENTO OLOGRAFO del 30/06/1980 in atti dal 22/06/1990 Rogante: MAURIZIO GIANNOTTI Sede: LIPARI Registrazione: Sede: LIPARI Volume: 110 n: 689 del 19/09/1980 (n. 613.1/1981)	

### Situazione degli intestati dall'impianto meccanografico


N.	DATI ANAGRAFICI	CODICE FISCALE	DIRITTI E ONERI REALI
1	[REDACTED]	[REDACTED]	(1) Proprietà per 1/2 fino al 30/06/1980
2	[REDACTED]	[REDACTED]	(1) Proprietà per 1/2 fino al 30/06/1980
DATI DERIVANTI DA		Impianto meccanografico del 23/07/1976	

Unità immobiliari n. 1

Tributi erariali: Euro 0,90

Visura telematica

\* Codice Fiscale Validato in Anagrafe Tributaria



## Visura storica per immobile

Situazione degli atti informatizzati dall'impianto meccanografico al 06/06/2018

<b>Dati della richiesta</b>	Comune di LIPARI ( Codice: E606F) Sezione di VULCANO (Provincia di MESSINA)
<b>Catasto Terreni</b>	Foglio: 6 Particella: 144

### INTESTATO

1			(1) Proprieta' per 1/1
---	--	--	------------------------

### Situazione dell'Immobile dal 25/09/2014

N.	DATI IDENTIFICATIVI			DATI CLASSAMENTO					DATI DERIVANTI DA			
	Foglio	Particella	Sub	Porz	Qualità Classe	Superficie(m²)			Deduz	Reddito		
						ha are ca				Dominicale	Agrario	
1	6	144		-	PASC CESPUG 1	1	48	40		Euro 2,30	Euro 1,53	Variazione del 24/09/2014 protocollo n. ME0317105 in atti dal 25/09/2014 presentato il 24/09/2014 (n. 317105.1/2014)
<b>Notifica</b>				<b>Partita</b>								
<b>Annotazioni</b>				di immobile: atto di aggiornamento non conforme all'art. 1, comma 8, d.m. n. 701/94								

Sono stati inoltre variati i seguenti immobili:

- foglio 6 particella 143

### Situazione dell'Immobile dal 25/09/2014

N.	DATI IDENTIFICATIVI			DATI CLASSAMENTO					DATI DERIVANTI DA			
	Foglio	Particella	Sub	Porz	Qualità Classe	Superficie(m²)			Deduz	Reddito		
						ha are ca				Dominicale	Agrario	
1	6	144		-	PASC CESPUG 1	1	48	40		Euro 2,30	Euro 1,53	FRAZIONAMENTO del 25/09/2014 protocollo n. ME0317105 in atti dal 25/09/2014 presentato il 24/09/2014 (n. 317105.1/2014)
<b>Notifica</b>				<b>Partita</b>								

Nella variazione sono stati soppressi i seguenti immobili:

- foglio 6 particella 13

Sono stati inoltre variati i seguenti immobili:

- foglio 6 particella 143

L'intestazione alla data della richiesta deriva dai seguenti atti:

## Visura storica per immobile

Situazione degli atti informatizzati dall'impianto meccanografico al 06/06/2018

Data: 06/06/2018 - Ora: 11.35.34

Segue

Visura n.: T134237 Pag: 2

### Situazione degli intestati dal 22/10/2014

N.	DATI ANAGRAFICI	CODICE FISCALE	DIRITTI E ONERI REALI
1	[REDACTED]	[REDACTED]	(1) Proprietà per 1/1
DATI DERIVANTI DA VOLTURA D'UFFICIO del 22/10/2014 protocollo n. ME0344606 Voltura in atti dal 18/11/2014 Repertorio n.: 1718 Rogante: ASSES. REG. Sede: PALERMO Registrazione: Sede: TRASCRIZ.20349/2014 (n. 20857.1/2014)			

### Situazione degli intestati dal 25/09/2014

N.	DATI ANAGRAFICI	CODICE FISCALE	DIRITTI E ONERI REALI
1	[REDACTED]	[REDACTED]	(1) Proprietà per 1000/1000 fino al 22/10/2014
DATI DERIVANTI DA FRAZIONAMENTO del 25/09/2014 protocollo n. ME0317105 in atti dal 25/09/2014 Registrazione: presentato il 24/09/2014 (n. 317105.1/2014)			

### Situazione dell'immobile che ha originato il precedente dall'impianto meccanografico

N.	DATI IDENTIFICATIVI				DATI CLASSAMENTO				DATI DERIVANTI DA			
	Foglio	Particella	Sub	Porz.	Qualità Classe	Superficie(m <sup>2</sup> )		Deduz.		Reddito		
						ha	are ca			Dominicale	Agrario	
1	6	13	-		PASC CESPUG 1	4	94	40		Euro 7,66 L. 14.832	Euro 5,11 L. 9.888	Impianto meccanografico del 23/07/1976
Notifica						Partita		1389				

L'intestazione alla data della richiesta deriva dai seguenti atti:

### Situazione degli intestati dal 18/04/1997

N.	DATI ANAGRAFICI	CODICE FISCALE	DIRITTI E ONERI REALI
1	[REDACTED]	[REDACTED]	(1) Proprietà per 1000/1000 fino al 25/09/2014
DATI DERIVANTI DA ISTRUMENTO (ATTO PUBBLICO) del 18/04/1997 Voltura in atti dal 04/02/2000 Repertorio n.: 244348 Rogante: C. IACCARINO Sede: NAPOLI Registrazione: UR Sede: NAPOLI n: 8227 del 07/05/1997 (n. 585.1/1999)			

### Situazione degli intestati dal 29/12/1983

N.	DATI ANAGRAFICI	CODICE FISCALE	DIRITTI E ONERI REALI
1	[REDACTED]	[REDACTED]	fino al 18/04/1997
DATI DERIVANTI DA TESTAMENTO OLOGRAFO del 29/12/1983 Voltura in atti dal 22/06/1990 Repertorio n.: 1229 Rogante: MICHELE GIUFFRIDA Sede: LIPARI Registrazione: Sede: LIPARI Volume: 114 n: 121 del 19/01/1984 (n. 6031.1/1984)			

### Situazione degli intestati dal 30/06/1980

N.	DATI ANAGRAFICI	CODICE FISCALE	DIRITTI E ONERI REALI
1	[REDACTED]	[REDACTED]	PROPRIETARIO PER 1/2 fino al 29/12/1983
?	[REDACTED]	[REDACTED]	PROPRIETARIO PER 1/2 fino al 29/12/1983

## Visura storica per immobile

Situazione degli atti informatizzati dall'impianto meccanografico al 06/06/2018

<b>DATI DERIVANTI DA</b>	TESTAMENTO OLOGRAFO del 30/06/1980 in atti dal 22/06/1990 Rogante: MAURIZIO GIANNOTTI Sede: LIPARI Registrazione: Sede: LIPARI Volume: 110 n: 689 del 19/09/1980 (n. 613.1/1981)
--------------------------	--

### Situazione degli intestati dall'impianto meccanografico

N.	DATI ANAGRAFICI	CODICE FISCALE	DIRITTI E ONERI REALI
1	[REDACTED]		(1) Proprieta' per 1/2 fino al 30/06/1980
2	[REDACTED]		(1) Proprieta' per 1/2 fino al 30/06/1980
<b>DATI DERIVANTI DA</b>	Impianto meccanografico del 23/07/1976		

Unità immobiliari n. 1

Tributi erariali: Euro 0,90

Visura telematica

\* Codice Fiscale Validato in Anagrafe Tributaria



## Visura storica per immobile

Situazione degli atti informatizzati dall'impianto meccanografico al 06/06/2018

Visura n.: T136168 Pag: 1

<b>Dati della richiesta</b>	<b>Comune di LIPARI ( Codice: E606F)</b>
<b>Catasto Terreni</b>	<b>Sezione di VULCANO (Provincia di MESSINA)</b> <b>Foglio: 6 Particella: 38</b>

### Area di enti urbani e promiscui dal 04/08/1994

N.	DATI IDENTIFICATIVI				DATI CLASSAMENTO				DATI DERIVANTI DA		
	Foglio	Particella	Sub	Porz	Qualità Classe	Superficie(m <sup>2</sup> )		Deduz		Reddito	
						ha	are ca			Dominicale	Agrario
1	6	38		-	ENTE URBANO	08	13				VARIAZIONE D'UFFICIO del 04/08/1994 in atti dal 27/01/1997 TM.110598/93 (n. 618.2/1994)
Notifica						Partita		1			
Annotazioni				varia destinazione							

### Situazione dell'Immobile dal 09/09/1993

N.	DATI IDENTIFICATIVI				DATI CLASSAMENTO				DATI DERIVANTI DA		
	Foglio	Particella	Sub	Porz	Qualità Classe	Superficie(m <sup>2</sup> )		Deduz		Reddito	
						ha	are ca			Dominicale	Agrario
1	6	38		-	INCOLT PROD	08	13				FRAZIONAMENTO del 09/09/1993 in atti dal 12/11/1994 (n. 2774.2/1993)
Notifica						Partita		2218			
Annotazioni				SI							

Nella variazione sono stati soppressi i seguenti immobili:

- foglio 6 particella 2

Sono stati inoltre variati i seguenti immobili:

- foglio 6 particella 36 - foglio 6 particella 37 - foglio 6 particella 39 - foglio 6 particella 40 - foglio 6 particella 41 - foglio 6 particella 42 - foglio 6 particella 43 - foglio 6 particella 44 - foglio 6 particella 45 - foglio 6 particella 46

L'intestazione alla data della richiesta deriva dai seguenti atti:

## Visura storica per immobile

Situazione degli atti informatizzati dall'impianto meccanografico al 06/06/2018

Data: 06/06/2018 - Ora: 11.38.09

Segue

Visura n.: T136168 Pag: 2

### Situazione degli intestati dal 09/09/1993

N.	DATI ANAGRAFICI	CODICE FISCALE	DIRITTI E ONERI REALI
1	[REDACTED]	[REDACTED]	fino al 04/08/1994
DATI DERIVANTI DA FRAZIONAMENTO del 09/09/1993 in atti dal 12/11/1994 Registrazione: (n. 2774.2/1993)			

### Situazione dell'immobile che ha originato il precedente dall'impianto meccanografico

N.	DATI IDENTIFICATIVI			DATI CLASSAMENTO					DATI DERIVANTI DA				
	Foglio	Particella	Sub	Porz	Qualità Classe		Superficie(m <sup>2</sup> )			Deduz	Reddito		
							ha	arc			ca	Dominicale	Agrario
1	6	2		-	INCOLT PROD	U	3	94	80		L. 3.948	L. 7.896	Impianto meccanografico del 23/07/1976
Notifica				Partita		1389							

L'intestazione alla data della richiesta deriva dai seguenti atti:

### Situazione degli intestati dal 29/12/1983

N.	DATI ANAGRAFICI	CODICE FISCALE	DIRITTI E ONERI REALI
1	[REDACTED]	[REDACTED]	fino al 09/09/1993
DATI DERIVANTI DA TESTAMENTO OLOGRAFO del 29/12/1983 Voltura in atti dal 22/06/1990 Repertorio n.: 1229 Rogante: MICHELE GIUFFRIDA Sede: LIPARI Registrazione: Sede: LIPARI Volume: 114 n: 121 del 19/01/1984 (n. 6031.1/1984)			

### Situazione degli intestati dal 30/06/1980

N.	DATI ANAGRAFICI	CODICE FISCALE	DIRITTI E ONERI REALI
1	[REDACTED]	[REDACTED]	PROPRIETARIO PER 1/2 fino al 29/12/1983
2	[REDACTED]	[REDACTED]	PROPRIETARIO PER 1/2 fino al 29/12/1983
DATI DERIVANTI DA TESTAMENTO OLOGRAFO del 30/06/1980 in atti dal 22/06/1990 Rogante: MAURIZIO GIANNOTTI Sede: LIPARI Registrazione: Sede: LIPARI Volume: 110 n: 689 del 19/09/1980 (n. 613.1/1981)			

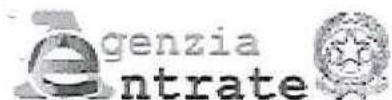
### Situazione degli intestati dall'impianto meccanografico

N.	DATI ANAGRAFICI	CODICE FISCALE	DIRITTI E ONERI REALI
1	[REDACTED]	[REDACTED]	(1) Proprieta' per 1/2 fino al 30/06/1980
2	[REDACTED]	[REDACTED]	(1) Proprieta' per 1/2 fino al 30/06/1980
DATI DERIVANTI DA Impianto meccanografico del 23/07/1976			

Unità immobiliari n. 1

Tributi erariali: Euro 0,90





Direzione Provinciale di Messina  
Ufficio Provinciale - Territorio  
Servizi Catastali

## Visura storica per immobile

Situazione degli atti informatizzati dall'impianto meccanografico al 06/06/2018


Data: 06/06/2018 - Ora: 11.38.09

Fine

Visura n.: T136168 Pag: 3

Visura telematica

\* Codice Fiscale Validato in Anagrafe Tributaria



## Visura storica per immobile

Situazione degli atti informatizzati dall'impianto meccanografico al 06/06/2018

Acc 27

Data: 06/06/2018 - Ora: 11.41.02

Segue

Visura n.: T138409 Pag: 1

<b>Dati della richiesta</b>	Comune di LIPARI ( Codice: E606F)
<b>Catasto Terreni</b>	Sezione di VULCANO (Provincia di MESSINA) Foglio: 6 Particella: 61

### INTESTATO

1		(1) Proprieta' per 1000/1000
---	--	------------------------------

### Situazione dell'Immobile dal 12/11/1994

N.	DATI IDENTIFICATIVI			DATI CLASSAMENTO				DATI DERIVANTI DA		
	Foglio	Particella	Sub	Porz	Qualità Classe	Superficie(m <sup>2</sup> )		Reddito		
						ha	are ca	Dominicale	Agrario	
1	6	61		-	PASC CESPUG 1	04	24	Euro 0,07 L. 127	Euro 0,04 L. 85	FRAZIONAMENTO del 12/11/1994 in atti dal 12/11/1994 (n. 2105.1/1994)
Notifica						Partita	2218			

Nella variazione sono stati soppressi i seguenti immobili:

- foglio 6 particella 5

Sono stati inoltre variati i seguenti immobili:

- foglio 6 particella 59 - foglio 6 particella 60

L'intestazione alla data della richiesta deriva dai seguenti atti:

### Situazione degli intestati dal 18/04/1997

N.	DATI ANAGRAFICI	CODICE FISCALE	DIRITTI E ONERI REALI
1			(1) Proprieta' per 1000/1000
DATI DERIVANTI DA		ISTRUMENTO (ATTO PUBBLICO) del 18/04/1997 Voltura in atti dal 04/02/2000 Repertorio n.: 244348 Rogante: C. IACCARINO Sede: NAPOLI Registrazione: UR Sede: NAPOLI n: 8227 del 07/05/1997 (n. 585.1/1999)	

### Situazione degli intestati dal 12/11/1994

N.	DATI ANAGRAFICI	CODICE FISCALE	DIRITTI E ONERI REALI
1			fino al 18/04/1997
DATI DERIVANTI DA		FRAZIONAMENTO del 12/11/1994 in atti dal 12/11/1994 Registrazione: (n. 2105.1/1994)	

## Visura storica per immobile

Situazione degli atti informatizzati dall'impianto meccanografico al 06/06/2018

Data: 06/06/2018 - Ora: 11.41.02 Fine

Visura n.: T138409 Pag: 2

### Situazione dell'immobile che ha originato il precedente dall'impianto meccanografico

N.	DATI IDENTIFICATIVI			DATI CLASSAMENTO					DATI DERIVANTI DA			
	Foglio	Particella	Sub	Porz	Qualità Classe	Superficie(m²)				Deduz	Reddito	
						ha	are	ca			Dominicale	Agrario
1	6	5		-	PASC CESPUG 1	32	55	70		L. 97.671	L. 65.114	Impianto meccanografico del 23/07/1976
Notifica				Partita		1389						

L'intestazione alla data della richiesta deriva dai seguenti atti:

### Situazione degli intestati dal 29/12/1983

N.	DATI ANAGRAFICI	CODICE FISCALE	DIRITTI E ONERI REALI
1	[REDACTED]	[REDACTED]	fino al 12/11/1994
DATI DERIVANTI DA		TESTAMENTO OLOGRAFO del 29/12/1983 Voltura in atti dal 22/06/1990 Repertorio n.: 1229 Rogante: MICHELE GIUFFRIDA Sede: LIPARI Registrazione: Sede: LIPARI Volume: 114 n: 121 del 19/01/1984 (n. 6031.1/1984)	

### Situazione degli intestati dal 30/06/1980

N.	DATI ANAGRAFICI	CODICE FISCALE	DIRITTI E ONERI REALI
1	[REDACTED]	[REDACTED]	PROPRIETARIO PER 1/2 fino al 29/12/1983
2	[REDACTED]	[REDACTED]	PROPRIETARIO PER 1/2 fino al 29/12/1983
DATI DERIVANTI DA		TESTAMENTO OLOGRAFO del 30/06/1980 in atti dal 22/06/1990 Rogante: MAURIZIO GIANNOTTI Sede: LIPARI Registrazione: Sede: LIPARI Volume: 110 n: 689 del 19/09/1980 (n. 613.1/1981)	

### Situazione degli intestati dall'impianto meccanografico

N.	DATI ANAGRAFICI	CODICE FISCALE	DIRITTI E ONERI REALI
1	[REDACTED]	[REDACTED]	(1) Proprieta' per 1/2 fino al 30/06/1980
2	[REDACTED]	[REDACTED]	(1) Proprieta' per 1/2 fino al 30/06/1980
DATI DERIVANTI DA		Impianto meccanografico del 23/07/1976	

Unità immobiliari n. 1

Tributi erariali: Euro 0,90

Visura telematica

\* Codice Fiscale Validato in Anagrafe Tributaria

## Visura storica per immobile

Situazione degli atti informatizzati dall'impianto meccanografico al 06/06/2018

<b>Dati della richiesta</b>	Comune di LIPARI ( Codice: E606F)
	Sezione di VULCANO (Provincia di MESSINA)
<b>Catasto Terreni</b>	Foglio: 6 Particella: 65

### INTESTATO

1			(1) Proprieta' per 1000/1000
---	--	--	------------------------------

### Situazione dell'Immobile dal 12/11/1994

N.	DATI IDENTIFICATIVI			DATI CLASSAMENTO				DATI DERIVANTI DA		
	Foglio	Particella	Sub	Porz	Qualità Classe	Superficie(m <sup>2</sup> )		Reddito		
						ha are ca		Dominicale	Agrario	
1	6	65		-	PASC CESPUG 1	01	08	Euro 0,02 L. 32	Euro 0,01 L. 22	FRAZIONAMENTO del 12/11/1994 in atti dal 12/11/1994 (n. 2105.2/1994)
<b>Notifica</b>						<b>Partita</b>	2218			

Nella variazione sono stati soppressi i seguenti immobili:

- foglio 6 particella 51

Sono stati inoltre variati i seguenti immobili:

- foglio 6 particella 62 - foglio 6 particella 63 - foglio 6 particella 64

L'intestazione alla data della richiesta deriva dai seguenti atti:

### Situazione degli intestati dal 18/04/1997

N.	DATI ANAGRAFICI	CODICE FISCALE	DIRITTI E ONERI REALI
1			(1) Proprieta' per 1000/1000
<b>DATI DERIVANTI DA</b>		ISTRUMENTO (ATTO PUBBLICO) del 18/04/1997 Voltura in atti dal 04/02/2000 Repertorio n.: 244348 Rogante: C. IACCARINO Sede: NAPOLI Registrazione: UR Sede: NAPOLI n: 8227 del 07/05/1997 (n. 585.1/1999)	

### Situazione degli intestati dal 12/11/1994

N.	DATI ANAGRAFICI	CODICE FISCALE	DIRITTI E ONERI REALI
1			fino al 18/04/1997
<b>DATI DERIVANTI DA</b>		FRAZIONAMENTO del 12/11/1994 in atti dal 12/11/1994 Registrazione: (n. 2105.2/1994)	

## Visura storica per immobile

Situazione degli atti informatizzati dall'impianto meccanografico al 06/06/2018

Data: 06/06/2018 - Ora: 11.42.15

Segue

Visura n.: T139355 Pag: 2

### Situazione dell'immobile che ha originato il precedente dal 12/11/1994

N.	DATI IDENTIFICATIVI			DATI CLASSAMENTO					DATI DERIVANTI DA		
	Foglio	Particella	Sub	Porz	Qualità Classe	Superficie(m <sup>2</sup> )		Deduz		Reddito	
						ha are ca			Dominicale	Agrario	
1	6	51		-	PASC CESPUG 1	3	48	51	L. 10.455	L. 6.970	FRAZIONAMENTO del 12/11/1994 in atti dal 12/11/1994 (n. 518.1/1994)
Notifica						Partita		2218			

Nella variazione sono stati soppressi i seguenti immobili:

- foglio 6 particella 28

Sono stati inoltre variati i seguenti immobili:

- foglio 6 particella 52 - foglio 6 particella 53

L'intestazione alla data della richiesta deriva dai seguenti atti:

### Situazione degli intestati dal 12/11/1994

N.	DATI ANAGRAFICI	CODICE FISCALE	DIRITTI E ONERI REALI
1			fino al 12/11/1994
DATI DERIVANTI DA		FRAZIONAMENTO del 12/11/1994 in atti dal 12/11/1994 Registrazione: (n. 518.1/1994)	

### Situazione dell'immobile che ha originato il precedente dal 09/09/1993

N.	DATI IDENTIFICATIVI			DATI CLASSAMENTO					DATI DERIVANTI DA		
	Foglio	Particella	Sub	Porz	Qualità Classe	Superficie(m <sup>2</sup> )		Deduz		Reddito	
						ha are ca			Dominicale	Agrario	
1	6	28		-	PASC CESPUG 1	4	02	27	L. 12.068	L. 8.045	FRAZIONAMENTO del 09/09/1993 in atti dal 12/11/1994 (n. 2774.1/1993)
Notifica						Partita		2218			

Nella variazione sono stati soppressi i seguenti immobili:

- foglio 6 particella 4

Sono stati inoltre variati i seguenti immobili:

- foglio 6 particella 29 - foglio 6 particella 30 - foglio 6 particella 31 - foglio 6 particella 32 - foglio 6 particella 33 - foglio 6 particella 34 - foglio 6 particella 35

L'intestazione alla data della richiesta deriva dai seguenti atti:

## Visura storica per immobile

Situazione degli atti informatizzati dall'impianto meccanografico al 06/06/2018

Data: 06/06/2018 - Ora: 11.42.15

Segue

Visura n.: T139355 Pag: 3

### Situazione degli intestati dal 09/09/1993

N.	DATI ANAGRAFICI	CODICE FISCALE	DIRITTI E ONERI REALI
1			fino al 12/11/1994
DATI DERIVANTI DA FRAZIONAMENTO del 09/09/1993 in atti dal 12/11/1994 Registrazione: (n. 2774.1/1993)			

### Situazione dell'immobile che ha originato il precedente dal 19/11/1987

N.	DATI IDENTIFICATIVI			DATI CLASSAMENTO					DATI DERIVANTI DA			
	Foglio	Particella	Sub	Porz	Qualità Classe	Superficie(m²)		Deduz		Reddito		
						ha are ca				Dominicale	Agrario	
1	6	4		-	PASC CESPUG 1	4	28	10		L. 12.843	L. 8.562	FRAZIONAMENTO del 19/11/1987 in atti dal 12/11/1994 TM.34785/86 (n. 901911.F01/1987)
Notifica				Partita		2218						
Annotazioni				diviso nei nn.4-15-16								

Sono stati inoltre variati i seguenti immobili:

- foglio 6 particella 15 - foglio 6 particella 16

### Situazione dell'Immobile relativa ad atto del 05/06/1973 (antecedente all' impianto meccanografico)

N.	DATI IDENTIFICATIVI			DATI CLASSAMENTO					DATI DERIVANTI DA			
	Foglio	Particella	Sub	Porz	Qualità Classe	Superficie(m²)		Deduz		Reddito		
						ha are ca				Dominicale	Agrario	
1	6	4		-	PASC CESPUG 1	4	75	60		L. 14.268	L. 9.512	FRAZIONAMENTO del 05/06/1973 in atti dal 25/03/1981 (n. 878)
Notifica				Partita		1389						

Sono stati inoltre variati i seguenti immobili:

- foglio 6 particella 14

### Situazione dell'Immobile dall'impianto meccanografico

N.	DATI IDENTIFICATIVI			DATI CLASSAMENTO					DATI DERIVANTI DA			
	Foglio	Particella	Sub	Porz	Qualità Classe	Superficie(m²)		Deduz		Reddito		
						ha are ca				Dominicale	Agrario	
1	6	4		-	PASC CESPUG 1	5	25	60		L. 15.768	L. 10.512	Impianto meccanografico del 23/07/1976

## Visura storica per immobile

Situazione degli atti informatizzati dall'impianto meccanografico al 06/06/2018

Data: 06/06/2018 - Ora: 11.42.15 Fine

Visura n.: T139355 Pag: 4

Notifica		Partita	1389		
----------	--	---------	------	--	--

L'intestazione alla data della richiesta deriva dai seguenti atti:

### Situazione degli intestati dal 29/12/1983

N.	DATI ANAGRAFICI	CODICE FISCALE	DIRITTI E ONERI REALI
1			fino al 09/09/1993
DATI DERIVANTI DA		TESTAMENTO OLOGRAFO del 29/12/1983 Voltura in atti dal 22/06/1990 Repertorio n.: 1229 Rogante: MICHELE GIUFFRIDA Sede: LIPARI Registrazione: Sede: LIPARI Volume: 114 n: 121 del 19/01/1984 (n. 6031.1/1984)	

### Situazione degli intestati dal 30/06/1980

N.	DATI ANAGRAFICI	CODICE FISCALE	DIRITTI E ONERI REALI
1			PROPRIETARIO PER 1/2 fino al 29/12/1983
2			PROPRIETARIO PER 1/2 fino al 29/12/1983
DATI DERIVANTI DA		TESTAMENTO OLOGRAFO del 30/06/1980 in atti dal 22/06/1990 Rogante: MAURIZIO GIANNOTTI Sede: LIPARI Registrazione: Sede: LIPARI Volume: 110 n: 689 del 19/09/1980 (n. 613.1/1981)	

### Situazione degli intestati dall'impianto meccanografico

N.	DATI ANAGRAFICI	CODICE FISCALE	DIRITTI E ONERI REALI
1			(1) Proprieta' per 1/2 fino al 30/06/1980
2			(1) Proprieta' per 1/2 fino al 30/06/1980
DATI DERIVANTI DA		Impianto meccanografico del 23/07/1976	

Unità immobiliari n. 1

Tributi erariali: Euro 0,90

Visura telematica

\* Codice Fiscale Validato in Anagrafe Tributaria



## Visura storica per immobile

Situazione degli atti informatizzati dall'impianto meccanografico al 06/06/2018

Data: 06/06/2018 - Ora: 11.43.06 Segue

Visura n.: T140070 Pag: 1

Acc. 28

<b>Dati della richiesta</b>	<b>Comune di LIPARI ( Codice: E606F)</b>
<b>Catasto Terreni</b>	<b>Sezione di VULCANO (Provincia di MESSINA)</b>
	<b>Foglio: 6 Particella: 67</b>

### Numero di mappa soppresso dal 22/09/2014

N.	DATI IDENTIFICATIVI			DATI CLASSAMENTO					DATI DERIVANTI DA	
	Foglio	Particella	Sub	Porz	Qualità Classe	Superficie(m²) ha are ca	Deduz	Reddito		
								Dominicale		Agrario
1	6	67		-	SOPPRESSO	00 00				FRAZIONAMENTO del 22/09/2014 protocollo n. ME0315017 in atti dal 22/09/2014 presentato il 19/09/2014 (n. 315017.1/2014)
<b>Notifica</b>				<b>Partita</b>		0				
<b>Annotazioni</b>				di immobile: particella interessata da immobile urbano non ancora regolarizzato ai sensi del dl 78/2010 - al momento della presentazione del tm dovrà' assumere l'identificativo già' utilizzato al ceu						

La soppressione ha originato c/o variato i seguenti immobili:

- foglio 6 particella 141 - foglio 6 particella 142

### Situazione dell'Immobile dal 09/12/2011

N.	DATI IDENTIFICATIVI			DATI CLASSAMENTO					DATI DERIVANTI DA	
	Foglio	Particella	Sub	Porz	Qualità Classe	Superficie(m²) ha are ca	Deduz	Reddito		
								Dominicale		Agrario
1	6	67		-	PASC CESPUG 1	31 00		Euro 0,48	Euro 0,32	VARIAZIONE D'UFFICIO del 09/12/2011 protocollo n. ME0395704 in atti dal 09/12/2011 (n. 7440.1/2011)
<b>Notifica</b>				<b>Partita</b>						
<b>Annotazioni</b>				di immobile: particella interessata da immobile urbano non ancora regolarizzato ai sensi del dl 78/2010 - al momento della presentazione del tm dovrà' assumere l'identificativo già' utilizzato al ceu						

## Visura storica per immobile

Situazione degli atti informatizzati dall'impianto meccanografico al 06/06/2018

Data: 06/06/2018 - Ora: 11.43.07

Segue

Visura n.: T140070 Pag: 2

### Situazione dell'Immobile dal 20/01/1999

N.	DATI IDENTIFICATIVI			DATI CLASSAMENTO					DATI DERIVANTI DA	
	Foglio	Particella	Sub	Porz	Qualità Classe	Superficie(m <sup>2</sup> )	Deduz	Reddito		
						ha are ca		Dominicale		Agrario
1	6	67		-	PASC CESPUG 1	31 00		Euro 0,48 L. 930	Euro 0,32 L. 620	VARIAZIONE GEOMETRICA del 20/01/1999 in atti dal 20/01/1999 (n. 63.1/1999)
Notifica				Partita		2218				
Annotazioni				sr - elementi metrici variati tramite t.f. 649 del 12/01/99.non si modificano geometrie e consistenze catastali						

### Situazione dell'Immobile dal 30/11/1994

N.	DATI IDENTIFICATIVI			DATI CLASSAMENTO					DATI DERIVANTI DA	
	Foglio	Particella	Sub	Porz	Qualità Classe	Superficie(m <sup>2</sup> )	Deduz	Reddito		
						ha are ca		Dominicale		Agrario
1	6	67		-	PASC CESPUG 1	31 00		L. 930	L. 620	FRAZIONAMENTO del 30/11/1994 in atti dal 30/11/1994 (n. 2354.1/1994)
Notifica				Partita		2218				
Annotazioni				sr						

Nella variazione sono stati soppressi i seguenti immobili:

- foglio 6 particella 59

Sono stati inoltre variati i seguenti immobili:

- foglio 6 particella 66 - foglio 6 particella 68 - foglio 6 particella 69 - foglio 6 particella 70 - foglio 6 particella 71 - foglio 6 particella 72 - foglio 6 particella 73

L'intestazione alla data della richiesta deriva dai seguenti atti:

### Situazione degli intestati dal 30/11/1994

N.	DATI ANAGRAFICI	CODICE FISCALE	DIRITTI E ONERI REALI
1	[REDACTED]	[REDACTED]	(1) Proprietà per 1000/1000 fino al 22/09/2014
DATI DERIVANTI DA		FRAZIONAMENTO del 30/11/1994 in atti dal 30/11/1994 Registrazione: (n. 2354.1/1994)	

## Visura storica per immobile

Situazione degli atti informatizzati dall'impianto meccanografico al 06/06/2018

Data: 06/06/2018 - Ora: 11.43.07

Segue

Visura n.: T140070 Pag: 3

### Situazione dell'immobile che ha originato il precedente dal 12/11/1994

N.	DATI IDENTIFICATIVI			DATI CLASSAMENTO						DATI DERIVANTI DA		
	Foglio	Particella	Sub	Porz	Qualità Classe	Superficie(m <sup>2</sup> )			Deduz		Reddito	
						ha	are	ca			Dominicale	Agrario
1	6	59		-	PASC CESPUG 1	32	47	96		L. 97.439	L. 64.959	FRAZIONAMENTO del 12/11/1994 in atti dal 12/11/1994 (n. 2105.1/1994)
Notifica						Partita		2218				

Nella variazione sono stati soppressi i seguenti immobili:

- foglio 6 particella 5

Sono stati inoltre variati i seguenti immobili:

- foglio 6 particella 60 - foglio 6 particella 61

L'intestazione alla data della richiesta deriva dai seguenti atti:

### Situazione degli intestati dal 12/11/1994

N.	DATI ANAGRAFICI	CODICE FISCALE	DIRITTI E ONERI REALI
1	[REDACTED]	[REDACTED]	fino al 30/11/1994
DATI DERIVANTI DA		FRAZIONAMENTO del 12/11/1994 in atti dal 12/11/1994 Registrazione: (n. 2105.1/1994)	

### Situazione dell'immobile che ha originato il precedente dall'impianto meccanografico

N.	DATI IDENTIFICATIVI			DATI CLASSAMENTO						DATI DERIVANTI DA		
	Foglio	Particella	Sub	Porz	Qualità Classe	Superficie(m <sup>2</sup> )			Deduz		Reddito	
						ha	are	ca			Dominicale	Agrario
1	6	5		-	PASC CESPUG 1	32	55	70		L. 97.671	L. 65.114	Impianto meccanografico del 23/07/1976
Notifica						Partita		1389				

L'intestazione alla data della richiesta deriva dai seguenti atti:

### Situazione degli intestati dal 29/12/1983

N.	DATI ANAGRAFICI	CODICE FISCALE	DIRITTI E ONERI REALI
1	[REDACTED]	[REDACTED]	fino al 12/11/1994
DATI DERIVANTI DA		TESTAMENTO OLOGRAFO del 29/12/1983 Voltura in atti dal 22/06/1990 Repertorio n.: 1229 Rogante: MICHELE GIUFFRIDA Sede: LIPARI Registrazione: Sede: LIPARI Volume: 114 n: 121 del 19/01/1984 (n. 6031.1/1984)	

## Visura storica per immobile

Situazione degli atti informatizzati dall'impianto meccanografico al 06/06/2018

Data: 06/06/2018 - Ora: 11.43.07 Fine

Visura n.: T140070 Pag: 4

### Situazione degli intestati dal 30/06/1980

N.	DATI ANAGRAFICI	CODICE FISCALE	DIRITTI E ONERI REALI
1	[REDACTED]	[REDACTED]	PROPRIETARIO PER 1/2 fino al 29/12/1983
2	[REDACTED]	[REDACTED]	PROPRIETARIO PER 1/2 fino al 29/12/1983
<b>DATI DERIVANTI DA</b>			
TESTAMENTO OLOGRAFO del 30/06/1980 in atti dal 22/06/1990 Rogante: MAURIZIO GIANNOTTI Sede: LIPARI Registrazione: Sede: LIPARI Volume: 110 n: 689 del 19/09/1980 (n. 613.1/1981)			

### Situazione degli intestati dall'impianto meccanografico

N.	DATI ANAGRAFICI	CODICE FISCALE	DIRITTI E ONERI REALI
1	[REDACTED]	[REDACTED]	(1) Proprieta' per 1/2 fino al 30/06/1980
2	[REDACTED]	[REDACTED]	(1) Proprieta' per 1/2 fino al 30/06/1980
<b>DATI DERIVANTI DA</b>			
Impianto meccanografico del 23/07/1976			

Unità immobiliari n. 1

Tributi erariali: Euro 0,90

Visura telematica

\* Codice Fiscale Validato in Anagrafe Tributaria

## Visura storica per immobile

Situazione degli atti informatizzati dall'impianto meccanografico al 06/06/2018

Data: 06/06/2018 - Ora: 11.45.40

Segue

Visura n.: T142047 Pag: 1

<b>Dati della richiesta</b>	<b>Comune di LIPARI ( Codice: E606F)</b>
<b>Catasto Terreni</b>	<b>Sezione di VULCANO (Provincia di MESSINA)</b>
	<b>Foglio: 6 Particella: 141</b>

### INTESTATO

1			(1) Proprieta' per 1000/1000
---	--	--	------------------------------

### Situazione dell'Immobile dal 22/09/2014

N.	DATI IDENTIFICATIVI				DATI CLASSAMENTO				DATI DERIVANTI DA	
	Foglio	Particella	Sub	Porz	Qualità Classe	Superficie(m <sup>2</sup> ) ha are ca	Deduz	Reddito		
								Dominicale		Agrario
1	6	141		-	PASC CESPUG 1	29 80		Euro 0,46	Euro 0,31	Variazione del 19/09/2014 protocollo n. ME0315017 in atti dal 22/09/2014 presentato il 19/09/2014 (n. 315017.1/2014)
Notifica				Partita						
Annotazioni		di immobile: atto di aggiornamento non conforme all'art. 1, comma 8, d.m. n. 701/94								

Sono stati inoltre variati i seguenti immobili:

- foglio 6 particella 137 - foglio 6 particella 138 - foglio 6 particella 139 - foglio 6 particella 140 - foglio 6 particella 142

Mappali Fabbricati Correlati

Sezione - SezUrb 002 - Foglio 6 - Particella 136

### Situazione dell'Immobile dal 22/09/2014

N.	DATI IDENTIFICATIVI				DATI CLASSAMENTO				DATI DERIVANTI DA	
	Foglio	Particella	Sub	Porz	Qualità Classe	Superficie(m <sup>2</sup> ) ha are ca	Deduz	Reddito		
								Dominicale		Agrario
1	6	141		-	PASC CESPUG 1	29 80		Euro 0,46	Euro 0,31	FRAZIONAMENTO del 22/09/2014 protocollo n. ME0315017 in atti dal 22/09/2014 presentato il 19/09/2014 (n. 315017.1/2014)
Notifica				Partita						

Nella variazione sono stati soppressi i seguenti immobili:

- foglio 6 particella 101 - foglio 6 particella 102 - foglio 6 particella 67

Sono stati inoltre variati i seguenti immobili:

- foglio 6 particella 137 - foglio 6 particella 138 - foglio 6 particella 139 - foglio 6 particella 140 - foglio 6 particella 142

L'intestazione alla data della richiesta deriva dai seguenti atti:

Segue

**Situazione degli intestati dal 22/09/2014**

N.	DATI ANAGRAFICI	CODICE FISCALE	DIRITTI E ONERI REALI
1			(1) Proprieta' per 1000/1000
DATI DERIVANTI DA FRAZIONAMENTO del 22/09/2014 protocollo n. ME0315017 in atti dal 22/09/2014 Registrazione: presentato il 19/09/2014 (n. 315017.1/2014)			

**Situazione dell'immobile che ha originato il precedente dal 09/12/2011**

N.	DATI IDENTIFICATIVI			DATI CLASSAMENTO				DATI DERIVANTI DA	
	Foglio	Particella	Sub	Porz	Qualità Classe	Superficie(m²) ha are ca	Deduz		Reddito
1	6	67		-	PASC CESPUG 1	31 00		Dominicale Euro 0,48      Agrario Euro 0,32	VARIAZIONE D'UFFICIO del 09/12/2011 protocollo n. ME0395704 in atti dal 09/12/2011 (n. 7440.1/2011)
Notifica				Partita					
Annotazioni				di immobile: particella interessata da immobile urbano non ancora regolarizzato ai sensi del dl 78/2010 - al momento della presentazione del tm dovra' assumere l'identificativo gia' utilizzato al ceu					

**Situazione dell'Immobile dal 20/01/1999**

N.	DATI IDENTIFICATIVI			DATI CLASSAMENTO				DATI DERIVANTI DA	
	Foglio	Particella	Sub	Porz	Qualità Classe	Superficie(m²) ha are ca	Deduz		Reddito
1	6	67		-	PASC CESPUG 1	31 00		Dominicale Euro 0,48      Agrario L. 930      L. 620	VARIAZIONE GEOMETRICA del 20/01/1999 in atti dal 20/01/1999 (n. 63.1/1999)
Notifica				Partita				2218	
Annotazioni				sr - elementi metrici variati tramite t.f. 649 del 12/01/99.non si modificano geometrie e consistenze catastali					

**Situazione dell'Immobile dal 30/11/1994**

N.	DATI IDENTIFICATIVI			DATI CLASSAMENTO				DATI DERIVANTI DA	
	Foglio	Particella	Sub	Porz	Qualità Classe	Superficie(m²) ha are ca	Deduz		Reddito
1	6	67		-	PASC CESPUG 1	31 00		Dominicale L. 930      Agrario L. 620	FRAZIONAMENTO del 30/11/1994 in atti dal 30/11/1994 (n. 2354.1/1994)
Notifica				Partita				2218	
Annotazioni				sr					

Nella variazione sono stati soppressi i seguenti immobili:

- foglio 6 particella 59

Sono stati inoltre variati i seguenti immobili:

- foglio 6 particella 66 - foglio 6 particella 68 - foglio 6 particella 69 - foglio 6 particella 70 - foglio 6 particella 71 - foglio 6 particella 72 - foglio 6 particella 73

L'intestazione alla data della richiesta deriva dai seguenti atti:

Segue

#### Situazione degli intestati dal 30/11/1994

N.	DATI ANAGRAFICI	CODICE FISCALE	DIRITTI E ONERI REALI
1			(1) Proprieta' per 1000/1000 fino al 22/09/2014
DATI DERIVANTI DA FRAZIONAMENTO del 30/11/1994 in atti dal 30/11/1994 Registrazione: (n. 2354.1/1994)			

#### Situazione dell'immobile che ha originato il precedente dal 12/11/1994

N.	DATI IDENTIFICATIVI			DATI CLASSAMENTO					DATI DERIVANTI DA		
	Foglio	Particella	Sub	Porz	Qualità Classe	Superficie(m²)		Deduz		Reddito	
1	6	59		-	PASC CESPUG 1	ha are ca 32 47 96			Dominicale L. 97.439	Agrario L. 64.959	FRAZIONAMENTO del 12/11/1994 in atti dal 12/11/1994 (n. 2105.1/1994)
Notifica				Partita	2218						

Nella variazione sono stati soppressi i seguenti immobili:

- foglio 6 particella 5

Sono stati inoltre variati i seguenti immobili:

- foglio 6 particella 60 - foglio 6 particella 61

L'intestazione alla data della richiesta deriva dai seguenti atti:

#### Situazione degli intestati dal 12/11/1994

N.	DATI ANAGRAFICI	CODICE FISCALE	DIRITTI E ONERI REALI
1			fino al 30/11/1994
DATI DERIVANTI DA FRAZIONAMENTO del 12/11/1994 in atti dal 12/11/1994 Registrazione: (n. 2105.1/1994)			

#### Situazione dell'immobile che ha originato il precedente dall'impianto meccanografico

N.	DATI IDENTIFICATIVI			DATI CLASSAMENTO					DATI DERIVANTI DA		
	Foglio	Particella	Sub	Porz	Qualità Classe	Superficie(m²)		Deduz		Reddito	
1	6	5		-	PASC CESPUG 1	ha are ca 32 55 70			Dominicale L. 97.671	Agrario L. 65.114	Impianto meccanografico del 23/07/1976
Notifica				Partita	1389						

L'intestazione alla data della richiesta deriva dai seguenti atti:

## Visura storica per immobile

Situazione degli atti informatizzati dall'impianto meccanografico al 06/06/2018

### Situazione degli intestati dal 29/12/1983

N.	DATI ANAGRAFICI	CODICE FISCALE	DIRITTI E ONERI REALI
1	[REDACTED]	[REDACTED]	fino al 12/11/1994
<b>DATI DERIVANTI DA</b>		TESTAMENTO OLOGRAFO del 29/12/1983 Voltura in atti dal 22/06/1990 Repertorio n.: 1229 Rogante: MICHELE GIUFFRIDA Sede: LIPARI Registrazione: Sede: LIPARI Volume: 114 n: 121 del 19/01/1984 (n. 6031.1/1984)	

### Situazione degli intestati dal 30/06/1980

N.	DATI ANAGRAFICI	CODICE FISCALE	DIRITTI E ONERI REALI
1	[REDACTED]	[REDACTED]	PROPRIETARIO PER 1/2 fino al 29/12/1983
2	[REDACTED]	[REDACTED]	PROPRIETARIO PER 1/2 fino al 29/12/1983
<b>DATI DERIVANTI DA</b>		TESTAMENTO OLOGRAFO del 30/06/1980 in atti dal 22/06/1990 Rogante: MAURIZIO GIANNOTTI Sede: LIPARI Registrazione: Sede: LIPARI Volume: 110 n: 689 del 19/09/1980 (n. 613.1/1981)	

### Situazione degli intestati dall'impianto meccanografico

N.	DATI ANAGRAFICI	CODICE FISCALE	DIRITTI E ONERI REALI
1	[REDACTED]	[REDACTED]	(1) Proprieta' per 1/2 fino al 30/06/1980
2	[REDACTED]	[REDACTED]	(1) Proprieta' per 1/2 fino al 30/06/1980
<b>DATI DERIVANTI DA</b>		Impianto meccanografico del 23/07/1976	

Unità immobiliari n. 1

Tributi erariali: Euro 0,90

Visura telematica

\* Codice Fiscale Validato in Anagrafe Tributaria



## Visura storica per immobile

Situazione degli atti informatizzati dall'impianto meccanografico al 06/06/2018

Data: 06/06/2018 - Ora: 11.46.22 Segue

Visura n.: T142602 Pag: 1

<b>Dati della richiesta</b>	<b>Comune di LIPARI ( Codice: E606F)</b>
<b>Catasto Terreni</b>	<b>Sezione di VULCANO (Provincia di MESSINA)</b>
	<b>Foglio: 6 Particella: 142</b>

### INTESTATO

1			(1) Proprieta' per 1/1
---	--	--	------------------------

### Situazione dell'Immobile dal 22/09/2014

N.	DATI IDENTIFICATIVI			DATI CLASSAMENTO					DATI DERIVANTI DA	
	Foglio	Particella	Sub	Porz	Qualità Classe	Superficie(m²) ha are ca	Deduz	Reddito		
								Dominicale		Agrario
1	6	142		-	PASC CESPUG 1	01 20		Euro 0,02	Euro 0,01	Variazione del 19/09/2014 protocollo n. ME0315017 in atti dal 22/09/2014 presentato il 19/09/2014 (n. 315017.1/2014)
<b>Notifica</b>				<b>Partita</b>						
<b>Annotazioni</b>				di immobile: atto di aggiornamento non conforme all'art. 1, comma 8, d.m. n. 701/94						

Sono stati inoltre variati i seguenti immobili:

- foglio 6 particella 137 - foglio 6 particella 138 - foglio 6 particella 139 - foglio 6 particella 140 - foglio 6 particella 141

### Situazione dell'Immobile dal 22/09/2014

N.	DATI IDENTIFICATIVI			DATI CLASSAMENTO					DATI DERIVANTI DA	
	Foglio	Particella	Sub	Porz	Qualità Classe	Superficie(m²) ha are ca	Deduz	Reddito		
								Dominicale		Agrario
1	6	142		-	PASC CESPUG 1	01 20		Euro 0,02	Euro 0,01	FRAZIONAMENTO del 22/09/2014 protocollo n. ME0315017 in atti dal 22/09/2014 presentato il 19/09/2014 (n. 315017.1/2014)
<b>Notifica</b>				<b>Partita</b>						

Nella variazione sono stati soppressi i seguenti immobili:

- foglio 6 particella 101 - foglio 6 particella 102 - foglio 6 particella 67

Sono stati inoltre variati i seguenti immobili:

- foglio 6 particella 137 - foglio 6 particella 138 - foglio 6 particella 139 - foglio 6 particella 140 - foglio 6 particella 141

L'intestazione alla data della richiesta deriva dai seguenti atti:

## Visura storica per immobile

Situazione degli atti informatizzati dall'impianto meccanografico al 06/06/2018

Data: 06/06/2018 - Ora: 11.46.22 Segue

Visura n.: T142602 Pag: 2

### Situazione degli intestati dal 22/10/2014

N.	DATI ANAGRAFICI	CODICE FISCALE	DIRITTI E ONERI REALI
1			(1) Proprietà per 1/1
DATI DERIVANTI DA VOLTURA D'UFFICIO del 22/10/2014 protocollo n. ME0344604 Voltura in atti dal 18/11/2014 Repertorio n.: 1718 Rogante: ASSES. REG. Sede: PALERMO Registrazione: Sede: TRASCRIZ.20350/2014 (n. 20856.1/2014)			

### Situazione degli intestati dal 22/09/2014

N.	DATI ANAGRAFICI	CODICE FISCALE	DIRITTI E ONERI REALI
1			(1) Proprietà per 1000/1000 fino al 22/10/2014
DATI DERIVANTI DA FRAZIONAMENTO del 22/09/2014 protocollo n. ME0315017 in atti dal 22/09/2014 Registrazione: presentato il 19/09/2014 (n. 315017.1/2014)			

### Situazione dell'immobile che ha originato il precedente dal 09/12/2011

N.	DATI IDENTIFICATIVI			DATI CLASSAMENTO					DATI DERIVANTI DA	
	Foglio	Particella	Sub	Porz	Qualità Classe	Superficie(m²)	Deduz	Reddito		
1	6	67		-	PASC CESPUG 1	ha are ca 31 00		Dominicale Euro 0,48	Agrario Euro 0,32	VARIAZIONE D'UFFICIO del 09/12/2011 protocollo n. ME0395704 in atti dal 09/12/2011 (n. 7440.1/2011)
Notifica		Partita								
Annotazioni		di immobile: particella interessata da immobile urbano non ancora regolarizzato ai sensi del dl 78/2010 - al momento della presentazione del tm dovrà assumere l'identificativo già utilizzato al ccu								

### Situazione dell'Immobile dal 20/01/1999

N.	DATI IDENTIFICATIVI			DATI CLASSAMENTO					DATI DERIVANTI DA	
	Foglio	Particella	Sub	Porz	Qualità Classe	Superficie(m²)	Deduz	Reddito		
1	6	67		-	PASC CESPUG 1	ha are ca 31 00		Dominicale Euro 0,48 L. 930	Agrario Euro 0,32 L. 620	VARIAZIONE GEOMETRICA del 20/01/1999 in atti dal 20/01/1999 (n. 63.1/1999)
Notifica		Partita 2218								
Annotazioni		sr - elementi metrici variati tramite t.f. 649 del 12/01/99. non si modificano geometrie e consistenze catastali								

## Visura storica per immobile

Situazione degli atti informatizzati dall'impianto meccanografico al 06/06/2018

Data: 06/06/2018 - Ora: 11.46.22 Segue

Visura n.: T142602 Pag: 3

### Situazione dell'Immobile dal 30/11/1994

N.	DATI IDENTIFICATIVI			DATI CLASSAMENTO					DATI DERIVANTI DA	
	Foglio	Particella	Sub	Porz	Qualità Classe	Superficie(m <sup>2</sup> )	Deduz	Reddito		
						ha are ca		Dominicale		Agrario
1	6	67		-	PASC CESPUG 1	31 00		L. 930	L. 620	FRAZIONAMENTO del 30/11/1994 in atti dal 30/11/1994 (n. 2354.1/1994)
Notifica						Partita	2218			
Annotazioni						sr				

Nella variazione sono stati soppressi i seguenti immobili:

- foglio 6 particella 59

Sono stati inoltre variati i seguenti immobili:

- foglio 6 particella 66 - foglio 6 particella 68 - foglio 6 particella 69 - foglio 6 particella 70 - foglio 6 particella 71 - foglio 6 particella 72 - foglio 6 particella 73

L'intestazione alla data della richiesta deriva dai seguenti atti:

### Situazione degli intestati dal 30/11/1994

N.	DATI ANAGRAFICI	CODICE FISCALE	DIRITTI E ONERI REALI
1	[REDACTED]	[REDACTED]	(1) Proprieta' per 1000/1000 fino al 22/09/2014
DATI DERIVANTI DA		FRAZIONAMENTO del 30/11/1994 in atti dal 30/11/1994 Registrazione: (n. 2354.1/1994)	

### Situazione dell'immobile che ha originato il precedente dal 12/11/1994

N.	DATI IDENTIFICATIVI			DATI CLASSAMENTO					DATI DERIVANTI DA	
	Foglio	Particella	Sub	Porz	Qualità Classe	Superficie(m <sup>2</sup> )	Deduz	Reddito		
						ha are ca		Dominicale		Agrario
1	6	59		-	PASC CESPUG 1	32 47 96		L. 97.439	L. 64.959	FRAZIONAMENTO del 12/11/1994 in atti dal 12/11/1994 (n. 2105.1/1994)
Notifica						Partita	2218			

Nella variazione sono stati soppressi i seguenti immobili:

- foglio 6 particella 5

Sono stati inoltre variati i seguenti immobili:

- foglio 6 particella 60 - foglio 6 particella 61

L'intestazione alla data della richiesta deriva dai seguenti atti:

## Visura storica per immobile

Situazione degli atti informatizzati dall'impianto meccanografico al 06/06/2018

Data: 06/06/2018 - Ora: 11.46.22 Segue

Visura n.: T142602 Pag: 4

### Situazione degli intestati dal 12/11/1994

N.	DATI ANAGRAFICI	CODICE FISCALE	DIRITTI E ONERI REALI
1	[REDACTED]	[REDACTED]	fino al 30/11/1994
<b>DATI DERIVANTI DA</b> FRAZIONAMENTO del 12/11/1994 in atti dal 12/11/1994 Registrazione: (n. 2105.1/1994)			

### Situazione dell'immobile che ha originato il precedente dall'impianto meccanografico

N.	DATI IDENTIFICATIVI			DATI CLASSAMENTO					DATI DERIVANTI DA	
	Foglio	Particella	Sub	Porz	Qualità Classe	Superficie(m²) ha arc ca	Deduz	Reddito		
1	6	5		-	PASC CESPUG 1			32 55 70		Dominicale L. 97.671
<b>Notifica</b>				<b>Partita</b>		1389				

L'intestazione alla data della richiesta deriva dai seguenti atti:

### Situazione degli intestati dal 29/12/1983


N.	DATI ANAGRAFICI	CODICE FISCALE	DIRITTI E ONERI REALI
1	[REDACTED]	[REDACTED]	fino al 12/11/1994
<b>DATI DERIVANTI DA</b> TESTAMENTO OLOGRAFO del 29/12/1983 Voltura in atti dal 22/06/1990 Repertorio n.: 1229 Rogante: MICHELE GIUFFRIDA Sede: LIPARI Registrazione: Sede: LIPARI Volume: 114 n: 121 del 19/01/1984 (n. 6031.1/1984)			

### Situazione degli intestati dal 30/06/1980

N.	DATI ANAGRAFICI	CODICE FISCALE	DIRITTI E ONERI REALI
1	[REDACTED]	[REDACTED]	PROPRIETARIO PER 1/2 fino al 29/12/1983
2	[REDACTED]	[REDACTED]	PROPRIETARIO PER 1/2 fino al 29/12/1983
<b>DATI DERIVANTI DA</b> TESTAMENTO OLOGRAFO del 30/06/1980 in atti dal 22/06/1990 Rogante: MAURIZIO GIANNOTTI Sede: LIPARI Registrazione: Sede: LIPARI Volume: 110 n: 689 del 19/09/1980 (n. 613.1/1981)			

### Situazione degli intestati dall'impianto meccanografico

N.	DATI ANAGRAFICI	CODICE FISCALE	DIRITTI E ONERI REALI
1	[REDACTED]	[REDACTED]	(1) Proprieta' per 1/2 fino al 30/06/1980
2	[REDACTED]	[REDACTED]	(1) Proprieta' per 1/2 fino al 30/06/1980
<b>DATI DERIVANTI DA</b> Impianto meccanografico del 23/07/1976			



Direzione Provinciale di Messina  
Ufficio Provinciale - Territorio  
Servizi Catastali

## Visura storica per immobile

Situazione degli atti informatizzati dall'impianto meccanografico al 06/06/2018

Data: 06/06/2018 - Ora: 11.46.22 Fine

Visura n.: T142602 Pag: 5

Visura telematica

\* Codice Fiscale Validato in Anagrafe Tributaria

