

Visura storica per immobile

Situazione degli atti informatizzati dall'impianto meccanografico al 06/06/2018

Visura n.: T101995 Pag: 1

Dati della richiesta	Comune di LIPARI (Codice: E606F)
Catasto Terreni	Sezione di VULCANO (Provincia di MESSINA)
	Foglio: 2 Particella: 284

INTESTATI

1				(1) Proprieta' per 6/9
2				(1) Proprieta' per 1/9
3				(1) Proprieta' per 1/9
4				(1) Proprieta' per 1/9

Situazione dell'Immobile dal 24/12/1996

N.	DATI IDENTIFICATIVI				DATI CLASSAMENTO				DATI DERIVANTI DA	
	Foglio	Particella	Sub	Porz	Qualità Classe	Superficie(m ²)	Deduz	Reddito		
1	2	284		-	PASCOLO 2	ha are ca 53 60		Dominicale Euro 2,21 L. 4.288	Agrario Euro 1,38 L. 2.680	FRAZIONAMENTO del 24/12/1996 in atti dal 18/03/1997 (n. 3542.3/1996)
Notifica						Partita	2218			

Nella variazione sono stati soppressi i seguenti immobili:

- foglio 2 particella 270

Sono stati inoltre variati i seguenti immobili:

- foglio 2 particella 283

L'intestazione alla data della richiesta deriva dai seguenti atti:

Situazione degli intestati dal 13/10/2015

N.	DATI ANAGRAFICI	CODICE FISCALE	DIRITTI E ONERI REALI
1			(1) Proprieta' per 6/9
2			(1) Proprieta' per 1/9
3			(1) Proprieta' per 1/9
4			(1) Proprieta' per 1/9
DATI DERIVANTI DA		DENUNZIA (NEI PASSAGGI PER CAUSA DI MORTE) del 13/10/2015 protocollo n. ME0138701 in atti dal 14/09/2016 Rogante: NATOLI Sede: LIPARI Registrazione: UU Sede: BARCELLONA POZZO DI GOTTO Volume: 9990 n: 20872 del 26/08/2016 DICH. SUCC. IN MORTE DI IBBA ANNA MARIA (n. 17274.1/2016)	

Visura storica per immobile

Situazione degli atti informatizzati dall'impianto meccanografico al 06/06/2018

Data: 06/06/2018 - Ora: 10.52.17

Segue

Visura n.: T101995 Pag: 2

Situazione degli intestati dal 27/08/1997

N.	DATI ANAGRAFICI	CODICE FISCALE	DIRITTI E ONERI REALI
1	[REDACTED]	[REDACTED]	(1) Proprieta' per 1/2 fino al 13/10/2015
2	[REDACTED]	[REDACTED]	(1) Proprieta' per 1/2 in regime di comunione dei beni fino al 13/10/2015
DATI DERIVANTI DA		ISTRUMENTO (ATTO PUBBLICO) del 27/08/1997 Voltura in atti dal 30/11/1998 Repertorio n.: 20423 Rogante: GROSSO VINCENZO Sede: MESSINA Registrazione: (n. 8333.1/1997)	

Situazione degli intestati dal 24/12/1996

N.	DATI ANAGRAFICI	CODICE FISCALE	DIRITTI E ONERI REALI
1	[REDACTED]	[REDACTED]	fino al 27/08/1997
DATI DERIVANTI DA		FRAZIONAMENTO del 24/12/1996 in atti dal 18/03/1997 Registrazione: (n. 3542.3/1996)	

Situazione dell'immobile che ha originato il precedente dal 05/09/1996

N.	DATI IDENTIFICATIVI			DATI CLASSAMENTO				DATI DERIVANTI DA				
	Foglio	Particella	Sub	Porz	Qualità Classe	Superficie(m ²)			Deduz	Reddito		
						ha	are ca			Dominicale	Agrario	
1	2	270	-		PASCOLO 2	1	00	83		L. 8.066	L. 5.042	FRAZIONAMENTO del 05/09/1996 in atti dal 18/03/1997 (n. 2518.1/1996)
Notifica		Partita		2218								

Nella variazione sono stati soppressi i seguenti immobili:

- foglio 2 particella 10

Sono stati inoltre variati i seguenti immobili:

- foglio 2 particella 268 - foglio 2 particella 269

L'intestazione alla data della richiesta deriva dai seguenti atti:

Situazione degli intestati dal 29/12/1983

N.	DATI ANAGRAFICI	CODICE FISCALE	DIRITTI E ONERI REALI
1	[REDACTED]	[REDACTED]	fino al 24/12/1996
DATI DERIVANTI DA		FRAZIONAMENTO del 05/09/1996 in atti dal 18/03/1997 Registrazione: (n. 2518.1/1996)	

Visura storica per immobile

Situazione degli atti informatizzati dall'impianto meccanografico al 06/06/2018

Data: 06/06/2018 - Ora: 10.52.17 Segue

Visura n.: T101995 Pag: 3

Situazione dell'immobile che ha originato il precedente dal 05/03/1979

N.	DATI IDENTIFICATIVI			DATI CLASSAMENTO						DATI DERIVANTI DA		
	Foglio	Particella	Sub	Porz	Qualità Classe	Superficie(m ²)			Deduz		Reddito	
						ha	are	ca			Dominicale	Agrario
1	2	10		-	PASCOLO 2	5	15	90		L. 41.272	L. 25.795	FRAZIONAMENTO del 05/03/1979 in atti dal 15/11/1994 D. V. V. S.3/79 (n. 4.2/1979)
Notifica						Partita		2218				

Sono stati inoltre variati i seguenti immobili:

- foglio 2 particella 183 - foglio 2 particella 193

Situazione dell'Immobile dall'impianto meccanografico

N.	DATI IDENTIFICATIVI			DATI CLASSAMENTO						DATI DERIVANTI DA		
	Foglio	Particella	Sub	Porz	Qualità Classe	Superficie(m ²)			Deduz		Reddito	
						ha	are	ca			Dominicale	Agrario
1	2	10		-	PASCOLO 2	10	80	80		L. 86.464	L. 54.040	Impianto meccanografico del 23/07/1976
Notifica						Partita		1389				

L'intestazione alla data della richiesta deriva dai seguenti atti:

Situazione degli intestati dal 30/06/1980

N.	DATI ANAGRAFICI	CODICE FISCALE	DIRITTI E ONERI REALI
1	[REDACTED]	[REDACTED]	fino al 05/09/1996
DATI DERIVANTI DA TESTAMENTO OLOGRAFO del 29/12/1983 Voltura in atti dal 22/06/1990 Repertorio n.: 1229 Rogante: MICHELE GIUFFRIDA Sede: LIPARI Registrazione: Sede: LIPARI Volume: 114 n: 121 del 19/01/1984 (n. 6031.1/1984)			

Situazione degli intestati dall'impianto meccanografico

N.	DATI ANAGRAFICI	CODICE FISCALE	DIRITTI E ONERI REALI
1	[REDACTED]	[REDACTED]	PROPRIETARIO PER 1/2 fino al 29/12/1983
2	[REDACTED]	[REDACTED]	PROPRIETARIO PER 1/2 fino al 29/12/1983
DATI DERIVANTI DA TESTAMENTO OLOGRAFO del 30/06/1980 in atti dal 22/06/1990 Rogante: MAURIZIO GIANNOTTI Sede: LIPARI Registrazione: Sede: LIPARI Volume: 110 n: 689 del 19/09/1980 (n. 613.1/1981)			

N.	DATI ANAGRAFICI	CODICE FISCALE	DIRITTI E ONERI REALI
1	[REDACTED]	[REDACTED]	(1) Proprieta' per 1/2 fino al 30/06/1980
2	[REDACTED]	[REDACTED]	(1) Proprieta' per 1/2 fino al 30/06/1980

Visura storica per immobile

Situazione degli atti informatizzati dall'impianto meccanografico al 06/06/2018

Data: 06/06/2018 - Ora: 10.52.17

Fine

Visura n.: T101995 Pag: 4

DATI DERIVANTI DA

Impianto meccanografico del 23/07/1976

Unità immobiliari n. 1

Tributi erariali: Euro 0,90

Visura telematica

* Codice Fiscale Validato in Anagrafe Tributaria

Visura storica per immobile

Situazione degli atti informatizzati dall'impianto meccanografico al 01/06/2018

Dati della richiesta	Comune di LIPARI (Codice: E606F) Sezione di VULCANO (Provincia di MESSINA)
Catasto Terreni	Foglio: 2 Particella: 282

INTESTATI

1				(1) Proprieta' per 6/9
2				(1) Proprieta' per 1/9
3				(1) Proprieta' per 1/9
4				(1) Proprieta' per 1/9

Situazione dell'Immobile dal 24/12/1996

N.	DATI IDENTIFICATIVI			DATI CLASSAMENTO					DATI DERIVANTI DA		
	Foglio	Particella	Sub	Porz	Qualità Classe	Superficie(m ²)		Deduz		Reddito	
						ha are ca				Dominicale	Agrario
1	2	282		-	PASCOLO 2	03	70		Euro 0,15 L. 296	Euro 0,10 L. 185	FRAZIONAMENTO del 24/12/1996 in atti dal 18/03/1997 (n. 3542.2/1996)
Notifica						Partita	2218				

Nella variazione sono stati soppressi i seguenti immobili:

- foglio 2 particella 269

Sono stati inoltre variati i seguenti immobili:

- foglio 2 particella 280 - foglio 2 particella 281

L'intestazione alla data della richiesta deriva dai seguenti atti:

Situazione degli intestati dal 13/10/2015

N.	DATI ANAGRAFICI	CODICE FISCALE	DIRITTI E ONERI REALI
1			(1) Proprieta' per 6/9
2			(1) Proprieta' per 1/9
3			(1) Proprieta' per 1/9
4			(1) Proprieta' per 1/9
DATI DERIVANTI DA		DENUNZIA (NEI PASSAGGI PER CAUSA DI MORTE) del 13/10/2015 protocollo n. ME0138701 in atti dal 14/09/2016 Rogante: NATOLI Sede: LIPARI Registrazione: UU Sede: BARCELONA POZZO DI GOTTO Volume: 9990 n: 20872 del 26/08/2016 DICH. SUCC. IN MORTE DI IBBA ANNA MARIA (n. 17274.1/2016)	

Visura storica per immobile

Situazione degli atti informatizzati dall'impianto meccanografico al 01/06/2018

Data: 01/06/2018 - Ora: 11.57.43

Segue

Visura n.: T121578 Pag: 2

Situazione degli intestati dal 27/08/1997

N.	DATI ANAGRAFICI	CODICE FISCALE	DIRITTI E ONERI REALI
1	[REDACTED]	[REDACTED]	(1) Proprieta' per 1/2 fino al 13/10/2015
2	[REDACTED]	[REDACTED]	(1) Proprieta' per 1/2 in regime di comunione dei beni fino al 13/10/2015
DATI DERIVANTI DA ISTRUMENTO (ATTO PUBBLICO) del 27/08/1997 Voltura in atti dal 30/11/1998 Repertorio n.: 20423 Rogante: GROSSO VINCENZO Sede: MESSINA Registrazione: (n. 8333.1/1997)			

Situazione degli intestati dal 24/12/1996

N.	DATI ANAGRAFICI	CODICE FISCALE	DIRITTI E ONERI REALI
1	[REDACTED]	[REDACTED]	fino al 27/08/1997
DATI DERIVANTI DA FRAZIONAMENTO del 24/12/1996 in atti dal 18/03/1997 Registrazione: (n. 3542.2/1996)			

Situazione dell'immobile che ha originato il precedente dal 05/09/1996

N.	DATI IDENTIFICATIVI				DATI CLASSAMENTO				DATI DERIVANTI DA		
	Foglio	Particella	Sub	Porz	Qualità Classe	Superficie(m²)		Reddito			
						ha	are ca	Dominicale		Agrario	
1	2	269		-	PASCOLO 2	1	00	94	L. 8.075	L. 5.047	FRAZIONAMENTO del 05/09/1996 in atti dal 18/03/1997 (n. 2518.1/1996)
Notifica						Partita	2218				

Nella variazione sono stati soppressi i seguenti immobili:

- foglio 2 particella 10

Sono stati inoltre variati i seguenti immobili:

- foglio 2 particella 268 - foglio 2 particella 270

L'intestazione alla data della richiesta deriva dai seguenti atti:

Situazione degli intestati dal 29/12/1983

N.	DATI ANAGRAFICI	CODICE FISCALE	DIRITTI E ONERI REALI
1	[REDACTED]	[REDACTED]	fino al 24/12/1996
DATI DERIVANTI DA FRAZIONAMENTO del 05/09/1996 in atti dal 18/03/1997 Registrazione: (n. 2518.1/1996)			

Visura storica per immobile

Situazione degli atti informatizzati dall'impianto meccanografico al 01/06/2018

Data: 01/06/2018 - Ora: 11.57.43 Segue

Visura n.: T121578 Pag: 3

Situazione dell'immobile che ha originato il precedente dal 05/03/1979

N.	DATI IDENTIFICATIVI			DATI CLASSAMENTO					DATI DERIVANTI DA			
	Foglio	Particella	Sub	Porz	Qualità Classe	Superficie(m ²)			Deduz	Reddito		
						ha	are	ca		Dominicale	Agrario	
1	2	10		-	PASCOLO 2	5	15	90		L. 41.272	L. 25.795	FRAZIONAMENTO del 05/03/1979 in atti dal 15/11/1994 D. V. V. S.3/79 (n. 4.2/1979)
Notifica						Partita		2218				

Sono stati inoltre variati i seguenti immobili:

- foglio 2 particella 183 - foglio 2 particella 193

Situazione dell'Immobile dall'impianto meccanografico

N.	DATI IDENTIFICATIVI			DATI CLASSAMENTO					DATI DERIVANTI DA			
	Foglio	Particella	Sub	Porz	Qualità Classe	Superficie(m ²)			Deduz	Reddito		
						ha	are	ca		Dominicale	Agrario	
1	2	10		-	PASCOLO 2	10	80	80		L. 86.464	L. 54.040	Impianto meccanografico del 23/07/1976
Notifica						Partita		1389				

L'intestazione alla data della richiesta deriva dai seguenti atti:

Situazione degli intestati dal 30/06/1980

N.	DATI ANAGRAFICI	CODICE FISCALE	DIRITTI E ONERI REALI
1	[REDACTED]	[REDACTED]	fino al 05/09/1996
DATI DERIVANTI DA		TESTAMENTO OLOGRAFO del 29/12/1983 Voltura in atti dal 22/06/1990 Repertorio n.: 1229 Rogante: MICHELE GIUFFRIDA Sede: LIPARI Registrazione: Sede: LIPARI Volume: 114 n: 121 del 19/01/1984 (n. 6031.1/1984)	

Situazione degli intestati dall'impianto meccanografico

N.	DATI ANAGRAFICI	CODICE FISCALE	DIRITTI E ONERI REALI
1	[REDACTED]	[REDACTED]	PROPRIETARIO PER 1/2 fino al 29/12/1983
2	[REDACTED]	[REDACTED]	PROPRIETARIO PER 1/2 fino al 29/12/1983
DATI DERIVANTI DA		TESTAMENTO OLOGRAFO del 30/06/1980 in atti dal 22/06/1990 Rogante: MAURIZIO GIANNOTTI Sede: LIPARI Registrazione: Sede: LIPARI Volume: 110 n: 689 del 19/09/1980 (n. 613.1/1981)	

N.	DATI ANAGRAFICI	CODICE FISCALE	DIRITTI E ONERI REALI
1	[REDACTED]	[REDACTED]	(1) Proprieta' per 1/2 fino al 30/06/1980
2	[REDACTED]	[REDACTED]	(1) Proprieta' per 1/2 fino al 30/06/1980

Visura storica per immobile

Situazione degli atti informatizzati dall'impianto meccanografico al 01/06/2018

Data: 01/06/2018 - Ora: 11.57.43 Fine

Visura n.: T121578 Pag: 4

DATI DERIVANTI DA	Impianto meccanografico del 23/07/1976
-------------------	--

Unità immobiliari n. 1

Tributi erariali: Euro 0,90

Visura telematica

* Codice Fiscale Validato in Anagrafe Tributaria

Visura storica per immobile

Situazione degli atti informatizzati dall'impianto meccanografico al 01/06/2018

Data: 01/06/2018 - Ora: 11.58.54 Segue

Visura n.: T122364 Pag: 1

Dati della richiesta	Comune di LIPARI (Codice: E606F)
Catasto Terreni	Sezione di VULCANO (Provincia di MESSINA) Foglio: 2 Particella: 283

INTESTATI

1			(1) Proprieta' per 6/9
2			(1) Proprieta' per 1/9
3			(1) Proprieta' per 1/9
4			(1) Proprieta' per 1/9

Situazione dell'Immobile dal 24/12/1996

N.	DATI IDENTIFICATIVI			DATI CLASSAMENTO					DATI DERIVANTI DA	
	Foglio	Particella	Sub	Porz	Qualità Classe	Superficie(m²) ha are ca	Deduz	Reddito		
								Dominicale		Agrario
1	2	283		-	PASCOLO 2	47 23		Euro 1,95 L. 3.778	Euro 1,22 L. 2.362	FRAZIONAMENTO del 24/12/1996 in atti dal 18/03/1997 (n. 3542.3/1996)
Notifica				Partita		2218				

Nella variazione sono stati soppressi i seguenti immobili:

- foglio 2 particella 270

Sono stati inoltre variati i seguenti immobili:

- foglio 2 particella 284

L'intestazione alla data della richiesta deriva dai seguenti atti:

Situazione degli intestati dal 13/10/2015

N.	DATI ANAGRAFICI	CODICE FISCALE	DIRITTI E ONERI REALI
1			(1) Proprieta' per 6/9
2			(1) Proprieta' per 1/9
3			(1) Proprieta' per 1/9
4			(1) Proprieta' per 1/9
DATI DERIVANTI DA		DENUNZIA (NEI PASSAGGI PER CAUSA DI MORTE) del 13/10/2015 protocollo n. ME0138701 in atti dal 14/09/2016 Rogante: NATOLI Sede: LIPARI Registrazione: UU Sede: BARCELONA POZZO DI GOTTO Volume: 9990 n: 20872 del 26/08/2016 DICH. SUCC. IN MORTE DI IBBA ANNA MARIA (n. 17274.1/2016)	

Visura storica per immobile

Situazione degli atti informatizzati dall'impianto meccanografico al 01/06/2018

Data: 01/06/2018 - Ora: 11.58.55 Segue

Visura n.: T122364 Pag: 2

Situazione degli intestati dal 27/08/1997

N.	DATI ANAGRAFICI	CODICE FISCALE	DIRITTI E ONERI REALI
1	[REDACTED]	[REDACTED]	(1) Proprieta' per 1/2 fino al 13/10/2015
2	[REDACTED]	[REDACTED]	(1) Proprieta' per 1/2 in regime di comunione dei beni fino al 13/10/2015
DATI DERIVANTI DA		ISTRUMENTO (ATTO PUBBLICO) del 27/08/1997 Voltura in atti dal 30/11/1998 Repertorio n.: 20423 Rogante: GROSSO VINCENZO Sede: MESSINA Registrazione: (n. 8333.1/1997)	

Situazione degli intestati dal 24/12/1996

N.	DATI ANAGRAFICI	CODICE FISCALE	DIRITTI E ONERI REALI
1	[REDACTED]	[REDACTED]	fino al 27/08/1997
DATI DERIVANTI DA		FRAZIONAMENTO del 24/12/1996 in atti dal 18/03/1997 Registrazione: (n. 3542.3/1996)	

Situazione dell'immobile che ha originato il precedente dal 05/09/1996

N.	DATI IDENTIFICATIVI				DATI CLASSAMENTO				DATI DERIVANTI DA	
	Foglio	Particella	Sub	Porz	Qualità Classe	Superficie(m ²)	Deduz	Reddito		
1	2	270	-		PASCOLO 2	1 00 83 ha are ca		Dominicale L. 8.066	Agrario L. 5.042	FRAZIONAMENTO del 05/09/1996 in atti dal 18/03/1997 (n. 2518.1/1996)
Notifica					Partita	2218				

Nella variazione sono stati soppressi i seguenti immobili:

- foglio 2 particella 10

Sono stati inoltre variati i seguenti immobili:

- foglio 2 particella 268 - foglio 2 particella 269

L'intestazione alla data della richiesta deriva dai seguenti atti:

Situazione degli intestati dal 29/12/1983

N.	DATI ANAGRAFICI	CODICE FISCALE	DIRITTI E ONERI REALI
1	[REDACTED]	[REDACTED]	fino al 24/12/1996
DATI DERIVANTI DA		FRAZIONAMENTO del 05/09/1996 in atti dal 18/03/1997 Registrazione: (n. 2518.1/1996)	

Visura storica per immobile

Situazione degli atti informatizzati dall'impianto meccanografico al 01/06/2018

Data: 01/06/2018 - Ora: 11.58.55 Segue

Visura n.: T122364 Pag: 3

Situazione dell'immobile che ha originato il precedente dal 05/03/1979

N.	DATI IDENTIFICATIVI			DATI CLASSAMENTO					DATI DERIVANTI DA		
	Foglio	Particella	Sub	Porz	Qualità Classe	Superficie(m ²)		Deduz	Reddito		
						ha arc ca			Dominicale	Agrario	
1	2	10		-	PASCOLO 2	5	15 90		L. 41.272	L. 25.795	FRAZIONAMENTO del 05/03/1979 in atti dal 15/11/1994 D. V. V. S.3/79 (n. 4.2/1979)
Notifica						Partita		2218			

Sono stati inoltre variati i seguenti immobili:

- foglio 2 particella 183 - foglio 2 particella 193

Situazione dell'Immobile dall'impianto meccanografico

N.	DATI IDENTIFICATIVI			DATI CLASSAMENTO					DATI DERIVANTI DA		
	Foglio	Particella	Sub	Porz	Qualità Classe	Superficie(m ²)		Deduz	Reddito		
						ha arc ca			Dominicale	Agrario	
1	2	10		-	PASCOLO 2	10	80 80		L. 86.464	L. 54.040	Impianto meccanografico del 23/07/1976
Notifica						Partita		1389			

L'intestazione alla data della richiesta deriva dai seguenti atti:

Situazione degli intestati dal 30/06/1980

N.	DATI ANAGRAFICI	CODICE FISCALE	DIRITTI E ONERI REALI
1	[REDACTED]	[REDACTED]	fino al 05/09/1996
DATI DERIVANTI DA TESTAMENTO OLOGRAFO del 29/12/1983 Voltura in atti dal 22/06/1990 Repertorio n.: 1229 Rogante: MICHELE GIUFFRIDA Sede: LIPARI Registrazione: Sede: LIPARI Volume: 114 n: 121 del 19/01/1984 (n. 6031.1/1984)			

Situazione degli intestati dall'impianto meccanografico

N.	DATI ANAGRAFICI	CODICE FISCALE	DIRITTI E ONERI REALI
1	[REDACTED]	[REDACTED]	PROPRIETARIO PER 1/2 fino al 29/12/1983
2	[REDACTED]	[REDACTED]	PROPRIETARIO PER 1/2 fino al 29/12/1983
DATI DERIVANTI DA TESTAMENTO OLOGRAFO del 30/06/1980 in atti dal 22/06/1990 Rogante: MAURIZIO GIANNOTTI Sede: LIPARI Registrazione: Sede: LIPARI Volume: 110 n: 689 del 19/09/1980 (n. 613.1/1981)			

N.	DATI ANAGRAFICI	CODICE FISCALE	DIRITTI E ONERI REALI
1	[REDACTED]	[REDACTED]	(1) Proprieta' per 1/2 fino al 30/06/1980
2	[REDACTED]	[REDACTED]	(1) Proprieta' per 1/2 fino al 30/06/1980

Visura storica per immobile

Situazione degli atti informatizzati dall'impianto meccanografico al 01/06/2018

Data: 01/06/2018 - Ora: 11.58.55 Fine

Visura n.: T122364 Pag: 4

DATI DERIVANTI DA	Impianto meccanografico del 23/07/1976
--------------------------	--

Unità immobiliari n. 1

Tributi erariali: Euro 0,90

Visura telematica

* Codice Fiscale Validato in Anagrafe Tributaria

Visura storica per immobile

Situazione degli atti informatizzati dall'impianto meccanografico al 06/06/2018

Data: 06/06/2018 - Ora: 10.53.57

Segue

Visura n.: T103180 Pag: 1

Acc. 19

Dati della richiesta	Comune di LIPARI (Codice: E606F)
	Sezione di VULCANO (Provincia di MESSINA)
Catasto Terreni	Foglio: 2 Particella: 191

Numero di mappa soppresso dal 04/02/1988

N.	DATI IDENTIFICATIVI			DATI CLASSAMENTO				DATI DERIVANTI DA		
	Foglio	Particella	Sub	Porz	Qualità Classe	Superficie(m ²) ha are ca	Deduz		Reddito	
									Dominicale	Agrario
1	2	191		-	SOPPRESSO	00 00				VARIAZIONE CON PARTICELLA del 04/02/1988 in atti dal 16/12/1996 TM.121257/85 (n. 900402.25/1988)
Notifica				Partita		0				
Annotazioni				unito al num 82 del foglio 2						

Situazione dell'Immobile dal 01/09/1977

N.	DATI IDENTIFICATIVI			DATI CLASSAMENTO				DATI DERIVANTI DA		
	Foglio	Particella	Sub	Porz	Qualità Classe	Superficie(m ²) ha are ca	Deduz		Reddito	
									Dominicale	Agrario
1	2	191		-	FU D ACCERT	00 18				Tabella di variazione del 01/09/1977 in atti dal 07/09/1981 (n. 180)
Notifica				Partita		1389				

Sono stati inoltre variati i seguenti immobili:

- foglio 2 particella 4 - foglio 2 particella 82

L'intestazione alla data della richiesta deriva dai seguenti atti:

Situazione degli intestati dal 29/12/1983

N.	DATI ANAGRAFICI	CODICE FISCALE	DIRITTI E ONERI REALI
1	[REDACTED]	[REDACTED]	fino al 04/02/1988
DATI DERIVANTI DA		TESTAMENTO OLOGRAFO del 29/12/1983 Voltura in atti dal 22/06/1990 Repertorio n.: 1229 Rogante: MICHELE GIUFFRIDA Sede: LIPARI Registrazione: Sede: LIPARI Volume: 114 n: 121 del 19/01/1984 (n. 6031.1/1984)	

Visura storica per immobile

Situazione degli atti informatizzati dall'impianto meccanografico al 06/06/2018

Data: 06/06/2018 - Ora: 10.53.57 Fine

Visura n.: T103180 Pag: 2

Situazione degli intestati dal 30/06/1980

N.	DATI ANAGRAFICI	CODICE FISCALE	DIRITTI E ONERI REALI
1	[REDACTED]	[REDACTED]	PROPRIETARIO PER 1/2 fino al 29/12/1983
2	[REDACTED]	[REDACTED]	PROPRIETARIO PER 1/2 fino al 29/12/1983
DATI DERIVANTI DA			
TESTAMENTO OLOGRAFO del 30/06/1980 in atti dal 22/06/1990 Rogante: MAURIZIO GIANNOTTI Sede: LIPARI Registrazione: Sede: LIPARI Volume: I10 n: 689 del 19/09/1980 (n. 613.1/1981)			

Situazione degli intestati dal 01/09/1977

N.	DATI ANAGRAFICI	CODICE FISCALE	DIRITTI E ONERI REALI
1	[REDACTED]	[REDACTED]	(1) Proprieta' per 1/2 fino al 30/06/1980
2	[REDACTED]	[REDACTED]	(1) Proprieta' per 1/2 fino al 30/06/1980
DATI DERIVANTI DA			
del 01/09/1977 Voltura Variazione in atti dal 07/09/1981 Repertorio n.: 576 Registrazione: (n. 180)			

Situazione dell'immobile che ha originato il precedente dall'impianto meccanografico

N.	DATI IDENTIFICATIVI					DATI CLASSAMENTO				DATI DERIVANTI DA	
	Foglio	Particella	Sub	Porz	Qualità Classe	Superficie(m²)		Reddito			
						ha	are ca	Dominicale	Agrario		
1	2	4		-	INCOLT STER	2	40	20			Impianto meccanografico del 23/07/1976
Notifica											
						Partita	1389				

L'intestazione alla data della richiesta deriva dai seguenti atti:

Situazione degli intestati dall'impianto meccanografico

N.	DATI ANAGRAFICI	CODICE FISCALE	DIRITTI E ONERI REALI
1	[REDACTED]	[REDACTED]	(1) Proprieta' per 1/2 fino al 30/06/1980
2	[REDACTED]	[REDACTED]	(1) Proprieta' per 1/2 fino al 30/06/1980
DATI DERIVANTI DA			
Impianto meccanografico del 23/07/1976			

Unità immobiliari n. 1

Tributi erariali: Euro 0,90

Visura telematica

* Codice Fiscale Validato in Anagrafe Tributaria

Visura storica per immobile

Situazione degli atti informatizzati dall'impianto meccanografico al 06/06/2018

Data: 06/06/2018 - Ora: 10.55.30 Segue

Visura n.: T104308 Pag: 1

Dati della richiesta	Comune di LIPARI (Codice: E606F)
Catasto Terreni	Sezione di VULCANO (Provincia di MESSINA) Foglio: 2 Particella: 4

Numero di mappa soppresso dal 17/09/2014

N.	DATI IDENTIFICATIVI			DATI CLASSAMENTO				DATI DERIVANTI DA		
	Foglio	Particella	Sub	Porz	Qualità Classe	Superficie(m ²)	Deduz		Reddito	
						ha are ca			Dominicale	Agrario
1	2	4		-	SOPPRESSO	00 00				FRAZIONAMENTO del 17/09/2014 protocollo n. ME0313144 in atti dal 17/09/2014 presentato il 16/09/2014 (n. 313144.1/2014)
Notifica						Partita	0			

La soppressione ha originato e/o variato i seguenti immobili:

- foglio 2 particella 313 - foglio 2 particella 314

Situazione dell'Immobile dal 09/10/2001

N.	DATI IDENTIFICATIVI			DATI CLASSAMENTO				DATI DERIVANTI DA		
	Foglio	Particella	Sub	Porz	Qualità Classe	Superficie(m ²)	Deduz		Reddito	
						ha are ca			Dominicale	Agrario
1	2	4		-	INCOLT STER	1 80 10				FRAZIONAMENTO del 09/10/2001 protocollo n. 286239 in atti dal 09/10/2001 (n. 1.1/1987)
Notifica						Partita				

Sono stati inoltre variati i seguenti immobili:

- foglio 2 particella 207

Visura storica per immobile

Situazione degli atti informatizzati dall'impianto meccanografico al 06/06/2018

Data: 06/06/2018 - Ora: 10.55.30 Segue

Visura n.: T104308 Pag: 2

Situazione dell'Immobile dal 19/11/1981

N.	DATI IDENTIFICATIVI			DATI CLASSAMENTO					DATI DERIVANTI DA	
	Foglio	Particella	Sub	Porz	Qualità Classe	Superficie(m ²)	Deduz	Reddito		
						ha are ca		Dominicale		Agrario
1	2	4		-	INCOLT STER	1 99 90				FRAZIONAMENTO del 19/11/1981 in atti dal 18/11/1996 DV.2731/82 (n. 19.1/1981)
Notifica						Partita	2218			

Sono stati inoltre variati i seguenti immobili:

- foglio 2 particella 196 - foglio 2 particella 197

Situazione dell'Immobile dal 05/03/1979

N.	DATI IDENTIFICATIVI			DATI CLASSAMENTO					DATI DERIVANTI DA	
	Foglio	Particella	Sub	Porz	Qualità Classe	Superficie(m ²)	Deduz	Reddito		
						ha are ca		Dominicale		Agrario
1	2	4		-	INCOLT STER	2 10 10				FRAZIONAMENTO del 05/03/1979 in atti dal 15/11/1994 D. V. V. S.3/79 (n. 4.3/1979)
Notifica						Partita	2218			

Sono stati inoltre variati i seguenti immobili:

- foglio 2 particella 194 - foglio 2 particella 195

Situazione dell'Immobile dal 01/09/1977

N.	DATI IDENTIFICATIVI			DATI CLASSAMENTO					DATI DERIVANTI DA	
	Foglio	Particella	Sub	Porz	Qualità Classe	Superficie(m ²)	Deduz	Reddito		
						ha are ca		Dominicale		Agrario
1	2	4		-	INCOLT STER	2 34 12				Tabella di variazione del 01/09/1977 in atti dal 07/09/1981 (n. 180)
Notifica						Partita	1389			

Sono stati inoltre variati i seguenti immobili:

- foglio 2 particella 82 - foglio 2 particella 191

Visura storica per immobile

Situazione degli atti informatizzati dall'impianto meccanografico al 06/06/2018

Data: 06/06/2018 - Ora: 10.55.30 Segue

Visura n.: T104308 Pag: 3

Situazione dell'Immobile dall'impianto meccanografico

N.	DATI IDENTIFICATIVI			DATI CLASSAMENTO				DATI DERIVANTI DA		
	Foglio	Particella	Sub	Porz	Qualità Classe	Superficie(m ²)	Deduz	Reddito		
						ha are ca		Dominicale	Agrario	
1	2	4		-	INCOLT STER	2 40 20				Impianto meccanografico del 23/07/1976
Notifica						Partita	1389			

L'intestazione alla data della richiesta deriva dai seguenti atti:

Situazione degli intestati dal 14/01/2013

N.	DATI ANAGRAFICI	CODICE FISCALE	DIRITTI E ONERI REALI
1	[REDACTED]	[REDACTED]	(1) Proprieta' per 1/1 fino al 30/09/2008
DATI DERIVANTI DA		RETTIFICA DI INTESTAZIONE ALL'ATTUALITA' del 14/01/2013 protocollo n. ME0041627 Voltura in atti dal 19/02/2013 Repertorio n.: 1517 Rogante: PADERNI FRANCESCO Sede: LOCRI Registrazione: Sede: TRASCRIZ 2922/2013 CANC. ANNOT. (n. 4525.1/2013)	

Situazione degli intestati dal 30/11/2012

N.	DATI ANAGRAFICI	CODICE FISCALE	DIRITTI E ONERI REALI
1	[REDACTED]	[REDACTED]	(1) Proprieta' per 1/1 fino al 14/01/2013
DATI DERIVANTI DA		RETTIFICA DI INTESTAZIONE ALL'ATTUALITA' del 30/11/2012 protocollo n. ME0321364 Voltura in atti dal 18/12/2012 Repertorio n.: 1348 Rogante: PADERNI F. Sede: LOCRI Registrazione: Sede: TRASCRIZ.24793/2012 CANC. ANNOT. SCISSION (n. 34082.1/2012)	

Situazione degli intestati dal 30/09/2008

N.	DATI ANAGRAFICI	CODICE FISCALE	DIRITTI E ONERI REALI
1	[REDACTED]	[REDACTED]	(1) Proprieta' per 1/1 fino al 17/09/2014
DATI DERIVANTI DA		RETTIFICA DI INTESTAZIONE ALL'ATTUALITA' del 30/09/2008 protocollo n. ME0241812 in atti dal 15/11/2013 Rogante: FARINELLI Sede: MESSINA Registrazione: AP Sede: MESSINA n.: 8549 del 01/10/2008 SCISSIONE (n. 24121.1/2008)	

Situazione degli intestati dal 30/09/2008

N.	DATI ANAGRAFICI	CODICE FISCALE	DIRITTI E ONERI REALI
1	[REDACTED]	[REDACTED]	(1) Proprieta' per 1/1 fino al 30/11/2012
DATI DERIVANTI DA		RETTIFICA DI INTESTAZIONE ALL'ATTUALITA' del 30/09/2008 protocollo n. ME0356706 Voltura in atti dal 15/12/2008 Repertorio n.: 71070 Registrazione: Sede: TRASCRIZIONE 24329/2008 DA VERIFICARE (n. 64606.1/2008)	

Situazione degli intestati dal 30/09/2008

N.	DATI ANAGRAFICI	CODICE FISCALE	DIRITTI E ONERI REALI
1	[REDACTED]	[REDACTED]	(1) Proprieta' per 1/1 fino al 30/09/2008
DATI DERIVANTI DA		ISTRUMENTO (ATTO PUBBLICO) del 30/09/2008 Nota presentata con Modello Unico in atti dal 01/10/2008 Repertorio n.: 71070 Rogante: PADERNI GIOVANNI Sede: MESSINA Registrazione: Sede: ATTO DI SCISSIONE (Passaggi intermedi da esaminare) (n. 24329.1/2008)	

Visura storica per immobile

Situazione degli atti informatizzati dall'impianto meccanografico al 06/06/2018

Data: 06/06/2018 - Ora: 10.55.30 Segue

Visura n.: T104308 Pag: 4

Situazione degli intestati dal 16/06/2005

N.	DATI ANAGRAFICI	CODICE FISCALE	DIRITTI E ONERI REALI
1	[REDACTED]	[REDACTED]	(1) Proprieta' per 1/1 fino al 05/12/1995
DATI DERIVANTI DA		ISTRUMENTO (ATTO PUBBLICO) del 16/06/2005 protocollo n. ME0155175 Voltura in atti dal 29/09/2005 Repertorio n.: 65820 Rogante: PADERNI GIOVANNI Sede: MESSINA Registrazione: UU Sede: MESSINA del 20/06/2005 ATTO DI SCISSIONE (n. 17548.1/2005)	

Situazione degli intestati dal 18/04/1997

N.	DATI ANAGRAFICI	CODICE FISCALE	DIRITTI E ONERI REALI
1	[REDACTED]	[REDACTED]	(1) Proprieta' per 1000/1000 fino al 16/06/2005
DATI DERIVANTI DA		ISTRUMENTO (ATTO PUBBLICO) del 18/04/1997 Voltura in atti dal 04/02/2000 Repertorio n.: 244348 Rogante: C. IACCARINO Sede: NAPOLI Registrazione: UR Sede: NAPOLI n: 8227 del 07/05/1997 (n. 585.1/1999)	

Situazione degli intestati dal 05/12/1995

N.	DATI ANAGRAFICI	CODICE FISCALE	DIRITTI E ONERI REALI
1	[REDACTED]	[REDACTED]	(1) Proprieta' per 2/6 fino al 30/09/2008
2	[REDACTED]	[REDACTED]	(1) Proprieta' per 1/6 fino al 30/09/2008
3	[REDACTED]	[REDACTED]	(1) Proprieta' per 3/6 fino al 30/09/2008
DATI DERIVANTI DA		RETTIFICA DI INTESTAZIONE ALL'ATTUALITA' del 05/12/1995 protocollo n. ME0218047 Voltura in atti dal 15/12/2005 Repertorio n.: 47981 Registrazione: Sede: TRASCRIZIONE14258/05 DA VERIFICARE (n. 25630.1/2005)	

Situazione degli intestati dal 05/12/1995

N.	DATI ANAGRAFICI	CODICE FISCALE	DIRITTI E ONERI REALI
1	[REDACTED]	[REDACTED]	(1) Proprieta' per 1/1 fino al 18/04/1997
DATI DERIVANTI DA		ISTRUMENTO (ATTO PUBBLICO) del 05/12/1995 protocollo n. ME Trascrizione in atti dal 07/07/2005 Repertorio n.: 47981 Rogante: PADERNI GIOVANNI Sede: MESSINA Registrazione: Sede: FUSIONE DI SOCIETA' PER INCORPORAZIONE (Passaggi intermedi da esaminare) Rettifica la trasc. n.27831/1995 (n. 14251.2/2005)	

Situazione degli intestati dal 29/12/1983

N.	DATI ANAGRAFICI	CODICE FISCALE	DIRITTI E ONERI REALI
1	[REDACTED]	[REDACTED]	fino al 05/12/1995
DATI DERIVANTI DA		TESTAMENTO OLOGRAFO del 29/12/1983 Voltura in atti dal 22/06/1990 Repertorio n.: 1229 Rogante: MICHELE GIUFFRIDA Sede: LIPARI Registrazione: Sede: LIPARI Volume: 114 n: 121 del 19/01/1984 (n. 6031.1/1984)	

Situazione degli intestati dal 30/06/1980

N.	DATI ANAGRAFICI	CODICE FISCALE	DIRITTI E ONERI REALI
1	[REDACTED]	[REDACTED]	PROPRIETARIO PER 1/2 fino al 29/12/1983
2	[REDACTED]	[REDACTED]	PROPRIETARIO PER 1/2 fino al 29/12/1983
DATI DERIVANTI DA		TESTAMENTO OLOGRAFO del 30/06/1980 in atti dal 22/06/1990 Rogante: MAURIZIO GIANNOTTI Sede: LIPARI Registrazione: Sede: LIPARI Volume: 110 n: 689 del 19/09/1980 (n. 613.1/1981)	

Situazione degli intestati dall'impianto meccanografico

N.	DATI ANAGRAFICI	CODICE FISCALE	DIRITTI E ONERI REALI
1	[REDACTED]	[REDACTED]	(1) Proprieta' per 1/2 fino al 30/06/1980

Visura storica per immobile

Situazione degli atti informatizzati dall'impianto meccanografico al 06/06/2018

Data: 06/06/2018 - Ora: 10.55.30

Fine

Visura n.: T104308 Pag: 5

2		(1) Proprieta' per 1/2 fino al 30/06/1980
DATI DERIVANTI DA	Impianto meccanografico del 23/07/1976	

Unità immobiliari n. 1

Tributi erariali: Euro 0,90

Visura telematica

* Codice Fiscale Validato in Anagrafe Tributaria



Visura storica per immobile

Situazione degli atti informatizzati dall'impianto meccanografico al 06/06/2018

Data: 06/06/2018 - Ora: 10.56.20 Segue

Visura n.: T104962 Pag: 1

Dati della richiesta	Comune di LIPARI (Codice: E606F)
Catasto Terreni	Sezione di VULCANO (Provincia di MESSINA) Foglio: 2 Particella: 82

Numero di mappa soppresso dal 16/11/2001

N.	DATI IDENTIFICATIVI			DATI CLASSAMENTO					DATI DERIVANTI DA	
	Foglio	Particella	Sub	Porz	Qualità Classe	Superficie(m²)	Deduz	Reddito		
								Dominicale		Agrario
1	2	82		-	SOPPRESSO	ha are ca 00 00				Tabella di variazione del 16/11/2001 protocollo n. 346432 in atti dal 16/11/2001 (n. 3497.1/2001)
Notifica				Partita		0				
Annotazioni		unita alle particelle:12								

La soppressione ha originato e/o variato i seguenti immobili:

- foglio 2 particella 22 - foglio 2 particella 207 - foglio 2 particella 25 - foglio 2 particella 12

Area di enti urbani e promiscui dal 04/02/1988

N.	DATI IDENTIFICATIVI			DATI CLASSAMENTO					DATI DERIVANTI DA	
	Foglio	Particella	Sub	Porz	Qualità Classe	Superficie(m²)	Deduz	Reddito		
								Dominicale		Agrario
1	2	82		-	ENTE URBANO	ha are ca 06 08				VARIAZIONE CON PARTICELLA del 04/02/1988 in atti dal 16/12/1996 TM.121257/85 (n. 900402.26/1988)
Notifica				Partita		1				
Annotazioni		comprende il n.191 e varia di destinazione								

Situazione dell'Immobile dal 01/09/1977

N.	DATI IDENTIFICATIVI			DATI CLASSAMENTO					DATI DERIVANTI DA	
	Foglio	Particella	Sub	Porz	Qualità Classe	Superficie(m²)	Deduz	Reddito		
								Dominicale		Agrario
1	2	82		-	FU D ACCERT	ha are ca 05 90				Tabella di variazione del 01/09/1977 in atti dal 07/09/1981 (n. 180)

Visura storica per immobile

Situazione degli atti informatizzati dall'impianto meccanografico al 06/06/2018

Data: 06/06/2018 - Ora: 10.56.20

Segue

Visura n.: T104962 Pag: 2

Notifica		Partita	1389		
----------	--	---------	------	--	--

Sono stati inoltre variati i seguenti immobili:

- foglio 2 particella 4 - foglio 2 particella 191

L'intestazione alla data della richiesta deriva dai seguenti atti:

Situazione degli intestati dal 01/09/1977

N.	DATI ANAGRAFICI	CODICE FISCALE	DIRITTI E ONERI REALI
1	[REDACTED]		(1) Proprieta' per 1/2 fino al 21/08/1974
2	[REDACTED]		(1) Proprieta' per 1/2 fino al 21/08/1974
DATI DERIVANTI DA del 01/09/1977 Voltura Variazione in atti dal 07/09/1981 Repertorio n.: 576 Registrazione: (n. 180)			

Situazione degli intestati relativa ad atto del 20/08/1975 (antecedente all'impianto meccanografico)

N.	DATI ANAGRAFICI	CODICE FISCALE	DIRITTI E ONERI REALI
1	[REDACTED]	[REDACTED]	Comproprietario fino al 04/02/1988
2	[REDACTED]	[REDACTED]	Comproprietario fino al 04/02/1988
DATI DERIVANTI DA ISTRUMENTO (ATTO PUBBLICO) del 20/08/1975 Voltura in atti dal 08/03/1989 Repertorio n.: 4029 Rogante: GIOVANNI PAINO Registrazione: Sede: LIPARI Volume: 105 n: 489 del 20/08/1975 (n. 7393.1/1975)			

Situazione degli intestati relativa ad atto del 21/08/1974 (antecedente all'impianto meccanografico)

N.	DATI ANAGRAFICI	CODICE FISCALE	DIRITTI E ONERI REALI
1	[REDACTED]	[REDACTED]	fino al 20/08/1975
DATI DERIVANTI DA ISTRUMENTO (ATTO PUBBLICO) del 21/08/1974 Voltura in atti dal 17/03/1987 Repertorio n.: 3799 Rogante: GIOVANNI PAJNO Registrazione: UR Sede: LIPARI Volume: 104 n: 603 del 21/08/1974 (n. 904874)			

Situazione dell'immobile che ha originato il precedente dall'impianto meccanografico

N.	DATI IDENTIFICATIVI				DATI CLASSAMENTO				DATI DERIVANTI DA	
	Foglio	Particella	Sub	Porz	Qualità Classe	Superficie(m²) ha are ca	Deduz	Reddito		
								Dominicale		Agrario
1	2	4		-	INCULTI STER	2 40 20				Impianto meccanografico del 23/07/1976
Notifica				Partita		1389				

L'intestazione alla data della richiesta deriva dai seguenti atti:

Visura storica per immobile

Situazione degli atti informatizzati dall'impianto meccanografico al 06/06/2018

Data: 06/06/2018 - Ora: 10.56.20 Fine

Visura n.: T104962 Pag: 3

Situazione degli intestati dall'impianto meccanografico


N.	DATI ANAGRAFICI	CODICE FISCALE	DIRITTI E ONERI REALI
1			(1) Proprieta' per 1/2 fino al 30/06/1980
2			(1) Proprieta' per 1/2 fino al 30/06/1980
DATI DERIVANTI DA		Impianto meccanografico del 23/07/1976	

Unità immobiliari n. 1

Tributi erariali: Euro 0,90

Visura telematica

* Codice Fiscale Validato in Anagrafe Tributaria



Visura storica per immobile

Situazione degli atti informatizzati dall'impianto meccanografico al 06/06/2018

Data: 06/06/2018 - Ora: 10.58.36

Segue

Visura n.: T106578 Pag: 1

Dati della richiesta	Comune di LIPARI (Codice: E606F)
	Sezione di VULCANO (Provincia di MESSINA)
Catasto Terreni	Foglio: 2 Particella: 313

INTESTATO

1			(1) Proprieta' per 1/1
---	--	--	------------------------

Situazione dell'Immobile dal 17/09/2014

N.	DATI IDENTIFICATIVI			DATI CLASSAMENTO					DATI DERIVANTI DA		
	Foglio	Particella	Sub	Porz	Qualità Classe	Superficie(m²)		Deduz		Reddito	
						ha	are ca			Dominicale	Agrario
1	2	313		-	INCOLT STER	1	75 50				Variazione del 16/09/2014 protocollo n. ME0313144 in atti dal 17/09/2014 presentato il 16/09/2014 (n. 313144.1/2014)
Notifica				Partita							
Annotazioni		di immobile: atto di aggiornamento non conforme all'art. 1, comma 8, d.m. n. 701/94									

Sono stati inoltre variati i seguenti immobili:

- foglio 2 particella 314

Situazione dell'Immobile dal 17/09/2014

N.	DATI IDENTIFICATIVI			DATI CLASSAMENTO					DATI DERIVANTI DA		
	Foglio	Particella	Sub	Porz	Qualità Classe	Superficie(m²)		Deduz		Reddito	
						ha	are ca			Dominicale	Agrario
1	2	313		-	INCOLT STER	1	75 50				FRAZIONAMENTO del 17/09/2014 protocollo n. ME0313144 in atti dal 17/09/2014 presentato il 16/09/2014 (n. 313144.1/2014)
Notifica				Partita							

Nella variazione sono stati soppressi i seguenti immobili:

- foglio 2 particella 4

Sono stati inoltre variati i seguenti immobili:

- foglio 2 particella 314

L'intestazione alla data della richiesta deriva dai seguenti atti:

Visura storica per immobile

Situazione degli atti informatizzati dall'impianto meccanografico al 06/06/2018

Data: 06/06/2018 - Ora: 10.58.36

Segue

Visura n.: T106578 Pag: 2

Situazione degli intestati dal 17/09/2014

N.	DATI ANAGRAFICI	CODICE FISCALE	DIRITTI E ONERI REALI
1			(1) Proprieta' per 1/1
DATI DERIVANTI DA FRAZIONAMENTO del 17/09/2014 protocollo n. ME0313144 in atti dal 17/09/2014 Registrazione: presentato il 16/09/2014 (n. 313144.1/2014)			

Situazione dell'immobile che ha originato il precedente dal 09/10/2001

N.	DATI IDENTIFICATIVI				DATI CLASSAMENTO				DATI DERIVANTI DA		
	Foglio	Particella	Sub	Porz	Qualità Classe	Superficie(m ²)		Deduz		Reddito	
						ha	are			ca	Dominicale
1	2	4		-	INCOLT STER	1	80	10			FRAZIONAMENTO del 09/10/2001 protocollo n. 286239 in atti dal 09/10/2001 (n. 1.1/1987)
Notifica				Partita							

Sono stati inoltre variati i seguenti immobili:

- foglio 2 particella 207

Situazione dell'Immobile dal 19/11/1981

N.	DATI IDENTIFICATIVI				DATI CLASSAMENTO				DATI DERIVANTI DA		
	Foglio	Particella	Sub	Porz	Qualità Classe	Superficie(m ²)		Deduz		Reddito	
						ha	are			ca	Dominicale
1	2	4		-	INCOLT STER	1	99	90			FRAZIONAMENTO del 19/11/1981 in atti dal 18/11/1996 DV.2731/82 (n. 19.1/1981)
Notifica				Partita				2218			

Sono stati inoltre variati i seguenti immobili:

- foglio 2 particella 196 - foglio 2 particella 197

Situazione dell'Immobile dal 05/03/1979

N.	DATI IDENTIFICATIVI				DATI CLASSAMENTO				DATI DERIVANTI DA		
	Foglio	Particella	Sub	Porz	Qualità Classe	Superficie(m ²)		Deduz		Reddito	
						ha	are			ca	Dominicale
1	2	4		-	INCOLT STER	2	10	10			FRAZIONAMENTO del 05/03/1979 in atti dal 15/11/1994 D. V. V. S.3/79 (n. 4.3/1979)

Visura storica per immobile

Situazione degli atti informatizzati dall'impianto meccanografico al 06/06/2018

Data: 06/06/2018 - Ora: 10.58.36

Segue

Visura n.: T106578 Pag: 3

Notifica		Partita	2218		
----------	--	---------	------	--	--

Sono stati inoltre variati i seguenti immobili:

- foglio 2 particella 194 - foglio 2 particella 195

Situazione dell'Immobile dal 01/09/1977

N.	DATI IDENTIFICATIVI			DATI CLASSAMENTO					DATI DERIVANTI DA		
	Foglio	Particella	Sub	Porz	Qualità Classe	Superficie(m²)		Deduz		Reddito	
						ha	are ca			Dominicale	Agrario
1	2	4		-	INCOLT STER	2	34 12				Tabella di variazione del 01/09/1977 in atti dal 07/09/1981 (n. 180)

Notifica		Partita	1389		
----------	--	---------	------	--	--

Sono stati inoltre variati i seguenti immobili:

- foglio 2 particella 82 - foglio 2 particella 191

Situazione dell'Immobile dall'impianto meccanografico

N.	DATI IDENTIFICATIVI			DATI CLASSAMENTO					DATI DERIVANTI DA		
	Foglio	Particella	Sub	Porz	Qualità Classe	Superficie(m²)		Deduz		Reddito	
						ha	are ca			Dominicale	Agrario
1	2	4		-	INCOLT STER	2	40 20				Impianto meccanografico del 23/07/1976

Notifica		Partita	1389		
----------	--	---------	------	--	--

L'intestazione alla data della richiesta deriva dai seguenti atti:

Situazione degli intestati dal 14/01/2013

N.	DATI ANAGRAFICI	CODICE FISCALE	DIRITTI E ONERI REALI
1	[REDACTED]	[REDACTED]	(1) Proprietà per 1/1 fino al 30/09/2008
DATI DERIVANTI DA		RETTIFICA DI INTESTAZIONE ALL'ATTUALITÀ del 14/01/2013 protocollo n. ME0041627 Voltura in atti dal 19/02/2013 Repertorio n.: 1517 Rogante: PADERNI FRANCESCO Sede: LOCRI Registrazione: Sede: TRASCRIZ 2922/2013 CANC. ANNOT. (n. 4525.1/2013)	

Situazione degli intestati dal 30/11/2012

N.	DATI ANAGRAFICI	CODICE FISCALE	DIRITTI E ONERI REALI
1	[REDACTED]	[REDACTED]	(1) Proprietà per 1/1 fino al 14/01/2013
DATI DERIVANTI DA		RETTIFICA DI INTESTAZIONE ALL'ATTUALITÀ del 30/11/2012 protocollo n. ME0321364 Voltura in atti dal 18/12/2012 Repertorio n.: 1348 Rogante: PADERNI F. Sede: LOCRI Registrazione: Sede: TRASCRIZ.24793/2012 CANC. ANNOT. SCISSION (n. 34082.1/2012)	

Visura storica per immobile

Situazione degli atti informatizzati dall'impianto meccanografico al 06/06/2018

Data: 06/06/2018 - Ora: 10.58.36

Segue

Visura n.: T106578 Pag: 4

Situazione degli intestati dal 30/09/2008

N.	DATI ANAGRAFICI	CODICE FISCALE	DIRITTI E ONERI REALI
1	[REDACTED]	[REDACTED]	(1) Proprieta' per 1/1 fino al 17/09/2014
DATI DERIVANTI DA		RETTIFICA DI INTESTAZIONE ALL'ATTUALITA' del 30/09/2008 protocollo n. ME0241812 in atti dal 15/11/2013 Rogante: FARINELLI Sede: MESSINA Registrazione: AP Sede: MESSINA n: 8549 del 01/10/2008 SCISSIONE (n. 24121.1/2008)	

Situazione degli intestati dal 30/09/2008

N.	DATI ANAGRAFICI	CODICE FISCALE	DIRITTI E ONERI REALI
1	[REDACTED]	[REDACTED]	(1) Proprieta' per 1/1 fino al 30/11/2012
DATI DERIVANTI DA		RETTIFICA DI INTESTAZIONE ALL'ATTUALITA' del 30/09/2008 protocollo n. ME0356706 Voltura in atti dal 15/12/2008 Repertorio n.: 71070 Registrazione: Sede: TRASCRIZIONE 24329/2008 DA VERIFICARE (n. 64606.1/2008)	

Situazione degli intestati dal 30/09/2008

N.	DATI ANAGRAFICI	CODICE FISCALE	DIRITTI E ONERI REALI
1	[REDACTED]	[REDACTED]	(1) Proprieta' per 1/1 fino al 30/09/2008
DATI DERIVANTI DA		ISTRUMENTO (ATTO PUBBLICO) del 30/09/2008 Nota presentata con Modello Unico in atti dal 01/10/2008 Repertorio n.: 71070 Rogante: PADERNI GIOVANNI Sede: MESSINA Registrazione: Sede: ATTO DI SCISSIONE (Passaggi intermedi da esaminare) (n. 24329.1/2008)	

Situazione degli intestati dal 16/06/2005

N.	DATI ANAGRAFICI	CODICE FISCALE	DIRITTI E ONERI REALI
1	[REDACTED]	[REDACTED]	(1) Proprieta' per 1/1 fino al 05/12/1995
DATI DERIVANTI DA		ISTRUMENTO (ATTO PUBBLICO) del 16/06/2005 protocollo n. ME0155175 Voltura in atti dal 29/09/2005 Repertorio n.: 65820 Rogante: PADERNI GIOVANNI Sede: MESSINA Registrazione: UU Sede: MESSINA del 20/06/2005 ATTO DI SCISSIONE (n. 17548.1/2005)	

Situazione degli intestati dal 18/04/1997

N.	DATI ANAGRAFICI	CODICE FISCALE	DIRITTI E ONERI REALI
1	[REDACTED]	[REDACTED]	(1) Proprieta' per 1000/1000 fino al 16/06/2005
DATI DERIVANTI DA		ISTRUMENTO (ATTO PUBBLICO) del 18/04/1997 Voltura in atti dal 04/02/2000 Repertorio n.: 244348 Rogante: C. IACCARINO Sede: NAPOLI Registrazione: UR Sede: NAPOLI n: 8227 del 07/05/1997 (n. 585.1/1999)	

Situazione degli intestati dal 05/12/1995

N.	DATI ANAGRAFICI	CODICE FISCALE	DIRITTI E ONERI REALI
1	[REDACTED]	[REDACTED]	(1) Proprieta' per 2/6 fino al 30/09/2008
2	[REDACTED]	[REDACTED]	(1) Proprieta' per 1/6 fino al 30/09/2008
3	[REDACTED]	[REDACTED]	(1) Proprieta' per 3/6 fino al 30/09/2008
DATI DERIVANTI DA		RETTIFICA DI INTESTAZIONE ALL'ATTUALITA' del 05/12/1995 protocollo n. ME0218047 Voltura in atti dal 15/12/2005 Repertorio n.: 47981 Registrazione: Sede: TRASCRIZIONE14258/05 DA VERIFICARE (n. 25630.1/2005)	

Situazione degli intestati dal 05/12/1995

N.	DATI ANAGRAFICI	CODICE FISCALE	DIRITTI E ONERI REALI
1	[REDACTED]	[REDACTED]	(1) Proprieta' per 1/1 fino al 18/04/1997

Visura storica per immobile

Situazione degli atti informatizzati dall'impianto meccanografico al 06/06/2018

DATI DERIVANTI DA	ISTRUMENTO (ATTO PUBBLICO) del 05/12/1995 protocollo n. ME Trascrizione in atti dal 07/07/2005 Repertorio n.: 47981 Rogante: PADERNI GIOVANNI Sede: MESSINA Registrazione: Sede: FUSIONE DI SOCIETA' PER INCORPORAZIONE (Passaggi intermedi da esaminare) Rettifica la trasc. n.27831/1995 (n. 14251.2/2005)
-------------------	---

Situazione degli intestati dal 29/12/1983

N.	DATI ANAGRAFICI	CODICE FISCALE	DIRITTI E ONERI REALI
1	[REDACTED]	[REDACTED]	fino al 05/12/1995
DATI DERIVANTI DA	TESTAMENTO OLOGRAFO del 29/12/1983 Voltura in atti dal 22/06/1990 Repertorio n.: 1229 Rogante: MICHELE GIUFFRIDA Sede: LIPARI Registrazione: Sede: LIPARI Volume: 114 n: 121 del 19/01/1984 (n. 6031.1/1984)		

Situazione degli intestati dal 30/06/1980

N.	DATI ANAGRAFICI	CODICE FISCALE	DIRITTI E ONERI REALI
1	[REDACTED]	[REDACTED]	PROPRIETARIO PER 1/2 fino al 29/12/1983
2	[REDACTED]	[REDACTED]	PROPRIETARIO PER 1/2 fino al 29/12/1983
DATI DERIVANTI DA	TESTAMENTO OLOGRAFO del 30/06/1980 in atti dal 22/06/1990 Rogante: MAURIZIO GIANNOTTI Sede: LIPARI Registrazione: Sede: LIPARI Volume: 110 n: 689 del 19/09/1980 (n. 613.1/1981)		

Situazione degli intestati dall'impianto meccanografico

N.	DATI ANAGRAFICI	CODICE FISCALE	DIRITTI E ONERI REALI
1	[REDACTED]	[REDACTED]	(1) Proprieta' per 1/2 fino al 30/06/1980
2	[REDACTED]	[REDACTED]	(1) Proprieta' per 1/2 fino al 30/06/1980
DATI DERIVANTI DA	Impianto meccanografico del 23/07/1976		

Unità immobiliari n. 1

Tributi erariali: Euro 0,90

Visura telematica

* Codice Fiscale Validato in Anagrafe Tributaria



Visura storica per immobile

Data: 06/06/2018 - Ora: 11.01.21

Segue

Visura n.: T108606 Pag: 1

Situazione degli atti informatizzati dall'impianto meccanografico al 06/06/2018

Dati della richiesta	Comune di LIPARI (Codice: E606F)
Catasto Terreni	Sezione di VULCANO (Provincia di MESSINA) Foglio: 2 Particella: 314

INTESTATO

1	COMUNE DI LIPARI con sede in LIPARI	00387830839*	(1) Proprieta' per 1/1
---	-------------------------------------	--------------	------------------------

Situazione dell'Immobile dal 17/09/2014

N.	DATI IDENTIFICATIVI			DATI CLASSAMENTO					DATI DERIVANTI DA	
	Foglio	Particella	Sub	Porz	Qualità Classe	Superficie(m²)	Deduz	Reddito		
						ha are ca		Dominicale		Agrario
1	2	314		-	INCOLT STER	04 60				Variazione del 16/09/2014 protocollo n. ME0313144 in atti dal 17/09/2014 presentato il 16/09/2014 (n. 313144.1/2014)
Notifica				Partita						
Annotazioni		di immobile: sr - atto di aggiornamento non conforme all'art. 1, comma 8, d.m. n. 701/94								

Sono stati inoltre variati i seguenti immobili:

- foglio 2 particella 313

Situazione dell'Immobile dal 17/09/2014

N.	DATI IDENTIFICATIVI			DATI CLASSAMENTO					DATI DERIVANTI DA	
	Foglio	Particella	Sub	Porz	Qualità Classe	Superficie(m²)	Deduz	Reddito		
						ha are ca		Dominicale		Agrario
1	2	314		-	INCOLT STER	04 60				FRAZIONAMENTO del 17/09/2014 protocollo n. ME0313144 in atti dal 17/09/2014 presentato il 16/09/2014 (n. 313144.1/2014)
Notifica				Partita						
Annotazioni		di immobile: sr								

Nella variazione sono stati soppressi i seguenti immobili:

- foglio 2 particella 4

Sono stati inoltre variati i seguenti immobili:

- foglio 2 particella 313

L'intestazione alla data della richiesta deriva dai seguenti atti:

Visura storica per immobile

Situazione degli atti informatizzati dall'impianto meccanografico al 06/06/2018

Data: 06/06/2018 - Ora: 11.01.21

Segue

Visura n.: T108606 Pag: 2

Situazione degli intestati dal 22/10/2014

N.	DATI ANAGRAFICI	CODICE FISCALE	DIRITTI E ONERI REALI
1			(1) Proprieta' per 1/1
DATI DERIVANTI DA		VOLTURA D'UFFICIO del 22/10/2014 protocollo n. ME0344596 Voltura in atti dal 18/11/2014 Repertorio n.: 1718 Rogante: ASS. REG. Sede: PALERMO Registrazione: Sede: TRASCRIZ.20347/2014 (n. 20852.1/2014)	

Situazione degli intestati dal 17/09/2014

N.	DATI ANAGRAFICI	CODICE FISCALE	DIRITTI E ONERI REALI
1			(1) Proprieta' per 1/1 fino al 22/10/2014
DATI DERIVANTI DA		FRAZIONAMENTO del 17/09/2014 protocollo n. ME0313144 in atti dal 17/09/2014 Registrazione: presentato il 16/09/2014 (n. 313144.1/2014)	

Situazione dell'immobile che ha originato il precedente dal 09/10/2001

N.	DATI IDENTIFICATIVI			DATI CLASSAMENTO				DATI DERIVANTI DA
	Foglio	Particella	Sub	Porz	Qualità Classe	Superficie(m²)	Deduz	
						ha are ca		Dominicale Agrario
1	2	4		-	INCOLT STER	1 80 10		
Notifica				Partita				FRAZIONAMENTO del 09/10/2001 protocollo n. 286239 in atti dal 09/10/2001 (n. 1.1/1987)

Sono stati inoltre variati i seguenti immobili:

- foglio 2 particella 207

Situazione dell'Immobile dal 19/11/1981

N.	DATI IDENTIFICATIVI			DATI CLASSAMENTO				DATI DERIVANTI DA
	Foglio	Particella	Sub	Porz	Qualità Classe	Superficie(m²)	Deduz	
						ha are ca		Dominicale Agrario
1	2	4		-	INCOLT STER	1 99 90		
Notifica				Partita		2218		FRAZIONAMENTO del 19/11/1981 in atti dal 18/11/1996 DV.2731/82 (n. 19.1/1981)

Sono stati inoltre variati i seguenti immobili:

- foglio 2 particella 196 - foglio 2 particella 197

Visura storica per immobile

Situazione degli atti informatizzati dall'impianto meccanografico al 06/06/2018

Situazione dell'Immobile dal 05/03/1979

N.	DATI IDENTIFICATIVI				DATI CLASSAMENTO				DATI DERIVANTI DA		
	Foglio	Particella	Sub	Porz	Qualità Classe	Superficie(m ²)		Deduz		Reddito	
						ha	are ca			Dominicale	Agrario
1	2	4	-		INCOLT STER	2	10 10				FRAZIONAMENTO del 05/03/1979 in atti dal 15/11/1994 D. V. V. S.3/79 (n. 4.3/1979)
Notifica						Partita	2218				

Sono stati inoltre variati i seguenti immobili:

- foglio 2 particella 194 - foglio 2 particella 195

Situazione dell'Immobile dal 01/09/1977

N.	DATI IDENTIFICATIVI				DATI CLASSAMENTO				DATI DERIVANTI DA		
	Foglio	Particella	Sub	Porz	Qualità Classe	Superficie(m ²)		Deduz		Reddito	
						ha	are ca			Dominicale	Agrario
1	2	4	-		INCOLT STER	2	34 12				Tabella di variazione del 01/09/1977 in atti dal 07/09/1981 (n. 180)
Notifica						Partita	1389				

Sono stati inoltre variati i seguenti immobili:

- foglio 2 particella 82 - foglio 2 particella 191

Situazione dell'Immobile dall'impianto meccanografico

N.	DATI IDENTIFICATIVI				DATI CLASSAMENTO				DATI DERIVANTI DA		
	Foglio	Particella	Sub	Porz	Qualità Classe	Superficie(m ²)		Deduz		Reddito	
						ha	are ca			Dominicale	Agrario
1	2	4	-		INCOLT STER	2	40 20				Impianto meccanografico del 23/07/1976
Notifica						Partita	1389				

L'intestazione alla data della richiesta deriva dai seguenti atti:

Situazione degli intestati dal 14/01/2013

N.	DATI ANAGRAFICI	CODICE FISCALE	DIRITTI E ONERI REALI
1	[REDACTED]	[REDACTED]	(1) Proprieta' per 1/1 fino al 30/09/2008

Visura storica per immobile

Situazione degli atti informatizzati dall'impianto meccanografico al 06/06/2018

Data: 06/06/2018 - Ora: 11.01.21

Segue

Visura n.: T108606 Pag: 4

DATI DERIVANTI DA	RETTIFICA DI INTESTAZIONE ALL'ATTUALITA' del 14/01/2013 protocollo n. ME0041627 Voltura in atti dal 19/02/2013 Repertorio n.: 1517 Rogante: PADERNI FRANCESCO Sede: LOCRI Registrazione: Sede: TRASCRIZ 2922/2013 CANC. ANNOT. (n. 4525.1/2013)		
-------------------	--	--	--

Situazione degli intestati dal 30/11/2012

N.	DATI ANAGRAFICI	CODICE FISCALE	DIRITTI E ONERI REALI
1	[REDACTED]	[REDACTED]	(1) Proprieta' per 1/1 fino al 14/01/2013
DATI DERIVANTI DA	RETTIFICA DI INTESTAZIONE ALL'ATTUALITA' del 30/11/2012 protocollo n. ME0321364 Voltura in atti dal 18/12/2012 Repertorio n.: 1348 Rogante: PADERNI F. Sede: LOCRI Registrazione: Sede: TRASCRIZ.24793/2012 CANC. ANNOT. SCISSION (n. 34082.1/2012)		

Situazione degli intestati dal 30/09/2008

N.	DATI ANAGRAFICI	CODICE FISCALE	DIRITTI E ONERI REALI
1	[REDACTED]	[REDACTED]	(1) Proprieta' per 1/1 fino al 17/09/2014
DATI DERIVANTI DA	RETTIFICA DI INTESTAZIONE ALL'ATTUALITA' del 30/09/2008 protocollo n. ME0241812 in atti dal 15/11/2013 Rogante: FARINELLI Sede: MESSINA Registrazione: AP Sede: MESSINA n: 8549 del 01/10/2008 SCISSIONE (n. 24121.1/2008)		

Situazione degli intestati dal 30/09/2008

N.	DATI ANAGRAFICI	CODICE FISCALE	DIRITTI E ONERI REALI
1	[REDACTED]	[REDACTED]	(1) Proprieta' per 1/1 fino al 30/11/2012
DATI DERIVANTI DA	RETTIFICA DI INTESTAZIONE ALL'ATTUALITA' del 30/09/2008 protocollo n. ME0356706 Voltura in atti dal 15/12/2008 Repertorio n.: 71070 Registrazione: Sede: TRASCRIZIONE 24329/2008 DA VERIFICARE (n. 64606.1/2008)		

Situazione degli intestati dal 30/09/2008

N.	DATI ANAGRAFICI	CODICE FISCALE	DIRITTI E ONERI REALI
1	[REDACTED]	[REDACTED]	(1) Proprieta' per 1/1 fino al 30/09/2008
DATI DERIVANTI DA	ISTRUMENTO (ATTO PUBBLICO) del 30/09/2008 Nota presentata con Modello Unico in atti dal 01/10/2008 Repertorio n.: 71070 Rogante: PADERNI GIOVANNI Sede: MESSINA Registrazione: Sede: ATTO DI SCISSIONE (Passaggi intermedi da esaminare) (n. 24329.1/2008)		

Situazione degli intestati dal 16/06/2005

N.	DATI ANAGRAFICI	CODICE FISCALE	DIRITTI E ONERI REALI
1	[REDACTED]	[REDACTED]	(1) Proprieta' per 1/1 fino al 05/12/1995
DATI DERIVANTI DA	ISTRUMENTO (ATTO PUBBLICO) del 16/06/2005 protocollo n. ME0155175 Voltura in atti dal 29/09/2005 Repertorio n.: 65820 Rogante: PADERNI GIOVANNI Sede: MESSINA Registrazione: UU Sede: MESSINA del 20/06/2005 ATTO DI SCISSIONE (n. 17548.1/2005)		

Situazione degli intestati dal 18/04/1997

N.	DATI ANAGRAFICI	CODICE FISCALE	DIRITTI E ONERI REALI
1	[REDACTED]	[REDACTED]	(1) Proprieta' per 1000/1000 fino al 16/06/2005
DATI DERIVANTI DA	ISTRUMENTO (ATTO PUBBLICO) del 18/04/1997 Voltura in atti dal 04/02/2000 Repertorio n.: 244348 Rogante: C. IACCARINO Sede: NAPOLI Registrazione: UR Sede: NAPOLI n: 8227 del 07/05/1997 (n. 585.1/1999)		

Situazione degli intestati dal 05/12/1995

N.	DATI ANAGRAFICI	CODICE FISCALE	DIRITTI E ONERI REALI
1	[REDACTED]	[REDACTED]	(1) Proprieta' per 2/6 fino al 30/09/2008
2	[REDACTED]	[REDACTED]	(1) Proprieta' per 1/6 fino al 30/09/2008

Visura storica per immobile

Situazione degli atti informatizzati dall'impianto meccanografico al 06/06/2018

Data: 06/06/2018 - Ora: 11.01.21 Fine

Visura n.: T108606 Pag: 5

3			(1) Proprieta' per 3/6 fino al 30/09/2008
DATI DERIVANTI DA	RETTIFICA DI INTESTAZIONE ALL'ATTUALITA' del 05/12/1995 protocollo n. ME0218047 Voltura in atti dal 15/12/2005 Repertorio n.: 47981 Registrazione: Sede: TRASCRIZIONE14258/05 DA VERIFICARE (n. 25630.1/2005)		

Situazione degli intestati dal 05/12/1995

N.	DATI ANAGRAFICI	CODICE FISCALE	DIRITTI E ONERI REALI
1			(1) Proprieta' per 1/1 fino al 18/04/1997
DATI DERIVANTI DA	ISTRUMENTO (ATTO PUBBLICO) del 05/12/1995 protocollo n. ME Trascrizione in atti dal 07/07/2005 Repertorio n.: 47981 Rogante: PADERNI GIOVANNI Sede: MESSINA Registrazione: Sede: FUSIONE DI SOCIETA' PER INCORPORAZIONE (Passaggi intermedi da esaminare) Rettifica la trasc. n.27831/1995 (n. 14251.2/2005)		

Situazione degli intestati dal 29/12/1983

N.	DATI ANAGRAFICI	CODICE FISCALE	DIRITTI E ONERI REALI
1			fino al 05/12/1995
DATI DERIVANTI DA	TESTAMENTO OLOGRAFO del 29/12/1983 Voltura in atti dal 22/06/1990 Repertorio n.: 1229 Rogante: MICHELE GIUFFRIDA Sede: LIPARI Registrazione: Sede: LIPARI Volume: 114 n: 121 del 19/01/1984 (n. 6031.1/1984)		

Situazione degli intestati dal 30/06/1980

N.	DATI ANAGRAFICI	CODICE FISCALE	DIRITTI E ONERI REALI
1			PROPRIETARIO PER 1/2 fino al 29/12/1983
2			PROPRIETARIO PER 1/2 fino al 29/12/1983
DATI DERIVANTI DA	TESTAMENTO OLOGRAFO del 30/06/1980 in atti dal 22/06/1990 Rogante: MAURIZIO GIANNOTTI Sede: LIPARI Registrazione: Sede: LIPARI Volume: 110 n: 689 del 19/09/1980 (n. 613.1/1981)		

Situazione degli intestati dall'impianto meccanografico


N.	DATI ANAGRAFICI	CODICE FISCALE	DIRITTI E ONERI REALI
1			(1) Proprieta' per 1/2 fino al 30/06/1980
2			(1) Proprieta' per 1/2 fino al 30/06/1980
DATI DERIVANTI DA	Impianto meccanografico del 23/07/1976		

Unità immobiliari n. 1

Tributi erariali: Euro 0,90

Visura telematica

* Codice Fiscale Validato in Anagrafe Tributaria



Visura storica per immobile

Data: 06/06/2018 - Ora: 11.03.08

Segue

Visura n.: T109894 Pag: 1

Situazione degli atti informatizzati dall'impianto meccanografico al 06/06/2018

Dati della richiesta	Comune di LIPARI (Codice: E606F)
Catasto Terreni	Sezione di VULCANO (Provincia di MESSINA) Foglio: 2 Particella: 207

Numero di mappa soppresso dal 16/11/2001

N.	DATI IDENTIFICATIVI			DATI CLASSAMENTO				DATI DERIVANTI DA		
	Foglio	Particella	Sub	Porz	Qualità Classe	Superficie(m ²)	Deduz		Reddito	
						ha are ca			Dominicale	Agrario
1	2	207	-	-	SOPPRESSO	00 00				Tabella di variazione del 16/11/2001 protocollo n. 346432 in atti dal 16/11/2001 (n. 3497.1/2001)
Notifica				Partita		0				
Annotazioni		unita alle particelle:12								

La soppressione ha originato e/o variato i seguenti immobili:

- foglio 2 particella 22 - foglio 2 particella 25 - foglio 2 particella 82 - foglio 2 particella 12

Situazione dell'Immobile dal 09/10/2001

N.	DATI IDENTIFICATIVI			DATI CLASSAMENTO				DATI DERIVANTI DA		
	Foglio	Particella	Sub	Porz	Qualità Classe	Superficie(m ²)	Deduz		Reddito	
						ha are ca			Dominicale	Agrario
1	2	207	-	-	INCOLT STER	19 80				FRAZIONAMENTO del 09/10/2001 protocollo n. 286239 in atti dal 09/10/2001 (n. 1.1/1987)
Notifica				Partita						

Sono stati inoltre variati i seguenti immobili:

- foglio 2 particella 4

L'intestazione alla data della richiesta deriva dai seguenti atti:

Situazione degli intestati dal 09/10/2001

N.	DATI ANAGRAFICI	CODICE FISCALE	DIRITTI E ONERI REALI
1	[REDACTED]	[REDACTED]	fino al 09/12/1997

Visura storica per immobile

Situazione degli atti informatizzati dall'impianto meccanografico al 06/06/2018

Data: 06/06/2018 - Ora: 11.03.09

Segue

Visura n.: T109894 Pag: 2

DATI DERIVANTI DA	FRAZIONAMENTO del 09/10/2001 protocollo n. 286239 in atti dal 09/10/2001 Registrazione: (n. 1.1/1987)
-------------------	---

Situazione degli intestati dal 09/12/1997

N.	DATI ANAGRAFICI	CODICE FISCALE	DIRITTI E ONERI REALI
1	[REDACTED]	[REDACTED]	(1) Proprietà per 1/1 fino al 16/11/2001
DATI DERIVANTI DA	ISTRUMENTO (ATTO PUBBLICO) del 09/12/1997 protocollo n. 363742 Voltura in atti dal 16/11/2001 Repertorio n.: 9516 Rogante: NOT. TORINA F. Sede: ROMA Registrazione: UR Sede: ROMA n: 9999999 del 29/12/1997 C/VENDITA (n. 324075.1/2000)		

Situazione dell'immobile che ha originato il precedente dal 19/11/1981

N.	DATI IDENTIFICATIVI				DATI CLASSAMENTO				DATI DERIVANTI DA		
	Foglio	Particella	Sub	Porz	Qualità Classe	Superficie(m²)		Reddito			
						ha	are	ca		Dominicale	Agrario
1	2	4		-	INCOLT STER	1	99	90			FRAZIONAMENTO del 19/11/1981 in atti dal 18/11/1996 DV.2731/82 (n. 19.1/1981)
Notifica		Partita		2218							

Sono stati inoltre variati i seguenti immobili:

- foglio 2 particella 196 - foglio 2 particella 197

Situazione dell'Immobile dal 05/03/1979

N.	DATI IDENTIFICATIVI				DATI CLASSAMENTO				DATI DERIVANTI DA		
	Foglio	Particella	Sub	Porz	Qualità Classe	Superficie(m²)		Reddito			
						ha	are	ca		Dominicale	Agrario
1	2	4		-	INCOLT STER	2	10	10			FRAZIONAMENTO del 05/03/1979 in atti dal 15/11/1994 D. V. V. S.3/79 (n. 4.3/1979)
Notifica		Partita		2218							

Sono stati inoltre variati i seguenti immobili:

- foglio 2 particella 194 - foglio 2 particella 195

Situazione dell'Immobile dal 01/09/1977

N.	DATI IDENTIFICATIVI				DATI CLASSAMENTO				DATI DERIVANTI DA		
	Foglio	Particella	Sub	Porz	Qualità Classe	Superficie(m²)		Reddito			
						ha	are	ca		Dominicale	Agrario
1	2	4		-	INCOLT STER	2	34	12			Tabella di variazione del 01/09/1977 in atti dal 07/09/1981 (n. 180)

Visura storica per immobile

Situazione degli atti informatizzati dall'impianto meccanografico al 06/06/2018

Data: 06/06/2018 - Ora: 11.03.09

Segue

Visura n.: T109894 Pag: 3

Notifica	Partita	1389
----------	---------	------

Sono stati inoltre variati i seguenti immobili:
- foglio 2 particella 82 - foglio 2 particella 191

Situazione dell'Immobile dall'impianto meccanografico

N.	DATI IDENTIFICATIVI			DATI CLASSAMENTO				DATI DERIVANTI DA		
	Foglio	Particella	Sub	Porz	Qualità Classe	Superficie(m ²)		Reddito		
						ha are ca		Dominicale	Agrario	
1	2	4		-	INCOLT STER	2	40	20		Impianto meccanografico del 23/07/1976
Notifica	Partita	1389								

L'intestazione alla data della richiesta deriva dai seguenti atti:

Situazione degli intestati dal 16/06/2005

N.	DATI ANAGRAFICI	CODICE FISCALE	DIRITTI E ONERI REALI
1			(1) Proprieta' per 1/1 fino al 05/12/1995
DATI DERIVANTI DA		ISTRUMENTO (ATTO PUBBLICO) del 16/06/2005 protocollo n. ME0155175 Voltura in atti dal 29/09/2005 Repertorio n.: 65820 Rogante: PADERNI GIOVANNI Sede: MESSINA Registrazione: UU Sede: MESSINA del 20/06/2005 ATTO DI SCISSIONE (n. 17548.1/2005)	

Situazione degli intestati dal 18/04/1997

N.	DATI ANAGRAFICI	CODICE FISCALE	DIRITTI E ONERI REALI
1			(1) Proprieta' per 1000/1000 fino al 16/06/2005
DATI DERIVANTI DA		ISTRUMENTO (ATTO PUBBLICO) del 18/04/1997 Voltura in atti dal 04/02/2000 Repertorio n.: 244348 Rogante: C. IACCARINO Sede: NAPOLI Registrazione: UR Sede: NAPOLI n: 8227 del 07/05/1997 (n. 585.1/1999)	

Situazione degli intestati dal 05/12/1995

N.	DATI ANAGRAFICI	CODICE FISCALE	DIRITTI E ONERI REALI
1			(1) Proprieta' per 2/6 fino al 30/09/2008
2			(1) Proprieta' per 1/6 fino al 30/09/2008
3			(1) Proprieta' per 3/6 fino al 30/09/2008
DATI DERIVANTI DA		RETTIFICA DI INTESTAZIONE ALL'ATTUALITA' del 05/12/1995 protocollo n. ME0218047 Voltura in atti dal 15/12/2005 Repertorio n.: 47981 Registrazione: Sede: TRASCRIZIONE14258/05 DA VERIFICARE (n. 25630.1/2005)	

Situazione degli intestati dal 05/12/1995

N.	DATI ANAGRAFICI	CODICE FISCALE	DIRITTI E ONERI REALI
1			(1) Proprieta' per 1/1 fino al 18/04/1997

Visura storica per immobile

Situazione degli atti informatizzati dall'impianto meccanografico al 06/06/2018

Data: 06/06/2018 - Ora: 11.03.09 Finc

Visura n.: T109894 Pag: 4

DATI DERIVANTI DA	ISTRUMENTO (ATTO PUBBLICO) del 05/12/1995 protocollo n. ME Trascrizione in atti dal 07/07/2005 Repertorio n.: 47981 Rogante: PADERNI GIOVANNI Sede: MESSINA Registrazione: Sede: FUSIONE DI SOCIETA' PER INCORPORAZIONE (Passaggi intermedi da esaminare) Rettifica la trasc. n.27831/1995 (n. 14251.2/2005)		
--------------------------	---	--	--

Situazione degli intestati dal 29/12/1983

N.	DATI ANAGRAFICI	CODICE FISCALE	DIRITTI E ONERI REALI
1	[REDACTED]	[REDACTED]	fino al 05/12/1995
DATI DERIVANTI DA	TESTAMENTO OLOGRAFO del 29/12/1983 Voltura in atti dal 22/06/1990 Repertorio n.: 1229 Rogante: MICHELE GIUFFRIDA Sede: LIPARI Registrazione: Sede: LIPARI Volume: 114 n: 121 del 19/01/1984 (n. 6031.1/1984)		

Situazione degli intestati dal 30/06/1980

N.	DATI ANAGRAFICI	CODICE FISCALE	DIRITTI E ONERI REALI
1	[REDACTED]	[REDACTED]	PROPRIETARIO PER 1/2 fino al 29/12/1983
2	[REDACTED]	[REDACTED]	PROPRIETARIO PER 1/2 fino al 29/12/1983
DATI DERIVANTI DA	TESTAMENTO OLOGRAFO del 30/06/1980 in atti dal 22/06/1990 Rogante: MAURIZIO GIANNOTTI Sede: LIPARI Registrazione: Sede: LIPARI Volume: 110 n: 689 del 19/09/1980 (n. 613.1/1981)		

Situazione degli intestati dall'impianto meccanografico

N.	DATI ANAGRAFICI	CODICE FISCALE	DIRITTI E ONERI REALI
1	[REDACTED]	[REDACTED]	(1) Proprieta' per 1/2 fino al 30/06/1980
2	[REDACTED]	[REDACTED]	(1) Proprieta' per 1/2 fino al 30/06/1980
DATI DERIVANTI DA	Impianto meccanografico del 23/07/1976		

Unità immobiliari n. 1

Tributi erariali: Euro 0,90

Visura telematica

* Codice Fiscale Validato in Anagrafe Tributaria

Visura storica per immobile

Data: 06/06/2018 - Ora: 11.04.03

Segue

Visura n.: T110554 Pag: 1

Situazione degli atti informatizzati dall'impianto meccanografico al 06/06/2018

Dati della richiesta	Comune di LIPARI (Codice: E606F)
Catasto Terreni	Sezione di VULCANO (Provincia di MESSINA) Foglio: 2 Particella: 25

Numero di mappa soppresso dal 16/11/2001

N.	DATI IDENTIFICATIVI			DATI CLASSAMENTO					DATI DERIVANTI DA	
	Foglio	Particella	Sub	Porz	Qualità Classe	Superficie(m²) ha are ca	Deduz	Reddito		
								Dominicale		Agrario
1	2	25	-		SOPPRESSO	00 00				Tabella di variazione del 16/11/2001 protocollo n. 346432 in atti dal 16/11/2001 (n. 3497.1/2001)
Notifica				Partita	0					
Annotazioni		unita alle particelle:12								

La soppressione ha originato e/o variato i seguenti immobili:

- foglio 2 particella 22 - foglio 2 particella 207 - foglio 2 particella 82 - foglio 2 particella 12

Situazione dell'Immobile dall'impianto meccanografico

N.	DATI IDENTIFICATIVI			DATI CLASSAMENTO					DATI DERIVANTI DA	
	Foglio	Particella	Sub	Porz	Qualità Classe	Superficie(m²) ha are ca	Deduz	Reddito		
								Dominicale		Agrario
1	2	25	-		INCOLT STER	16 40				Impianto meccanografico del 23/07/1976
Notifica				Partita	784					

L'intestazione alla data della richiesta deriva dai seguenti atti:

Situazione degli intestati dal 25/05/1998

N.	DATI ANAGRAFICI	CODICE FISCALE	DIRITTI E ONERI REALI
1			(1) Proprieta' per 1/1 fino al 16/11/2001
DATI DERIVANTI DA		ISTRUMENTO (ATTO PUBBLICO) del 25/05/1998 protocollo n. 276909 Voltura in atti dal 04/10/2001 Repertorio n.: 153295 Rogante: CONTARTESE P. Sede: MESSINA Registrazione: Sede: COMPRAVENDITA (n. 5557.1/1998)	

Visura storica per immobile

Situazione degli atti informatizzati dall'impianto meccanografico al 06/06/2018

Data: 06/06/2018 - Ora: 11.04.03 Fine

Visura n.: T110554 Pag: 2

Situazione degli intestati dal 12/10/1994

N.	DATI ANAGRAFICI	CODICE FISCALE	DIRITTI E ONERI REALI
1	[REDACTED]	[REDACTED]	(1) Proprieta' per 1/2 fino al 25/05/1998
2	[REDACTED]	[REDACTED]	(1) Proprieta' per 1/2 fino al 25/05/1998
DATI DERIVANTI DA DENUNZIA (NEI PASSAGGI PER CAUSA DI MORTE) del 12/10/1994 protocollo n. 276848 in atti dal 04/10/2001 Registrazione: Sede: RIUNIONE D'USUFRUTTO (n. 1254.1/1998)			

Situazione degli intestati dal 12/11/1985

N.	DATI ANAGRAFICI	CODICE FISCALE	DIRITTI E ONERI REALI
1	[REDACTED]	[REDACTED]	USUFRUTTUARIO fino al 12/10/1994
2	[REDACTED]	[REDACTED]	NUDA PROPRIETARIA PER 1/2 fino al 12/10/1994
3	[REDACTED]	[REDACTED]	NUDO PROPRIETARIO PER 1/2 fino al 12/10/1994
DATI DERIVANTI DA ISTRUMENTO (ATTO PUBBLICO) del 12/11/1985 Voltura in atti dal 17/03/1987 Repertorio n.: 77854 Rogante: CONTARTESE PASQUAL Sede: MESSINA Registrazione: UR Sede: MESSINA n: 8138 del 02/12/1985 (n. 40286)			

Situazione degli intestati dal 08/09/1978

N.	DATI ANAGRAFICI	CODICE FISCALE	DIRITTI E ONERI REALI
1	[REDACTED]	[REDACTED]	(1) Proprieta' fino al 12/11/1985
DATI DERIVANTI DA ISTRUMENTO (ATTO PUBBLICO) del 08/09/1978 protocollo n. 32900 Voltura in atti dal 07/02/2002 Repertorio n.: 45807 Rogante: MAZZOLA MARIO Sede: TORINO Registrazione: UR Sede: TORINO n: 38338 del 13/09/1978 ESEGUITA AI SOLI FINI DELLA CONTINUITA' STORICA (n. 4922.1/1982)			

Situazione degli intestati dall'impianto meccanografico

N.	DATI ANAGRAFICI	CODICE FISCALE	DIRITTI E ONERI REALI
1	[REDACTED]	[REDACTED]	fino al 08/09/1978
DATI DERIVANTI DA Impianto meccanografico del 23/07/1976			

Unità immobiliari n. 1

Tributi erariali: Euro 0,90

Visura telematica

* Codice Fiscale Validato in Anagrafe Tributaria

Visura storica per immobile

Situazione degli atti informatizzati dall'impianto meccanografico al 06/06/2018

Data: 06/06/2018 - Ora: 11.04.58

Segue

Visura n.: T111229 Pag: 1

Dati della richiesta	Comune di LIPARI (Codice: E606F)
Catasto Terreni	Sezione di VULCANO (Provincia di MESSINA) Foglio: 2 Particella: 12

Area di enti urbani e promiscui dal 18/01/2018

N.	DATI IDENTIFICATIVI				DATI CLASSAMENTO				DATI DERIVANTI DA		
	Foglio	Particella	Sub	Porz	Qualità Classe	Superficie(m ²)		Deduz		Reddito	
						ha	are ca			Dominicale	Agrario
1	2	12		-	ENTE URBANO	66	29				FRAZIONAMENTO del 18/01/2018 protocollo n. ME0010671 in atti dal 18/01/2018 presentato il 18/01/2018 (n. 10671.1/2018)
Notifica						Partita	1				

Sono stati inoltre variati i seguenti immobili:

- foglio 2 particella 327 - foglio 2 particella 328 - foglio 2 particella 329

Mappali Fabbricati Correlati

Sezione - SezUrb 002 - Foglio 2 - Particella 12

Sezione - SezUrb 002 - Foglio 2 - Particella 88

Sezione - SezUrb 002 - Foglio 2 - Particella 99999

Area di enti urbani e promiscui dal 24/10/2011

N.	DATI IDENTIFICATIVI				DATI CLASSAMENTO				DATI DERIVANTI DA		
	Foglio	Particella	Sub	Porz	Qualità Classe	Superficie(m ²)		Deduz		Reddito	
						ha	are ca			Dominicale	Agrario
1	2	12		-	ENTE URBANO	74	08				Tipo mappale del 24/10/2011 protocollo n. ME0341482 in atti dal 24/10/2011 presentato il 21/10/2011 (n. 341482.1/2011)
Notifica						Partita	1				

Visura storica per immobile

Situazione degli atti informatizzati dall'impianto meccanografico al 06/06/2018

Data: 06/06/2018 - Ora: 11.04.58

Segue

Visura n.: T111229 Pag: 2

Area di enti urbani e promiscui dal 03/05/2007

N.	DATI IDENTIFICATIVI			DATI CLASSAMENTO					DATI DERIVANTI DA	
	Foglio	Particella	Sub	Porz	Qualità Classe	Superficie(m²)	Deduz	Reddito		
						ha are ca		Dominicale		Agrario
1	2	12		-	ENTE URBANO	74 08				VARIAZIONE IDENTIFICATIVI PER ALLINEAMENTO MAPPE del 03/05/2007 protocollo n. ME0172262 in atti dal 03/05/2007 (n. 66821.1/2007)
Notifica						Partita	1			

Area di enti urbani e promiscui dal 27/02/2007

N.	DATI IDENTIFICATIVI			DATI CLASSAMENTO					DATI DERIVANTI DA	
	Foglio	Particella	Sub	Porz	Qualità Classe	Superficie(m²)	Deduz	Reddito		
						ha are ca		Dominicale		Agrario
1	2	12		-	ENTE URBANO	74 08				VARIAZIONE IDENTIFICATIVI PER ALLINEAMENTO MAPPE del 27/02/2007 protocollo n. ME0038822 in atti dal 27/02/2007 (n. 2610.1/2007)
Notifica						Partita	1			

Area di enti urbani e promiscui dal 16/11/2001

N.	DATI IDENTIFICATIVI			DATI CLASSAMENTO					DATI DERIVANTI DA	
	Foglio	Particella	Sub	Porz	Qualità Classe	Superficie(m²)	Deduz	Reddito		
						ha are ca		Dominicale		Agrario
1	2	12		-	ENTE URBANO	74 08				Tabella di variazione del 16/11/2001 protocollo n. 346432 in atti dal 16/11/2001 (n. 3497.1/2001)
Notifica						Partita	1			
Annotazioni						comprende le particelle:22,207,25,82				

Nella variazione sono stati soppressi i seguenti immobili:

- foglio 2 particella 22 - foglio 2 particella 207 - foglio 2 particella 25 - foglio 2 particella 82

Visura storica per immobile

Data: 06/06/2018 - Ora: 11.04.58

Segue

Visura n.: T111229 Pag: 3

Situazione degli atti informatizzati dall'impianto meccanografico al 06/06/2018

Area di enti urbani e promiscui dal 27/10/1998

N.	DATI IDENTIFICATIVI				DATI CLASSAMENTO				DATI DERIVANTI DA	
	Foglio	Particella	Sub	Porz	Qualità Classe	Superficie(m²)	Deduz	Reddito		
						ha are ca		Dominicale		Agrario
1	2	12		-	ENTE URBANO	25 00				TIPO MAPPALE del 27/10/1998 in atti dal 27/10/1998 (n. 3729.1/1998)
Notifica						Partita	1			

Sono stati inoltre variati i seguenti immobili:

- foglio 2 particella 11

Area di enti urbani e promiscui dal 01/09/1977

N.	DATI IDENTIFICATIVI				DATI CLASSAMENTO				DATI DERIVANTI DA	
	Foglio	Particella	Sub	Porz	Qualità Classe	Superficie(m²)	Deduz	Reddito		
						ha are ca		Dominicale		Agrario
1	2	12		-	ENTE URBANO	25 00				Tabella di variazione del 01/09/1977 in atti dal 07/09/1981 (n. 180)
Notifica						Partita	1			

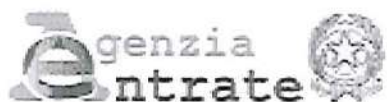
Situazione dell'Immobile dall'impianto meccanografico

N.	DATI IDENTIFICATIVI				DATI CLASSAMENTO				DATI DERIVANTI DA	
	Foglio	Particella	Sub	Porz	Qualità Classe	Superficie(m²)	Deduz	Reddito		
						ha are ca		Dominicale		Agrario
1	2	12		-	INCOLT STER	25 00				Impianto meccanografico del 23/07/1976
Notifica						Partita	387			

L'intestazione alla data della richiesta deriva dai seguenti atti:

Situazione degli intestati dall'impianto meccanografico

N.	DATI ANAGRAFICI	CODICE FISCALE	DIRITTI E ONERI REALI
1	[REDACTED]		fino al 01/09/1977
DATI DERIVANTI DA		Impianto meccanografico del 23/07/1976	



Direzione Provinciale di Messina
Ufficio Provinciale - Territorio
Servizi Catastali

Visura storica per immobile

Situazione degli atti informatizzati dall'impianto meccanografico al 06/06/2018

Data: 06/06/2018 - Ora: 11.04.58

Fine

Visura n.: T111229 Pag: 4

Unità immobiliari n. 1

Tributi erariali: Euro 0,90

Visura telematica

* Codice Fiscale Validato in Anagrafe Tributaria

Visura storica per immobile

Situazione degli atti informatizzati dall'impianto meccanografico al 06/06/2018

Data: 06/06/2018 - Ora: 11.06.54 Segue

Visura n.: T112602 Pag: 1

Dati della richiesta	Comune di LIPARI (Codice: E606F)
Catasto Terreni	Sezione di VULCANO (Provincia di MESSINA) Foglio: 2 Particella: 82

Numero di mappa soppresso dal 16/11/2001

N.	DATI IDENTIFICATIVI			DATI CLASSAMENTO					DATI DERIVANTI DA	
	Foglio	Particella	Sub	Porz	Qualità Classe	Superficie(m ²)	Deduz	Reddito		
						ha are ca		Dominicale		Agrario
1	2	82	-		SOPPRESSO	00 00				Tabella di variazione del 16/11/2001 protocollo n. 346432 in atti dal 16/11/2001 (n. 3497.1/2001)
Notifica						Partita	0			
Annotazioni				unita alle particelle:12						

La soppressione ha originato e/o variato i seguenti immobili:

- foglio 2 particella 22 - foglio 2 particella 207 - foglio 2 particella 25 - foglio 2 particella 12

Area di enti urbani e promiscui dal 04/02/1988

N.	DATI IDENTIFICATIVI			DATI CLASSAMENTO					DATI DERIVANTI DA	
	Foglio	Particella	Sub	Porz	Qualità Classe	Superficie(m ²)	Deduz	Reddito		
						ha are ca		Dominicale		Agrario
1	2	82	-		ENTE URBANO	06 08				VARIAZIONE CON PARTICELLA del 04/02/1988 in atti dal 16/12/1996 TM.121257/85 (n. 900402.26/1988)
Notifica						Partita	1			
Annotazioni				comprende il n.191 e varia di destinazione						

Situazione dell'Immobile dal 01/09/1977

N.	DATI IDENTIFICATIVI			DATI CLASSAMENTO					DATI DERIVANTI DA	
	Foglio	Particella	Sub	Porz	Qualità Classe	Superficie(m ²)	Deduz	Reddito		
						ha are ca		Dominicale		Agrario
1	2	82	-		FU D ACCERT	05 90				Tabella di variazione del 01/09/1977 in atti dal 07/09/1981 (n. 180)

Visura storica per immobile

Situazione degli atti informatizzati dall'impianto meccanografico al 06/06/2018

Data: 06/06/2018 - Ora: 11.06.54

Segue

Visura n.: T112602 Pag: 2

Notifica	Partita	1389
----------	---------	------

Sono stati inoltre variati i seguenti immobili:

- foglio 2 particella 4 - foglio 2 particella 191

L'intestazione alla data della richiesta deriva dai seguenti atti:

Situazione degli intestati dal 01/09/1977

N.	DATI ANAGRAFICI	CODICE FISCALE	DIRITTI E ONERI REALI
1	[REDACTED]		(1) Proprieta' per 1/2 fino al 21/08/1974
2	[REDACTED]		(1) Proprieta' per 1/2 fino al 21/08/1974
DATI DERIVANTI DA del 01/09/1977 Voltura Variazione in atti dal 07/09/1981 Repertorio n.: 576 Registrazione: (n. 180)			

Situazione degli intestati relativa ad atto del 20/08/1975 (antecedente all'impianto meccanografico)

N.	DATI ANAGRAFICI	CODICE FISCALE	DIRITTI E ONERI REALI
1	[REDACTED]	[REDACTED]	Comproprietario fino al 04/02/1988
2	[REDACTED]	[REDACTED]	Comproprietario fino al 04/02/1988
DATI DERIVANTI DA ISTRUMENTO (ATTO PUBBLICO) del 20/08/1975 Voltura in atti dal 08/03/1989 Repertorio n.: 4029 Rogante: GIOVANNI PAINO Registrazione: Sede: LIPARI Volume: 105 n: 489 del 20/08/1975 (n. 7393.1/1975)			

Situazione degli intestati relativa ad atto del 21/08/1974 (antecedente all'impianto meccanografico)

N.	DATI ANAGRAFICI	CODICE FISCALE	DIRITTI E ONERI REALI
1	[REDACTED]	[REDACTED]	fino al 20/08/1975
DATI DERIVANTI DA ISTRUMENTO (ATTO PUBBLICO) del 21/08/1974 Voltura in atti dal 17/03/1987 Repertorio n.: 3799 Rogante: GIOVANNI PAJNO Registrazione: UR Sede: LIPARI Volume: 104 n: 603 del 21/08/1974 (n. 904874)			

Situazione dell'immobile che ha originato il precedente dall'impianto meccanografico

N.	DATI IDENTIFICATIVI				DATI CLASSAMENTO				DATI DERIVANTI DA	
	Foglio	Particella	Sub	Porz	Qualità Classe	Superficie(m²)		Reddito		
						ha	are ca	Dominicale		Agrario
1	2	4	-		INCOLT STER	2	40	20		Impianto meccanografico del 23/07/1976
Notifica		Partita		1389						

L'intestazione alla data della richiesta deriva dai seguenti atti:

Visura storica per immobile

Situazione degli atti informatizzati dall'impianto meccanografico al 06/06/2018

Data: 06/06/2018 - Ora: 11.06.54

Fine

Visura n.: T112602 Pag: 3

Situazione degli intestati dall'impianto meccanografico


N.	DATI ANAGRAFICI	CODICE FISCALE	DIRITTI E ONERI REALI
1			(1) Proprieta' per 1/2 fino al 30/06/1980
2			(1) Proprieta' per 1/2 fino al 30/06/1980
DATI DERIVANTI DA		Impianto meccanografico del 23/07/1976	

Unità immobiliari n. 1

Tributi erariali: Euro 0,90

Visura telematica

* Codice Fiscale Validato in Anagrafe Tributaria




[← Sta. Informazio](#)

Area riservata

SISTER

 Utente:
 CRINDIC71M12639Q
 ESQ ESQ

 Ti trovi in: [Home dei Servizi](#) / [VALUTE / Ricerca dell'immobile](#) / [Elenco immobili](#)
 Convenzione: **CRINO DOULENICO (CONSULTAZIONI - PROFILO EJ)**
 Codice di Richiesta: **090083392015**


?

Ufficio provinciale di: MESSINA Territorio

Situazione aggiornata al : 05/06/2018


Dati della ricerca

 Catalogo: **Fallickelli**
 Comune di: **LIPARI Codice: E606**
 Foglio: **2 Particella: 12**
 Immobili individuali: **9**

- [Elenco immobili](#)
- [Nota](#)
- [Mappa](#)
- [Export Mappa](#)
- [Punti d'occhi](#)
- [Elaborato Planimetrico](#)
- [Repliego Vasare](#)
- [Cartina Ufficio](#)
- [Passa a Iscrizione](#)
- [Perfessione](#)
- [Assistenza](#)

Elenco immobili	FoglioCattedrallaSubalterno	Zona cens.Categoria	Classe	Consistenza	Bandita	Partita	Altri Dati
<input type="radio"/>	00022 12	1	LIPARI			Soppressa	
<input type="radio"/>	00022 12	2	LIPARI			Soppressa	
<input type="radio"/>	00022 12	3	LIPARI			Soppressa	
<input type="radio"/>	00022 12	4	LIPARI			Soppressa	
<input type="radio"/>	00022 12	5	LIPARI			Soppressa	
<input type="radio"/>	00022 12	6	LIPARI			Soppressa	
<input type="radio"/>	00022 12	7	LIPARI			Soppressa	
<input type="radio"/>	00022 12	8	LIPARI VIA VILCABELLO, SN Piano T-12	D/2		Euro: 29.544,00	
<input type="radio"/>	00022 12		LIPARI Piano - lit.			Soppressa	

[Innestati](#)
[Visura Per Immobile](#)
[Ricerca per Partita](#)
[Inchiro](#)



Visura storica per immobile

Situazione degli atti informatizzati dall'impianto meccanografico al 06/06/2018

Data: 06/06/2018 - Ora: 11.09.03 Segue

Visura n.: T114258 Pag: 1

Dati della richiesta	Comune di LIPARI (Codice: E606)
Catasto Fabbricati	Provincia di MESSINA Sez. Urb.: 002 Foglio: 2 Particella: 12 Sub.: 8

INTESTATO

1				(1) Proprieta' per 1/1
---	--	--	--	------------------------

Unità immobiliare dal 28/09/2012

N.	DATI IDENTIFICATIVI				DATI DI CLASSAMENTO							DATI DERIVANTI DA
	Sezione Urbana	Foglio	Particella	Sub	Zona Cens.	Micro Zona	Categoria	Classe	Consistenza	Superficie Catastale	Rendita	
1	002	2	12	8	2		D/2				Euro 29.544,00	VARIAZIONE NEL CLASSAMENTO del 28/09/2012 protocollo n. ME0234708 in atti dal 28/09/2012 VARIAZIONE DI CLASSAMENTO (n. 22655.1/2012)
Indirizzo		VIA VULCANELLO n. SN piano: T-1;										
Annotazioni		Classamento e rendita validati (D.M. 701/94)										

Mappali Terreni Correlati
Sezione F - Foglio 2 - Particella 12

Situazione dell'unità immobiliare dal 27/12/2011

N.	DATI IDENTIFICATIVI				DATI DI CLASSAMENTO							DATI DERIVANTI DA
	Sezione Urbana	Foglio	Particella	Sub	Zona Cens.	Micro Zona	Categoria	Classe	Consistenza	Superficie Catastale	Rendita	
1	002	2	12	8	2		D/2				Euro 29.544,00	AMPLIAMENTO del 27/12/2011 protocollo n. ME0441188 in atti dal 27/12/2011 AMPLIAMENTO (n. 88333.1/2011)
Indirizzo		, VIA VULCANELLO n. SN piano: T-1;										
Annotazioni		classamento e rendita proposti (D.M. 701/94)										

Visura storica per immobile

Situazione degli atti informatizzati dall'impianto meccanografico al 06/06/2018

Data: 06/06/2018 - Ora: 11.09.03 Segue

Visura n.: T114258 Pag: 2

Situazione degli intestati dal 27/12/2011

N.	DATI ANAGRAFICI	CODICE FISCALE	DIRITTI E ONERI REALI
1	[REDACTED]	[REDACTED]	(1) Proprietà per 1/1
DATI DERIVANTI DA AMPLIAMENTO del 27/12/2011 protocollo n. ME0441188 in atti dal 27/12/2011 Registrazione: AMPLIAMENTO (n. 88333.1/2011)			

Situazione dell'unità immobiliare che ha originato il precedente dal 25/10/2002

N.	DATI IDENTIFICATIVI				DATI DI CLASSAMENTO							DATI DERIVANTI DA
	Sezione Urbana	Foglio	Particella	Sub	Zona Cens.	Micro Zona	Categoria	Classe	Consistenza	Superficie Catastale	Rendita	
1	002	2	12	7	2		D/2				Euro 29.427,71	VARIAZIONE del 18/12/2001 protocollo n. 277999 in atti dal 25/10/2002 CONVALIDA CLASSAMENTO DOCFA (n. 416100.1/2001)
Indirizzo		VIA VULCANELLO n. SN piano: T;										

Situazione dell'unità immobiliare dal 18/12/2001

N.	DATI IDENTIFICATIVI				DATI DI CLASSAMENTO							DATI DERIVANTI DA
	Sezione Urbana	Foglio	Particella	Sub	Zona Cens.	Micro Zona	Categoria	Classe	Consistenza	Superficie Catastale	Rendita	
1	002	2	12	7	2		D/2				Euro 29.427,71 L. 56.980.000	VARIAZIONE del 18/12/2001 protocollo n. 416100 in atti dal 18/12/2001 FUSIONE- AMPLIAMENTO- DIVERSA DISTRIBUZIONE DEGLI SPAZI INTERNI- ABITAZIONE IN PARTE- ALBERGO (n. 5601.1/2001)
Indirizzo		, VIA VULCANELLO n. SN piano: T;										
Annotazioni		classamento proposto (D.M. 701/94)										

Situazione degli intestati dal 30/05/2005

N.	DATI ANAGRAFICI	CODICE FISCALE	DIRITTI E ONERI REALI
1	[REDACTED]	[REDACTED]	(1) Proprietà per 1/1 fino al 27/12/2011
DATI DERIVANTI DA RETTIFICA DI INTESTAZIONE ALL'ATTUALITA' del 30/05/2005 protocollo n. ME0060759 Voltura in atti dal 03/03/2009 Repertorio n.: 16390 Rogante: NOTAIO TORINA Sede: ROMA Registrazione: Sede: CONFER. IN SOC. TRASC.13532/09 RECL32922/ (n. 6954.1/2009)			

Visura storica per immobile

Situazione degli atti informatizzati dall'impianto meccanografico al 06/06/2018

Data: 06/06/2018 - Ora: 11.09.03 Fine

Visura n.: T114258 Pag: 3

Situazione degli intestati dal 18/12/2001

N.	DATI ANAGRAFICI	CODICE FISCALE	DIRITTI E ONERI REALI
1	[REDACTED]	[REDACTED]	(10) Oneri CIASCUNO PER I PROPRI DIRITTI fino al 30/05/2005
2	[REDACTED]	[REDACTED]	(10) Oneri CIASCUNO PER I PROPRI DIRITTI fino al 30/05/2005
DATI DERIVANTI DA		VARIAZIONE del 18/12/2001 protocollo n. 416100 in atti dal 18/12/2001 Registrazione: FUSIONE- AMPLIAMENTO- DIVERSA DISTRIBUZIONE DEGLI SPAZI INTERNI- ABITAZIONE IN PARTE- ALBERGO (n. 5601.1/2001)	

Per ulteriori variazioni richiedere le visure storiche dei seguenti immobili soppressi, originari del precedente:


- sezione urbana 002 foglio 2 particella 12 subalterno 1
- sezione urbana 002 foglio 2 particella 12 subalterno 2
- sezione urbana 002 foglio 2 particella 12 subalterno 3
- sezione urbana 002 foglio 2 particella 12 subalterno 4
- sezione urbana 002 foglio 2 particella 12 subalterno 5
- sezione urbana 002 foglio 2 particella 12 subalterno 6
- sezione urbana 002 foglio 2 particella 22 subalterno
- sezione urbana 002 foglio 2 particella 82 subalterno

Unità immobiliari n. 1

Tributi erariali: Euro 0,90

Visura telematica

* Codice Fiscale Validato in Anagrafe Tributaria



Visura storica per immobile

Situazione degli atti informatizzati dall'impianto meccanografico al 06/06/2018

Dati della richiesta	Comune di LIPARI (Codice: E606F)
Catasto Terreni	Sezione di VULCANO (Provincia di MESSINA)
	Foglio: 2 Particella: 195

INTESTATO

1		(1) Proprieta' per 1000/1000
---	--	------------------------------

Situazione dell'Immobile dal 05/03/1979

N.	DATI IDENTIFICATIVI				DATI CLASSAMENTO				DATI DERIVANTI DA	
	Foglio	Particella	Sub	Porz	Qualità Classe	Superficie(m ²) ha are ca	Deduz	Reddito		
								Dominicale		Agrario
1	2	195	-		INCOLT STER	02 00				FRAZIONAMENTO del 05/03/1979 in atti dal 15/11/1994 D. V. V. S.3/79 (n. 4.3/1979)
Notifica					Partita	2218				

Sono stati inoltre variati i seguenti immobili:

- foglio 2 particella 4 - foglio 2 particella 194

L'intestazione alla data della richiesta deriva dai seguenti atti:

Situazione degli intestati dal 18/04/1997

N.	DATI ANAGRAFICI	CODICE FISCALE	DIRITTI E ONERI REALI
1			(1) Proprieta' per 1000/1000
DATI DERIVANTI DA		ISTRUMENTO (ATTO PUBBLICO) del 18/04/1997 Voltura in atti dal 04/02/2000 Repertorio n.: 244348 Rogante: C. IACCARINO Sede: NAPOLI Registrazione: UR Sede: NAPOLI n: 8227 del 07/05/1997 (n. 585.1/1999)	

Situazione degli intestati dal 05/03/1979

N.	DATI ANAGRAFICI	CODICE FISCALE	DIRITTI E ONERI REALI
1			fino al 18/04/1997
DATI DERIVANTI DA		FRAZIONAMENTO del 05/03/1979 in atti dal 15/11/1994 Registrazione: D.V.V.S.3/79 (n. 4.3/1979)	

Visura storica per immobile

Situazione degli atti informatizzati dall'impianto meccanografico al 06/06/2018

Data: 06/06/2018 - Ora: 11.12.01 Fine

Visura n.: T116516 Pag: 2

Situazione dell'immobile che ha originato il precedente dal 01/09/1977

N.	DATI IDENTIFICATIVI				DATI CLASSAMENTO				DATI DERIVANTI DA	
	Foglio	Particella	Sub	Porz	Qualità Classe	Superficie(m ²)	Deduz	Reddito		
						ha are ca		Dominicale	Agrario	
1	2	4		-	INCOLT STER	2 34 12				Tabella di variazione del 01/09/1977 in atti dal 07/09/1981 (n. 180)
Notifica						Partita	1389			

Sono stati inoltre variati i seguenti immobili:

- foglio 2 particella 82 - foglio 2 particella 191

Situazione dell'Immobile dall'impianto meccanografico

N.	DATI IDENTIFICATIVI				DATI CLASSAMENTO				DATI DERIVANTI DA	
	Foglio	Particella	Sub	Porz	Qualità Classe	Superficie(m ²)	Deduz	Reddito		
						ha are ca		Dominicale	Agrario	
1	2	4		-	INCOLT STER	2 40 20				Impianto meccanografico del 23/07/1976
Notifica						Partita	1389			

L'intestazione alla data della richiesta deriva dai seguenti atti:

Situazione degli intestati dall'impianto meccanografico

N.	DATI ANAGRAFICI	CODICE FISCALE	DIRITTI E ONERI REALI
1			(1) Proprieta' per 1/2 fino al 30/06/1980
2			(1) Proprieta' per 1/2 fino al 30/06/1980
DATI DERIVANTI DA		Impianto meccanografico del 23/07/1976	

Unità immobiliari n. 1

Tributi erariali: Euro 0,90

Visura telematica

* Codice Fiscale Validato in Anagrafe Tributaria

400.21

Data: 06/06/2018 - Ora: 12.18.19 Fine

Visura n.: T166522 Pag: 1

Visura storica per immobile

Situazione degli atti informatizzati dall'impianto meccanografico al 06/06/2018

Dati della richiesta	Comune di LIPARI (Codice: E606F)
Catasto Terreni	Sezione di VULCANO (Provincia di MESSINA)
	Foglio: 2 Particella: 101

Numero di mappa soppresso dall'impianto meccanografico

N.	DATI IDENTIFICATIVI			DATI CLASSAMENTO					DATI DERIVANTI DA	
	Foglio	Particella	Sub	Porz	Qualità Classe	Superficie(m²) ha are ca	Deduz	Reddito		
								Dominicale		Agrario
1	2	101		-	SOPPRESSO	00 00				Impianto meccanografico del 23/07/1976
Notifica						Partita	0			

Unità immobiliari n. 1

Tributi erariali: Euro 0,90

Visura telematica

* Codice Fiscale Validato in Anagrafe Tributaria

