

Visura storica per immobile

Situazione degli atti informatizzati dall'impianto meccanografico al 11/06/2018

Dati della richiesta	Comune di LIPARI (Codice: E606A) Sezione di LIPARI (Provincia di MESSINA)
Catasto Terreni	Foglio: 38 Particella: 26

INTESTATI

1									(1) Proprieta' per 39/720
2									(1) Proprieta' per 39/720
3									(1) Proprieta' per 91/720
4									(1) Proprieta' per 39/720
5									(1) Proprieta' per 26/720
6									(1) Proprieta' per 26/720
7									(1) Proprieta' per 156/720
8									(1) Proprieta' per 26/720
9									(1) Proprieta' per 26/720
10									(1) Proprieta' per 156/720
11									(1) Proprieta' per 96/720

Situazione dell'Immobile relativa ad atto del 19/06/1937 (antecedente all' impianto meccanografico)

N.	DATI IDENTIFICATIVI			DATI CLASSAMENTO					DATI DERIVANTI DA	
	Foglio	Particella	Sub	Porz	Qualità Classe	Superficie(m²) ha are ca	Deduz	Reddito		
								Dominicale		Agrario
1	38	26		-	VIGNETO 3	09 90		Euro 5,11 L. 9.900	Euro 4,09 L. 7.920	ISTRUMENTO (ATTO PUBBLICO) del 19/06/1937 in atti dal 19/02/1987 (n. 19584)
Notifica				Partita		16949				
Riserve				1 Atti passaggi intermedi non esistenti						

Situazione dell'Immobile dall'impianto meccanografico

N.	DATI IDENTIFICATIVI			DATI CLASSAMENTO					DATI DERIVANTI DA	
	Foglio	Particella	Sub	Porz	Qualità Classe	Superficie(m²) ha are ca	Deduz	Reddito		
								Dominicale		Agrario
1	38	26		-	VIGNETO 3	09 90		L. 9.900	L. 7.920	Impianto meccanografico del 23/07/1976

Visura storica per immobile

Situazione degli atti informatizzati dall'impianto meccanografico al 11/06/2018

Data: 11/06/2018 - Ora: 11.29.15

Segue

Visura n.: T119628 Pag: 2

Notifica		Partita	2137
----------	--	---------	------

L'intestazione alla data della richiesta deriva dai seguenti atti:

Situazione degli intestati dal 22/08/1976

N.	DATI ANAGRAFICI	CODICE FISCALE	DIRITTI E ONERI REALI
1	[REDACTED]	[REDACTED]	(1) Proprieta' per 156/720
DATI DERIVANTI DA VOLTURA D'UFFICIO del 22/08/1976 protocollo n. ME0084641 in atti dal 29/05/2015 Registrazione: Sede: RETT.ANAGR.DA AUTOC. R. 81914/15 (n. 10681.1/2015)			

Situazione degli intestati dal 22/08/1976

N.	DATI ANAGRAFICI	CODICE FISCALE	DIRITTI E ONERI REALI
1	[REDACTED]	[REDACTED]	(1) Proprieta' per 39/720
2	[REDACTED]	[REDACTED]	(1) Proprieta' per 39/720
3	[REDACTED]	[REDACTED]	(1) Proprieta' per 91/720
4	[REDACTED]	[REDACTED]	(1) Proprieta' per 39/720
5	[REDACTED]	[REDACTED]	(1) Proprieta' per 26/720
6	[REDACTED]	[REDACTED]	(1) Proprieta' per 26/720
7	[REDACTED]	[REDACTED]	(1) Proprieta' per 26/720
8	[REDACTED]	[REDACTED]	(1) Proprieta' per 26/720
9	[REDACTED]	[REDACTED]	(1) Proprieta' per 26/720
10	[REDACTED]	[REDACTED]	(1) Proprieta' per 156/720
11	[REDACTED]	[REDACTED]	(1) Proprieta' per 96/720
DATI DERIVANTI DA DENUNZIA (NEI PASSAGGI PER CAUSA DI MORTE) del 22/08/1976 in atti dal 24/10/1991 Registrazione: Sede: LIPARI Volume: 189 n: 84 del 13/08/1984 (n. 7789.1/1984)			

Situazione degli intestati relativa ad atto del 01/11/1975 (antecedente all'impianto meccanografico)

N.	DATI ANAGRAFICI	CODICE FISCALE	DIRITTI E ONERI REALI
1	[REDACTED]	[REDACTED]	(1) Proprieta' per 13/240 fino al 22/08/1976
2	[REDACTED]	[REDACTED]	(1) Proprieta' per 13/240 fino al 22/08/1976
3	[REDACTED]	[REDACTED]	(1) Proprieta' per 13/240 fino al 22/08/1976
4	[REDACTED]	[REDACTED]	(1) Proprieta' per 13/240 fino al 22/08/1976
5	[REDACTED]	[REDACTED]	(1) Proprieta' per 52/240 fino al 22/08/1976
6	[REDACTED]	[REDACTED]	(1) Proprieta' per 52/240 fino al 22/08/1976
7	[REDACTED]	[REDACTED]	(1) Proprieta' per 52/240 fino al 22/08/1976
8	[REDACTED]	[REDACTED]	(1) Proprieta' per 32/240 fino al 22/08/1976
DATI DERIVANTI DA DENUNZIA (NEI PASSAGGI PER CAUSA DI MORTE) del 01/11/1975 in atti dal 23/10/1991 Registrazione: Sede: LIPARI Volume: 12 n: 325 del 22/08/1984 (n. 7788.1/1984)			

Situazione degli intestati relativa ad atto del 31/07/1971 (antecedente all'impianto meccanografico)

N.	DATI ANAGRAFICI	CODICE FISCALE	DIRITTI E ONERI REALI
1	[REDACTED]	[REDACTED]	(1) Proprieta' per 1/20 fino al 01/11/1975
2	[REDACTED]	[REDACTED]	(1) Proprieta' per 1/20 fino al 01/11/1975
3	[REDACTED]	[REDACTED]	(1) Proprieta' per 1/20 fino al 01/11/1975

Visura storica per immobile

Situazione degli atti informatizzati dall'impianto meccanografico al 11/06/2018

4				(1) Proprieta' per 1/20 fino al 01/11/1975
5				(1) Proprieta' per 4/20 fino al 01/11/1975
6				(1) Proprieta' per 4/20 fino al 01/11/1975
7				(1) Proprieta' per 4/20 fino al 01/11/1975
8			GFFMRA16P08E606L*	(1) Proprieta' per 4/20 fino al 01/11/1975
DATI DERIVANTI DA		DENUNZIA (NEI PASSAGGI PER CAUSA DI MORTE) del 31/07/1971 in atti dal 22/10/1991 Registrazione: Sede: LIPARI Volume: 189 n: 77 del 25/07/1984 (n. 6820.2/1984)		

Situazione degli intestati relativa ad atto del 20/09/1970 (antecedente all'impianto meccanografico)

N.	DATI ANAGRAFICI	CODICE FISCALE	DIRITTI E ONERI REALI
1			(1) Proprieta' per 1/5 fino al 31/07/1971
2			(1) Proprieta' per 1/5 fino al 31/07/1971
3			(1) Proprieta' per 1/5 fino al 31/07/1971
4			(1) Proprieta' per 1/5 fino al 31/07/1971
5			(1) Proprieta' per 1/5 fino al 31/07/1971
DATI DERIVANTI DA		DENUNZIA (NEI PASSAGGI PER CAUSA DI MORTE) del 20/09/1970 in atti dal 22/10/1991 Registrazione: Sede: LIPARI Volume: 189 n: 83 del 13/08/1984 (n. 7787.1/1984)	

Situazione degli intestati relativa ad atto del 19/06/1937 (antecedente all'impianto meccanografico)

N.	DATI ANAGRAFICI	CODICE FISCALE	DIRITTI E ONERI REALI
1			fino al 20/09/1970
DATI DERIVANTI DA		ISTRUMENTO (ATTO PUBBLICO) del 19/06/1937 Voltura in atti dal 19/02/1987 Repertorio n.: 5069 Rogante: GIACOMO MAGGIORE Sede: LIPARI Registrazione: UR Sede: LIPARI Volume: 84 n: 409 del 24/06/1937 (n. 19584)	

Situazione degli intestati dall'impianto meccanografico


N.	DATI ANAGRAFICI	CODICE FISCALE	DIRITTI E ONERI REALI
1			Comproprietario fino al 19/06/1937
2			Comproprietario fino al 19/06/1937
3			Comproprietario fino al 19/06/1937
4			Comproprietario fino al 19/06/1937
5			Comproprietario fino al 19/06/1937
DATI DERIVANTI DA		Impianto meccanografico del 23/07/1976	

Unità immobiliari n. 1

Tributi erariali: Euro 0,90

Visura telematica

* Codice Fiscale Validato in Anagrafe Tributaria



Visura storica per immobile

Situazione degli atti informatizzati dall'impianto meccanografico al 11/06/2018

Dati della richiesta	Comune di LIPARI (Codice: E606A)
Catasto Terreni	Sezione di LIPARI (Provincia di MESSINA) Foglio: 38 Particella: 28

INTESTATO

1	[REDACTED]	[REDACTED]	(1) Proprieta' per 100/100
---	------------	------------	----------------------------

Situazione dell'Immobile dall'impianto meccanografico

N.	DATI IDENTIFICATIVI			DATI CLASSAMENTO					DATI DERIVANTI DA	
	Foglio	Particella	Sub	Porz	Qualità Classe	Superficie(m²)	Deduz	Reddito		
1	38	28		-	SEMINATIVO 3	ha are ca 04 70		Dominicale Euro 0,44 L. 846	Agrario Euro 0,27 L. 517	Impianto meccanografico del 23/07/1976
Notifica						Partita	3039			

L'intestazione alla data della richiesta deriva dai seguenti atti:

Situazione degli intestati dal 16/08/1984

N.	DATI ANAGRAFICI	CODICE FISCALE	DIRITTI E ONERI REALI
1	[REDACTED]	[REDACTED]	(1) Proprieta' per 100/100
DATI DERIVANTI DA		ISTRUMENTO (ATTO PUBBLICO) del 16/08/1984 protocollo n. 195746 Voltura in atti dal 29/07/2002 Repertorio n.: 7416 Rogante: N. PAJNO Sede: LIPARI Registrazione: PU Sede: LIPARI n: 849 del 05/09/1984 DIVISIONE (n. 2743.1/2002)	

Situazione degli intestati dall'impianto meccanografico


N.	DATI ANAGRAFICI	CODICE FISCALE	DIRITTI E ONERI REALI
1	[REDACTED]	[REDACTED]	(1) Proprieta' per 1000/1000 fino al 16/08/1984
DATI DERIVANTI DA		Impianto meccanografico del 23/07/1976	

Unità immobiliari n. 1

Tributi erariali: Euro 0,90

Visura telematica

* Codice Fiscale Validato in Anagrafe Tributaria



Visura storica per immobile

Data: 11/06/2018 - Ora: 11.32.24 Fine

Visura n.: T122031 Pag: 1

Situazione degli atti informatizzati dall'impianto meccanografico al 11/06/2018

Dati della richiesta	Comune di LIPARI (Codice: E606A)
Catasto Terreni	Sezione di LIPARI (Provincia di MESSINA) Foglio: 38 Particella: 29

INTESTATO

1			(1) Proprieta' per 100/100
---	--	--	----------------------------

Situazione dell'Immobile dall'impianto meccanografico

N.	DATI IDENTIFICATIVI			DATI CLASSAMENTO					DATI DERIVANTI DA	
	Foglio	Particella	Sub	Porz	Qualità Classe	Superficie(m ²) ha are ca	Deduz	Reddito		
								Dominicale		Agrario
1	38	29		-	VIGNETO 3	03 70		Euro 1,91 L. 3.700	Euro 1,53 L. 2.960	Impianto meccanografico del 23/07/1976
Notifica						Partita	3039			

L'intestazione alla data della richiesta deriva dai seguenti atti:

Situazione degli intestati dal 16/08/1984

N.	DATI ANAGRAFICI	CODICE FISCALE	DIRITTI E ONERI REALI
1			(1) Proprieta' per 100/100
DATI DERIVANTI DA ISTRUMENTO (ATTO PUBBLICO) del 16/08/1984 protocollo n. 195746 Voltura in atti dal 29/07/2002 Repertorio n.: 7416 Rogante: N. PAJNO Sede: LIPARI Registrazione: PU Sede: LIPARI n: 849 del 05/09/1984 DIVISIONE (n. 2743.1/2002)			

Situazione degli intestati dall'impianto meccanografico


N.	DATI ANAGRAFICI	CODICE FISCALE	DIRITTI E ONERI REALI
1			(1) Proprieta' per 1000/1000 fino al 16/08/1984
DATI DERIVANTI DA Impianto meccanografico del 23/07/1976			

Unità immobiliari n. 1

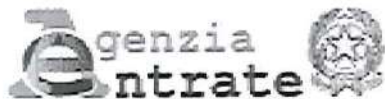
Tributi erariali: Euro 0,90

Visura telematica

* Codice Fiscale Validato in Anagrafe Tributaria



all. 6



Direzione Provinciale di Messina
Ufficio Provinciale - Territorio
Servizi Catastali

Data: 11/06/2018 - Ora: 11.37.31

Segue

Visura n.: T125777 Pag: 1

Visura storica per immobile

Situazione degli atti informatizzati dall'impianto meccanografico al 11/06/2018

Dati della richiesta	Comune di LIPARI (Codice: E606A)
	Sezione di LIPARI (Provincia di MESSINA)
Catasto Terreni	Foglio: 98 Particella: 668

Area di enti urbani e promiscui dal 03/02/2005

N.	DATI IDENTIFICATIVI				DATI CLASSAMENTO				DATI DERIVANTI DA	
	Foglio	Particella	Sub	Porz	Qualità Classe	Superficie(m ²)	Deduz	Reddito		
						ha arc ca		Dominicale		Agrario
1	98	668		-	ENTE URBANO	00 71				VARIAZIONE IDENTIFICATIVI PER ALLINEAMENTO MAPPE del 03/02/2005 protocollo n. ME0028744 in atti dal 03/02/2005 (n. 13702.1/2005)
Notifica					Partita		1			

Situazione dell'Immobile dall'impianto meccanografico

N.	DATI IDENTIFICATIVI				DATI CLASSAMENTO				DATI DERIVANTI DA	
	Foglio	Particella	Sub	Porz	Qualità Classe	Superficie(m ²)	Deduz	Reddito		
						ha arc ca		Dominicale		Agrario
1	98	668		-	FU D ACCERT	00 71				Impianto meccanografico del 23/07/1976
Notifica					Partita		11978			

L'intestazione alla data della richiesta deriva dai seguenti atti:

Situazione degli intestati dall'impianto meccanografico

N.	DATI ANAGRAFICI	CODICE FISCALE	DIRITTI E ONERI REALI
1	[REDACTED]		(1) Proprieta' per 1000/1000 fino al 03/02/2005
DATI DERIVANTI DA [REDACTED] impianto meccanografico del 23/07/1976			

Unità immobiliari n. 1

Tributi erariali: Euro 0,90



Direzione Provinciale di Messina
Ufficio Provinciale - Territorio
Servizi Catastali

Visura storica per immobile

Situazione degli atti informatizzati dall'impianto meccanografico al 11/06/2018

Data: 11/06/2018 - Ora: 11.37.31

Fine

Visura n.: T125777 Pag: 2

Visura telematica

* Codice Fiscale Validato in Anagrafe Tributaria

Visura per soggetto limitata ad un comune

Situazione degli atti informatizzati al 13/06/2018

Data: 13/06/2018 - Ora: 17.20.06

Segue

Visura n.: T301267 Pag: 2

2. Immobili siti nel Comune di LIPARI sezione di VULCANO(Codice E606F) - Catasto dei Terreni

N.	DATI IDENTIFICATIVI			DATI DI CLASSAMENTO						ALTRE INFORMAZIONI				
	Foglio	Particella	Sub	Porz	Qualità Classe	Superficie(m ²)			Deduz.	Reddito		Dati derivanti da	Dati ulteriori	
						ha	are	ca		Dominicale	Agrario			
1	2	195		-	INCOLT STER		02	00				FRAZIONAMENTO del 05/03/1979 in atti dal 15/11/1994 D. V. V. S.3/79 (n. 4.3/1979)		
2	2	271		-	INCOLT PROD	U	17	21	60		Euro 8,89 L. 17.216	Euro 17,78 L. 34.432	FRAZIONAMENTO del 24/12/1996 in atti dal 18/03/1997 (n. 3542.4/1996)	
3	3	281		-	INCOLT STER			01	18				Impianto meccanografico del 23/07/1976	
4	6	6		-	INCOLT STER		2	13	20				Impianto meccanografico del 23/07/1976	
5	6	12		-	PASCOLO	1	3	46	00		Euro 19,66	Euro 8,93	Variazione del 05/06/2017 protocollo n. ME0295884 in atti dal 14/12/2017 TRASMISSIONE DATI AGEA AI SENSI DEL DL 3.10.2006 N. 262 (n. 5072.1/2017)	Annotazione
6	6	32		-	PASC CESPUG	1		08	40		Euro 0,13 L. 252	Euro 0,09 L. 168	FRAZIONAMENTO del 09/09/1993 in atti dal 12/11/1994 (n. 2774.1/1993)	
7	6	35		-	PASC CESPUG	1		00	57		Euro 0,01 L. 17	Euro 0,01 L. 11	FRAZIONAMENTO del 09/09/1993 in atti dal 12/11/1994 (n. 2774.1/1993)	
8	6	41		-	FU D ACCERT			07	06				VARIAZIONE D'UFFICIO del 09/12/2011 protocollo n. ME0395696 in atti dal 09/12/2011 (n. 7437.1/2011)	Annotazione
9	6	53		-	PASC CESPUG	1		14	76		Euro 0,23 L. 443	Euro 0,15 L. 295	FRAZIONAMENTO del 12/11/1994 in atti dal 12/11/1994 (n. 518.1/1994)	
10	6	57		-	INCOLT PROD	U		74	73		Euro 0,39	Euro 0,77	VARIAZIONE D'UFFICIO del 15/01/2016 protocollo n. ME0004387 in atti dal 15/01/2016 REG. T. F.2898/03-10-93 RECL.2839/2016 (n. 71.1/2016)	Annotazione
11	6	60		-	PASC CESPUG	1		03	50		Euro 0,05 L. 105	Euro 0,04 L. 70	FRAZIONAMENTO del 12/11/1994 in atti dal 12/11/1994 (n. 2105.1/1994)	

Visura per soggetto

limitata ad un comune

Situazione degli atti informatizzati al 13/06/2018

12	6	61	-	PASC CESPUG	1		04	24	Euro 0,07 L. 127	Euro 0,04 L. 85	FRAZIONAMENTO del 12/11/1994 in atti dal 12/11/1994 (n. 2105.1/1994)	
13	6	64	-	PASC CESPUG	1		26	23	Euro 0,41 L. 787	Euro 0,27 L. 525	FRAZIONAMENTO del 12/11/1994 in atti dal 12/11/1994 (n. 2105.2/1994)	
14	6	65	-	PASC CESPUG	1		01	08	Euro 0,02 L. 32	Euro 0,01 L. 22	FRAZIONAMENTO del 12/11/1994 in atti dal 12/11/1994 (n. 2105.2/1994)	
15	6	81	-	PASC CESPUG	1	1	02	13	Euro 1,58 L. 3.064	Euro 1,05 L. 2.043	FRAZIONAMENTO del 16/05/1995 in atti dal 16/05/1995 (n. 1145.1/1995)	
16	7	21	-	INCOLT STER			2	15	57		RIORDINO FONDIARIO del 01/09/2010 protocollo n. ME0272173 in atti dal 01/09/2010 (n. 21295.1/2010)	Annotazione
17	7	22	-	INCOLT STER			19	30	82		RIORDINO FONDIARIO del 01/09/2010 protocollo n. ME0272181 in atti dal 01/09/2010 (n. 21297.1/2010)	Annotazione
18	7	23	-	PASCOLO	2		23	05	Euro 0,95 L. 1.844	Euro 0,60 L. 1.153	FRAZIONAMENTO del 28/08/1981 in atti dal 18/11/1996 DV.8467/81 (n. 9.1/1981)	
19	7	32	-	INCOLT STER				86	29		RIORDINO FONDIARIO del 01/09/2010 protocollo n. ME0272214 in atti dal 01/09/2010 (n. 21303.1/2010)	Annotazione
20	7	33	-	INCOLT STER			7	06	79		RIORDINO FONDIARIO del 01/09/2010 protocollo n. ME0272221 in atti dal 01/09/2010 (n. 21304.1/2010)	Annotazione
21	7	62	-	PASC CESPUG	1	1	62	40	Euro 2,52 L. 4.872	Euro 1,68 L. 3.248	Impianto meccanografico del 23/07/1976	
22	7	63	-	PASC CESPUG	1		16	00	Euro 0,25 L. 480	Euro 0,17 L. 320	Impianto meccanografico del 23/07/1976	
23	7	64	-	PASC CESPUG	1		24	40	Euro 0,38 L. 732	Euro 0,25 L. 488	Impianto meccanografico del 23/07/1976	
24	7	71	-	INCOLT STER				45	97		RIORDINO FONDIARIO del 01/09/2010 protocollo n. ME0272331 in atti dal 01/09/2010 (n. 21330.1/2010)	Annotazione

Visura per soggetto limitata ad un comune

Situazione degli atti informatizzati al 13/06/2018

Data: 13/06/2018 - Ora: 17.20.07

Segue

Visura n.: T301267 Pag: 4

25	9	2	AA	PASC CESPUG	1	1	97	63		Euro 3,06	Euro 2,04	Variazione del 05/06/2017 protocollo n. ME0295886 in atti dal 14/12/2017 TRASMISSIONE DATI AGEA AI SENSI DEL DL 3.10.2006 N. 262 (n. 5074.1/2017)	Annotazione
			AB	PASCOLO	1	34	34	37		Euro 195,11	Euro 88,69		
26	9	4	-	PASC CESPUG	1		45	50		Euro 0,70 L. 1.365	Euro 0,47 L. 910	Impianto meccanografico del 23/07/1976	
27	9	5	-	PASC CESPUG	2	1	22	60		Euro 0,63 L. 1.226	Euro 0,63 L. 1.226	Impianto meccanografico del 23/07/1976	
28	9	7	-	PASC CESPUG	1	39	35	80		Euro 60,98 L. 118.074	Euro 40,65 L. 78.716	FRAZIONAMENTO del 02/06/1978 in atti dal 17/03/1987 MACRI PELLIZZERI M (n. 17982)	
29	9	8	-	PASC CESPUG	1		28	40		Euro 0,44 L. 852	Euro 0,29 L. 568	Impianto meccanografico del 23/07/1976	
30	9	9	-	PASC CESPUG	1		15	80		Euro 0,24 L. 474	Euro 0,16 L. 316	Impianto meccanografico del 23/07/1976	

Immobile 5: Annotazione: di stadio: variazione culturale eseguita ai sensi del dl 3.10.2006 n. 262, convertito con modificazioni nella legge 24.11.2006 n. 286 e successive modificazioni (anno 2017) - eseguita a seguito di dichiarazione resa il 05/06/2017 all'organismo pagatore agea con la domanda agea. adu.2017.0262127 (scheda validazione/fascicolo prot. n. agea. caa5822.2017.0000095)

Immobile 8: Annotazione: di immobile: particella interessata da immobile urbano non ancora regolarizzato ai sensi del dl 78/2010 - al momento della presentazione del tm dovrà assumere l'identificativo già utilizzato al ceu

Immobile 10: Annotazione: di stadio: varia di superficie per mancata registrazione t.f.2898/93 recl.2839/2016

Immobile 16: Annotazione: di stadio: convenzione con il ministero delle infrastrutture e trasporti

Immobile 17: Annotazione: di stadio: convenzione con il ministero delle infrastrutture e trasporti

Immobile 19: Annotazione: di stadio: convenzione con il ministero delle infrastrutture e trasporti

Immobile 20: Annotazione: di stadio: convenzione con il ministero delle infrastrutture e trasporti

Immobile 24: Annotazione: di stadio: convenzione con il ministero delle infrastrutture e trasporti

Immobile 25: Annotazione: di stadio: variazione culturale eseguita ai sensi del dl 3.10.2006 n. 262, convertito con modificazioni nella legge 24.11.2006 n. 286 e successive modificazioni (anno 2017) - eseguita a seguito di dichiarazione resa il 05/06/2017 all'organismo pagatore agea con la domanda agea. adu.2017.0262127 (scheda validazione/fascicolo prot. n. agea. caa5822.2017.0000095)

Visura per soggetto limitata ad un comune

Situazione degli atti informatizzati al 13/06/2018

Data: 13/06/2018 - Ora: 17.20.07

Segue

Visura n.: T301267 Pag: 5

Totale: Superficie 135.18.07 Redditi: Dominicale Euro 296,70 Agrario Euro 164,77

Intestazione degli immobili indicati al n. 2

N.	DATI ANAGRAFICI	CODICE FISCALE	DIRITTI E ONERI REALI
1			(1) Proprieta' per 1000/1000
DATI DERIVANTI DA ISTRUMENTO (ATTO PUBBLICO) del 18/04/1997 Voltura in atti dal 04/02/2000 Repertorio n.: 244348 Rogante: C. IACCARINO Sede: NAPOLI Registrazione: UR Sede: NAPOLI n: 8227 del 07/05/1997 (n. 585.1/1999)			

3. Immobili siti nel Comune di LIPARI sezione di VULCANO(Codice E606F) - Catasto dei Terreni

N.	DATI IDENTIFICATIVI			DATI DI CLASSAMENTO						ALTRE INFORMAZIONI		
	Foglio	Particella	Sub	Porz.	Qualità Classe	Superficie(m²)		Deduz.	Reddito		Dati derivanti da	Dati ulteriori
						ha are ca			Dominicale	Agrario		
1	3	1148		-	PASC CESPUG	01	75		Euro 0,03	Euro 0,02	RIORDINO FONDIARIO del 01/09/2010 protocollo n. ME0271568 in atti dal 01/09/2010 (n. 21223.1/2010)	Riserve Annotazione

Immobile 1: Riserve: 1 Atti passaggi intermedi non esistenti

Annotazione: di stadio: convenzione con il ministero delle infrastrutture e trasporti

Intestazione degli immobili indicati al n. 3

N.	DATI ANAGRAFICI	CODICE FISCALE	DIRITTI E ONERI REALI
1			(1) Proprieta' per 1000/1000
DATI DERIVANTI DA ISTRUMENTO (ATTO PUBBLICO) del 18/04/1997 Voltura in atti dal 04/02/2000 Repertorio n.: 244348 Rogante: C. IACCARINO Sede: NAPOLI Registrazione: UR Sede: NAPOLI n: 8227 del 07/05/1997 (n. 585.2/1999)			

Visura per soggetto limitata ad un comune

Situazione degli atti informatizzati al 13/06/2018

Data: 13/06/2018 - Ora: 17.20.07

Segue

Visura n.: T301267 Pag: 6

4. Immobili siti nel Comune di LIPARI sezione di VULCANO(Codice E606F) - Catasto dei Terreni

N.	DATI IDENTIFICATIVI			DATI DI CLASSAMENTO							ALTRE INFORMAZIONI		
	Foglio	Particella	Sub	Porz	Qualità Classe		Superficie(m²)		Deduz.	Reddito		Dati derivanti da	Dati ulteriori
							ha are ca			Dominicale	Agrario		
1	21	53		-	PASC CESPUG	1	62	08		Euro 0,96	Euro 0,64	RIORDINO FONDIARIO del 02/09/2010 protocollo n. ME0274444 in atti dal 02/09/2010 (n. 21643.1/2010)	Annotazione
2	21	54		-	INCOLT PROD	U	37	23		Euro 0,19	Euro 0,38	RIORDINO FONDIARIO del 02/09/2010 protocollo n. ME0274448 in atti dal 02/09/2010 (n. 21645.1/2010)	Annotazione
3	21	98		-	PASC CESPUG	1	38	59		Euro 0,60	Euro 0,40	RIORDINO FONDIARIO del 02/09/2010 protocollo n. ME0274460 in atti dal 02/09/2010 (n. 21648.1/2010)	Annotazione
4	21	259		-	PASCOLO	2	37	94		Euro 1,57	Euro 0,98	RIORDINO FONDIARIO del 02/09/2010 protocollo n. ME0274591 in atti dal 02/09/2010 (n. 21734.1/2010)	Annotazione
5	21	261		-	PASCOLO	2	13	60		Euro 0,56	Euro 0,35	RIORDINO FONDIARIO del 02/09/2010 protocollo n. ME0274592 in atti dal 02/09/2010 (n. 21735.1/2010)	Annotazione

Immobile 1: Annotazione: di stadio: convenzione con il ministero delle infrastrutture e trasporti
Immobile 2: Annotazione: di stadio: convenzione con il ministero delle infrastrutture e trasporti
Immobile 3: Annotazione: di stadio: convenzione con il ministero delle infrastrutture e trasporti
Immobile 4: Annotazione: di stadio: convenzione con il ministero delle infrastrutture e trasporti
Immobile 5: Annotazione: di stadio: convenzione con il ministero delle infrastrutture e trasporti

Totale: Superficie 01.89.44 Redditi: Dominicale Euro 3,88 Agrario Euro 2,75

Visura per soggetto limitata ad un comune

Situazione degli atti informatizzati al 13/06/2018

Data: 13/06/2018 - Ora: 17.20.07

Segue

Visura n.: T301267 Pag: 7

Intestazione degli immobili indicati al n. 4

N.	DATI ANAGRAFICI	CODICE FISCALE	DIRITTI E ONERI REALI
1	[REDACTED]	[REDACTED]	(1) Proprieta' per 1000/1000
DATI DERIVANTI DA ISTRUMENTO (ATTO PUBBLICO) del 18/04/1997 Voltura in atti dal 04/02/2000 Repertorio n.: 244348 Rogante: C. IACCARINO Sede: NAPOLI Registrazione: UR Sede: NAPOLI n: 8227 del 07/05/1997 (n. 585.3/1999)			

5. Immobili siti nel Comune di LIPARI sezione di VULCANO(Codice E606F) - Catasto dei Terreni

N.	DATI IDENTIFICATIVI			DATI DI CLASSAMENTO								ALTRE INFORMAZIONI		
	Foglio	Particella	Sub	Porz.	Qualità Classe		Superficie(m ²)			Deduz.	Reddito		Dati derivanti da	Dati ulteriori
							ha	are	ca		Dominicale	Agrario		
1	9	1		-	INCOLT PROD	U	2	64	00		Euro 1,36 L. 2.640	Euro 2,73 L. 5.280	ISTRUMENTO (ATTO PUBBLICO) del 18/04/1997 in atti dal 04/02/2000 (n. 585.4/1999)	Riserve
2	9	3		-	INCOLT PROD	U	15	96	90		Euro 8,25 L. 15.969	Euro 16,49 L. 31.938	ISTRUMENTO (ATTO PUBBLICO) del 18/04/1997 in atti dal 04/02/2000 (n. 585.4/1999)	Riserve

Immobile 1: Riserve: 1 Atti passaggi intermedi non esistenti

Immobile 2: Riserve: 1 Atti passaggi intermedi non esistenti

Totale: Superficie 18.60.90 Redditi: Dominicale Euro 9,61 Agrario Euro 19,22

Intestazione degli immobili indicati al n. 5

N.	DATI ANAGRAFICI	CODICE FISCALE	DIRITTI E ONERI REALI
1	[REDACTED]	[REDACTED]	(1) Proprieta' per 1000/1000
DATI DERIVANTI DA ISTRUMENTO (ATTO PUBBLICO) del 18/04/1997 Voltura in atti dal 04/02/2000 Repertorio n.: 244348 Rogante: C. IACCARINO Sede: NAPOLI Registrazione: UR Sede: NAPOLI n: 8227 del 07/05/1997 (n. 585.4/1999)			

**Visura per soggetto
limitata ad un comune**
Situazione degli atti informatizzati al 13/06/2018

Data: 13/06/2018 - Ora: 17.20.07

Fine

Visura n.: T301267 Pag: 8

6. Immobili siti nel Comune di LIPARI sezione di VULCANO(Codice E606F) - Catasto dei Terreni

N.	DATI IDENTIFICATIVI			DATI DI CLASSAMENTO							ALTRE INFORMAZIONI		
	Foglio	Particella	Sub	Porz	Qualità Classe		Superficie(m ²)			Reddito		Dati derivanti da	Dati ulteriori
							ha are ca			Dominicale	Agrario		
1	6	143		AA	PASC CESPUG	1	25	06		Euro 0,39	Euro 0,26	Variazione del 05/06/2017 protocollo n. ME0295885 in atti dal 14/12/2017 TRASMISSIONE DATI AGEA AI SENSI DEL DL 3.10.2006 N. 262 (n. 5073.1/2017)	Annotazione
				AB	PASCOLO	1	3	20	94	Euro 18,23	Euro 8,29		

Immobile 1: Annotazione: di stadio: variazione culturale eseguita ai sensi del dl 3.10.2006 n. 262, convertito con modificazioni nella legge 24.11.2006 n. 286 e successive modificazioni (anno 2017) - eseguita a seguito di dichiarazione resa il 05/06/2017 all'organismo pagatore agea con la domanda agea. adu.2017.0262127 (scheda validazione/fascicolo prot. n. agea. caa5822.2017.0000095); di immobile: atto di aggiornamento non conforme all'art. 1, comma 8, d. m. n. 701/94

Intestazione degli immobili indicati al n. 6

N.	DATI ANAGRAFICI	CODICE FISCALE	DIRITTI E ONERI REALI
1			(1) Proprieta' per 1000/1000

Totale Generale: m² 80 Rendita: Euro 495,80

Totale Generale: Superficie 159.16.16 Redditi: Dominicale Euro 328,84 Agrario Euro 195,31

Unità immobiliari n. 40

Tributi erariali: Euro 3,60

Visura telematica

* Codice Fiscale Validato in Anagrafe Tributaria

Visura per soggetto
limitata ad un comune
Situazione degli atti informatizzati al 13/06/2018

Dati della richiesta	Denominazione: [REDACTED] CON SEDE IN NAPOLI
Soggetto individuato	Terreni e Fabbricati siti nel comune di LIPARI (Codice: E606) Provincia di MESSINA [REDACTED] CON SEDE IN NAPOLI C.F.: [REDACTED]

1. Immobili siti nel Comune di LIPARI sezione di LIPARI(Codice E606A) - Catasto dei Terreni

N.	DATI IDENTIFICATIVI			DATI DI CLASSAMENTO						ALTRE INFORMAZIONI		
	Foglio	Particella	Sub	Porz	Qualità Classe	Superficie(m ²)		Deduz.	Reddito		Dati derivanti da	Dati ulteriori
						ha are ca			Dominicale	Agrario		
1	38	9		-	VIGNETO 3	09	60		Euro 4,96 L. 9.600	Euro 3,97 L. 7.680	Impianto meccanografico del 23/07/1976	
2	38	16		-	FABB DIRUTO	00	18				VARIAZIONE D'UFFICIO del 23/05/2017 protocollo n. ME0114269 in atti dal 11/06/2018 BONIFICA EX FR ATTIVITA' 2017 (n. 25628.1/2018)	Annotazione
3	38	17		-	FABB DIRUTO	00	40				VARIAZIONE D'UFFICIO del 23/05/2017 protocollo n. ME0114272 in atti dal 11/06/2018 BONIFICA EX FR ATTIVITA' 2017 (n. 25629.1/2018)	Annotazione
4	38	18		-	SEMINAT IVO 3	37	00		Euro 3,44 L. 6.660	Euro 2,10 L. 4.070	Impianto meccanografico del 23/07/1976	
5	38	19		-	SEMINAT IVO 3	13	40		Euro 1,25 L. 2.412	Euro 0,76 L. 1.474	Impianto meccanografico del 23/07/1976	
6	39	95		-	FABB DIRUTO	01	10				VARIAZIONE D'UFFICIO del 23/05/2017 protocollo n. ME0114277 in atti dal 11/06/2018 BONIFICA EX FR ATTIVITA' 2017 (n. 25631.1/2018)	Annotazione
7	39	98		-	FABB DIRUTO	00	11				VARIAZIONE D'UFFICIO del 23/05/2017 protocollo n. ME0114282 in atti dal 11/06/2018 BONIFICA EX FR ATTIVITA' 2017 (n. 25634.1/2018)	Annotazione

Visura per soggetto limitata ad un comune Situazione degli atti informatizzati al 13/06/2018

8	39	101	-	PASC CESPUG	2	09	40	Euro 0,05 L. 94	Euro 0,05 L. 94	Impianto meccanografico del 23/07/1976	
9	39	188	-	SEMINAT IVO	4	42	30	Euro 2,62 L. 5.076	Euro 1,09 L. 2.115	Impianto meccanografico del 23/07/1976	
10	46	135	-	PASCOLO	3	59	60	Euro 1,54 L. 2.980	Euro 0,62 L. 1.192	Impianto meccanografico del 23/07/1976	
11	64	16	-	PASCOLO	3	12	50	Euro 0,32 L. 625	Euro 0,13 L. 250	Impianto meccanografico del 23/07/1976	
12	64	17	-	PASCOLO	3	02	60	Euro 0,07 L. 130	Euro 0,03 L. 52	Impianto meccanografico del 23/07/1976	
13	64	258	-	FABB DIRUTO		00	82			VARIAZIONE D'UFFICIO del 23/05/2017 protocollo n. ME0114495 in atti dal 11/06/2018 BONIFICA EX FR ATTIVITA' 2017 (n. 25724.1/2018)	Annotazione
14	64	285	-	VIGNETO	2	17	00	Euro 12,29 L. 23.800	Euro 7,90 L. 15.300	Impianto meccanografico del 23/07/1976	
15	64	331	-	VIGNETO	2	07	10	Euro 5,13 L. 9.940	Euro 3,30 L. 6.390	Impianto meccanografico del 23/07/1976	
16	64	337	-	PASCOLO	3	18	30	Euro 0,47 L. 915	Euro 0,19 L. 366	Impianto meccanografico del 23/07/1976	
17	64	370	-	SEMINAT IVO	3	32	20	Euro 2,99 L. 5.796	Euro 1,83 L. 3.542	Impianto meccanografico del 23/07/1976	
18	65	246	-	PASC CESPUG	2	01	80	Euro 0,01 L. 18	Euro 0,01 L. 18	Impianto meccanografico del 23/07/1976	
19	65	249	-	SEMIN ARBOR	3	03	30	Euro 0,94 L. 1.815	Euro 0,51 L. 990	Impianto meccanografico del 23/07/1976	
20	67	92	-	SEMIN ARBOR	3	11	40	Euro 3,24 L. 6.270	Euro 1,77 L. 3.420	Impianto meccanografico del 23/07/1976	
21	67	93	-	VIGNETO	3	04	00	Euro 2,07 L. 4.000	Euro 1,65 L. 3.200	Impianto meccanografico del 23/07/1976	
22	68	30	-	VIGNETO	2	06	66	Euro 4,82	Euro 3,10	FRAZIONAMENTO del 24/07/2006 protocollo n. ME0056343 in atti dal 24/07/2006 (n. 56343.1/2006)	
23	68	37	-	FICO INDIA	2	28	80	Euro 4,46 L. 8.640	Euro 3,72 L. 7.200	Impianto meccanografico del 23/07/1976	
24	68	41	-	VIGNETO	3	02	50	Euro 1,29 L. 2.500	Euro 1,03 L. 2.000	Impianto meccanografico del 23/07/1976	

Visura per soggetto limitata ad un comune Situazione degli atti informatizzati al 13/06/2018

25	68	61	-	FABB DIRUTO		02	60				VARIAZIONE D'UFFICIO del 23/05/2017 protocollo n. ME0114504 in atti dal 11/06/2018 BONIFICA EX FR ATTIVITA' 2017 (n. 25731.1/2018)	Annotazione
26	68	62	-	VIGNETO	3	16	06		Euro 8,29	Euro 6,64	FRAZIONAMENTO del 24/07/2006 protocollo n. ME0056343 in atti dal 24/07/2006 (n. 56343.1/2006)	
27	68	63	-	FABB RURALE		00	54				Impianto meccanografico del 23/07/1976	
28	68	64	-	PASC CESPUG	1	60	70		Euro 0,94 L. 1.821	Euro 0,63 L. 1.214	Impianto meccanografico del 23/07/1976	
29	68	65	-	SEMINAT IVO	2	06	27		Euro 1,13 L. 2.195	Euro 0,52 L. 1.003	Impianto meccanografico del 23/07/1976	
30	68	68	-	PASC CESPUG	1	02	10		Euro 0,03 L. 63	Euro 0,02 L. 42	Impianto meccanografico del 23/07/1976	
31	68	69	-	PASC CESPUG	2	02	70		Euro 0,01 L. 27	Euro 0,01 L. 27	Impianto meccanografico del 23/07/1976	
32	68	333	-	SEMIN ARBOR	4	62	90		Euro 9,75 L. 18.870	Euro 6,17 L. 11.951	Impianto meccanografico del 23/07/1976	
33	68	357	-	SEMINAT IVO	2	00	33		Euro 0,06 L. 116	Euro 0,03 L. 53	Impianto meccanografico del 23/07/1976	
34	91	122	-	FABB RURALE		00	69				Impianto meccanografico del 23/07/1976	
35	91	123	-	SEMINAT IVO	1	07	30		Euro 1,51 L. 2.920	Euro 0,75 L. 1.460	Impianto meccanografico del 23/07/1976	
36	91	124	-	SEMINAT IVO	2	07	70		Euro 1,39 L. 2.695	Euro 0,64 L. 1.232	Impianto meccanografico del 23/07/1976	
37	91	126	-	SEMINAT IVO	2	11	90		Euro 2,15 L. 4.165	Euro 0,98 L. 1.904	Impianto meccanografico del 23/07/1976	
38	91	391	-	VIGNETO	2	21	30		Euro 15,40 L. 29.820	Euro 9,90 L. 19.170	Impianto meccanografico del 23/07/1976	
39	91	464	-	SEMINAT IVO	2	04	95		Euro 0,89 L. 1.733	Euro 0,41 L. 792	FRAZIONAMENTO in atti dal 19/10/1991 DV/8069/78 (n. 10.1/1975)	Riserve
40	98	658	1	PORZ DI FA		00	00				Impianto meccanografico del 23/07/1976	

Visura per soggetto limitata ad un comune

Situazione degli atti informatizzati al 13/06/2018

Data: 13/06/2018 - Ora: 17.14.19

Segue

Visura n.: T297901 Pag: 4

Immobile 2: Annotazione: di stadio: classamento aggiornato a seguito di verifica d'ufficio di immobile rurale
Immobile 3: Annotazione: di stadio: classamento aggiornato a seguito di verifica d'ufficio di immobile rurale
Immobile 6: Annotazione: di stadio: classamento aggiornato a seguito di verifica d'ufficio di immobile rurale
Immobile 7: Annotazione: di stadio: classamento aggiornato a seguito di verifica d'ufficio di immobile rurale
Immobile 13: Annotazione: di stadio: classamento aggiornato a seguito di verifica d'ufficio di immobile rurale
Immobile 25: Annotazione: di stadio: classamento aggiornato a seguito di verifica d'ufficio di immobile rurale
Immobile 39: Riserve: 1 Atti passaggi intermedi non esistenti

Totale: Superficie 05.30.11 Redditi: Dominicale Euro 93,51 Agrario Euro 60,46

Intestazione degli immobili indicati al n. 1

N.	DATI ANAGRAFICI	CODICE FISCALE	DIRITTI E ONERI REALI
1			(I) Proprieta' per 1000/1000
DATI DERIVANTI DA ISTRUMENTO (ATTO PUBBLICO) del 18/04/1997 Voltura in atti dal 25/02/1999 Repertorio n.: 244348 Rogante: C. VACCARINO Sede: NAPOLI Registrazione: UR Sede: NAPOLI n: 8227 del 07/05/1997 (n. 584.1/1999)			

2. Immobili siti nel Comune di LIPARI sezione di LIPARI(Codice E606A) - Catasto dei Terreni

N.	DATI IDENTIFICATIVI			DATI DI CLASSAMENTO						ALTRE INFORMAZIONI		
	Foglio	Particella	Sub	Porz	Qualità Classe	Superficie(m²)			Reddito		Dati derivanti da	Dati ulteriori
						ha are ca			Dominicale	Agrario		
1	3	290		-	PASCOLO 2	6	04	60	Euro 21,86 L. 42.322	Euro 15,61 L. 30.230	Impianto meccanografico del 23/07/1976	
2	16	25		-	SEMIN ARBOR 3		83	10	Euro 23,60 L. 45.705	Euro 12,88 L. 24.930	Impianto meccanografico del 23/07/1976	
3	38	14		-	VIGNETO 3		18	70	Euro 9,66 L. 18.700	Euro 7,73 L. 14.960	Impianto meccanografico del 23/07/1976	
4	38	15		-	CANNETO U		04	50	Euro 0,81 L. 1.575	Euro 0,40 L. 765	Impianto meccanografico del 23/07/1976	

Visura per soggetto
limitata ad un comune
Situazione degli atti informatizzati al 13/06/2018

Data: 13/06/2018 - Ora: 17.14.20

Segue

Visura n.: T297901 Pag: 5

N.	38	22	-	FABB DIRUTO		01	10				VARIAZIONE D'UFFICIO del 23/05/2017 protocollo n. ME0114275 in atti dal 11/06/2018 BONIFICA EX FR ATTIVITA' 2017 (n. 25630.1/2018)	Annotazione
6	38	23	-	VIGNETO	3	29	20		Euro 15,08 L. 29.200	Euro 12,06 L. 23.360	Impianto meccanografico del 23/07/1976	
7	38	24	-	VIGNETO	3	07	30		Euro 3,77 L. 7.300	Euro 3,02 L. 5.840	Impianto meccanografico del 23/07/1976	
8	38	25	-	CANNETO	U	04	50		Euro 0,81 L. 1.575	Euro 0,40 L. 765	Impianto meccanografico del 23/07/1976	
9	91	193	-	SEMINAT IVO	2	04	95		Euro 0,89 L. 1.733	Euro 0,41 L. 792	FRAZIONAMENTO in atti dal 19/10/1991 DV/8069/78 (n. 10.1/1975)	Riserve
10	91	567	-	VIGNETO	2	40	73		Euro 29,45 L. 57.022	Euro 18,93 L. 36.657	FRAZIONAMENTO del 08/06/1995 in atti dal 08/06/1995 (n. 1070.1/1995)	
11	91	569	-	VIGNETO	2	14	83		Euro 10,72 L. 20.762	Euro 6,89 L. 13.347	FRAZIONAMENTO del 08/06/1995 in atti dal 08/06/1995 (n. 1070.2/1995)	

Immobile 5: Annotazione: di stadio: classamento aggiornato a seguito di verifica d'ufficio di immobile rurale

Immobile 9: Riserve: 1 Atti passaggi intermedi non esistenti

Totale: Superficie 08.13.51 Redditi: Dominicale Euro 116,65 Agrario Euro 78,33

Intestazione degli immobili indicati al n. 2

N.	DATI ANAGRAFICI	CODICE FISCALE	DIRITTI E ONERI REALI
I			(1) Proprieta' per 1000/1000
DATI DERIVANTI DA		ISTRUMENTO (ATTO PUBBLICO) del 18/04/1997 Voltura in atti dal 25/02/1999 Repertorio n.: 244348 Rogante: C. VACCARINO Sede: NAPOLI Registrazione: UR Sede: NAPOLI n: 8227 del 07/05/1997 (n. 584.2/1999)	

Visura per soggetto
limitata ad un comune
Situazione degli atti informatizzati al 13/06/2018

Data: 13/06/2018 - Ora: 17.14.20

Segue

Visura n.: T297901 Pag: 6

3. Immobili siti nel Comune di LIPARI sezione di LIPARI(Codice E606A) - Catasto dei Terreni

N.	DATI IDENTIFICATIVI			DATI DI CLASSAMENTO							ALTRE INFORMAZIONI		
	Foglio	Particella	Sub	Porz.	Qualità Classe		Superficie(m ²)		Deduz.	Reddito		Dati derivanti da	Dati ulteriori
							ha are ca			Dominicale	Agrario		
1	65	33		-	PASC CESPUG	1	01	20		Euro 0,02 L. 36	Euro 0,01 L. 24	ISTRUMENTO (ATTO PUBBLICO) del 18/04/1997 in atti dal 25/02/1999 (n. 584.3/1999)	Riserve
2	65	34		-	PASC CESPUG	1	11	00		Euro 0,17 L. 330	Euro 0,11 L. 220	ISTRUMENTO (ATTO PUBBLICO) del 18/04/1997 in atti dal 25/02/1999 (n. 584.3/1999)	Riserve
3	65	35		-	PASCOLO ARB	U	08	60		Euro 0,80 L. 1.548	Euro 0,44 L. 860	ISTRUMENTO (ATTO PUBBLICO) del 18/04/1997 in atti dal 25/02/1999 (n. 584.3/1999)	Riserve
4	65	37		-	VIGNETO	4	01	80		Euro 0,46 L. 900	Euro 0,65 L. 1.260	ISTRUMENTO (ATTO PUBBLICO) del 18/04/1997 in atti dal 25/02/1999 (n. 584.3/1999)	Riserve
5	65	39		-	VIGNETO	4	03	00		Euro 0,77 L. 1.500	Euro 1,08 L. 2.100	ISTRUMENTO (ATTO PUBBLICO) del 18/04/1997 in atti dal 25/02/1999 (n. 584.3/1999)	Riserve
6	85	73		-	FICO INDIA	2	15	60		Euro 2,42 L. 4.680	Euro 2,01 L. 3.900	ISTRUMENTO (ATTO PUBBLICO) del 18/04/1997 in atti dal 25/02/1999 (n. 584.3/1999)	Riserve
7	85	74		-	SEMINAT IVO	3	12	00		Euro 1,12 L. 2.160	Euro 0,68 L. 1.320	ISTRUMENTO (ATTO PUBBLICO) del 18/04/1997 in atti dal 25/02/1999 (n. 584.3/1999)	Riserve

Immobile 1: Riserve: 1 Atti passaggi intermedi non esistenti
 Immobile 2: Riserve: 1 Atti passaggi intermedi non esistenti
 Immobile 3: Riserve: 1 Atti passaggi intermedi non esistenti
 Immobile 4: Riserve: 1 Atti passaggi intermedi non esistenti
 Immobile 5: Riserve: 1 Atti passaggi intermedi non esistenti
 Immobile 6: Riserve: 1 Atti passaggi intermedi non esistenti
 Immobile 7: Riserve: 1 Atti passaggi intermedi non esistenti

Visura per soggetto limitata ad un comune

Situazione degli atti informatizzati al 13/06/2018

Data: 13/06/2018 - Ora: 17.14.20

Segue

Visura n.: T297901 Pag: 7

Totale: Superficie 53.20 Redditi: Dominicale Euro 5,76 Agrario Euro 4,98

Intestazione degli immobili indicati al n. 3

N.	DATI ANAGRAFICI	CODICE FISCALE	DIRITTI E ONERI REALI
1			(1) Proprieta' per 1000/1000
DATI DERIVANTI DA ISTRUMENTO (ATTO PUBBLICO) del 18/04/1997 Voltura in atti dal 25/02/1999 Repertorio n.: 244348 Rogante: C. VACCARINO Sede: NAPOLI Registrazione: UR Sede: NAPOLI n: 8227 del 07/05/1997 (n. 584.3/1999)			

4. Immobili siti nel Comune di LIPARI sezione di LIPARI(Codice E606A) - Catasto dei Terreni

N.	DATI IDENTIFICATIVI			DATI DI CLASSAMENTO						ALTRE INFORMAZIONI		
	Foglio	Particella	Sub	Porz.	Qualità Classe	Superficie(m²)		Deduz.	Reddito		Dati derivanti da	Dati ulteriori
						ha are ca			Dominicale	Agrario		
1	39	96		-	FABB DIRUTO	00	35				VARIAZIONE D'UFFICIO del 23/05/2017 protocollo n. ME0114279 in atti dal 11/06/2018 BONIFICA EX FR ATTIVITA' 2017 (n. 25632.1/2018)	Riserve Annotazione
2	49	294		-	SEMINAT IVO	06	00		Euro 0,56 L. 1.080	Euro 0,34 L. 660	ISTRUMENTO (ATTO PUBBLICO) del 18/04/1997 in atti dal 25/02/1999 (n. 584.4/1999)	Riserve

Immobile 1: Riserve: 1 Atti passaggi intermedi non esistenti

Annotazione: di stadio: classamento aggiornato a seguito di verifica d'ufficio di immobile rurale

Immobile 2: Riserve: 1 Atti passaggi intermedi non esistenti

Totale: Superficie 06.35 Redditi: Dominicale Euro 0,56 Agrario Euro 0,34

Visura per soggetto limitata ad un comune

Situazione degli atti informatizzati al 13/06/2018

Data: 13/06/2018 - Ora: 17.14.20

Segue

Visura n.: T297901 Pag: 8

Intestazione degli immobili indicati al n. 4

N.	DATI ANAGRAFICI	CODICE FISCALE	DIRITTI E ONERI REALI
1	[REDACTED]	[REDACTED]	(1) Proprieta' per 1000/1000
DATI DERIVANTI DA ISTRUMENTO (ATTO PUBBLICO) del 18/04/1997 Voltura in atti dal 25/02/1999 Repertorio n.: 244348 Rogante: C. VACCARINO Sede: NAPOLI Registrazione: UR Sede: NAPOLI n: 8227 del 07/05/1997 (n. 584.4/1999)			

5. Immobili siti nel Comune di LIPARI sezione di LIPARI(Codice E606A) - Catasto dei Terreni

N.	DATI IDENTIFICATIVI			DATI DI CLASSAMENTO						ALTRE INFORMAZIONI		
	Foglio	Particella	Sub	Porz	Qualità Classe	Superficie(m²)		Deduz.	Reddito		Dati derivanti da	Dati ulteriori
						ha are ca			Dominicale	Agrario		
1	68	610		-	VIGNETO 3	37	86		Euro 19,55	Euro 15,64	FRAZIONAMENTO del 24/07/2006 protocollo n. ME0056343 in atti dal 24/07/2006 (n. 56343.1/2006)	
2	68	611		-	VIGNETO 3	03	08		Euro 1,59	Euro 1,27	FRAZIONAMENTO del 24/07/2006 protocollo n. ME0056343 in atti dal 24/07/2006 (n. 56343.1/2006)	

Totale: Superficie 40,94 Redditi: Dominicale Euro 21,14 Agrario Euro 16,91

Intestazione degli immobili indicati al n. 5

N.	DATI ANAGRAFICI	CODICE FISCALE	DIRITTI E ONERI REALI
1	[REDACTED]	[REDACTED]	(1) Proprieta' per 1000/1000

**Visura per soggetto
limitata ad un comune**
Situazione degli atti informatizzati al 13/06/2018

Data: 13/06/2018 - Ora: 17.14.21

Fine

Visura n.: T297901 Pag: 9

6. Immobili siti nel Comune di LIPARI sezione di LIPARI(Codice E606A) - Catasto dei Terreni

N.	DATI IDENTIFICATIVI			DATI DI CLASSAMENTO						ALTRE INFORMAZIONI		
	Foglio	Particella	Sub	Porz	Qualità Classe	Superficie(m²)		Deduz.	Reddito		Dati derivanti da	Dati ulteriori
						ha are ca			Dominicale	Agrario		
1	68	612		-	VIGNETO 2	05	04		Euro 3,64	Euro 2,34	FRAZIONAMENTO del 24/07/2006 protocollo n. ME0056343 in atti dal 24/07/2006 (n. 56343.1/2006)	

Intestazione degli immobili indicati al n. 6

N.	DATI ANAGRAFICI	CODICE FISCALE	DIRITTI E ONERI REALI
1	[REDACTED]	[REDACTED]	(1) Proprieta' per 1000/1000

Totale Generale: Superficie 14.49,15 Redditi: Dominicale Euro 241,26 Agrario Euro 163,36

Unità immobiliari n. 63 Tributi erariali: Euro 6,30

Visura telematica

* Codice Fiscale Validato in Anagrafe Tributaria

Visura storica per immobile

Data: 07/06/2018 - Ora: 16.34.34 Fine

Visura n.: T298855 Pag: 5

Situazione degli atti informatizzati dall'impianto meccanografico al 07/06/2018

Situazione dell'Immobile dall'impianto meccanografico

N.	DATI IDENTIFICATIVI			DATI CLASSAMENTO						DATI DERIVANTI DA
	Foglio	Particella	Sub	Porz	Qualità Classe	Superficie(m ²)	Deduz	Reddito		
								Dominicale	Agrario	
1	3	125		-	PASC CESPUG 1	1 19 70		L. 3.591	L. 2.394	Impianto meccanografico del 23/07/1976
Notifica						Partita		1389		

L'intestazione alla data della richiesta deriva dai seguenti atti:

N.	DATI ANAGRAFICI	CODICE FISCALE	DIRITTI E ONERI REALI
1			(1) Proprieta' per 1/2 fino al 06/11/1992
2			(1) Proprieta' per 1/2 fino al 06/11/1992
DATI DERIVANTI DA			
ISTRUMENTO (ATTO PUBBLICO) del 12/02/1981 Voltura in atti dal 17/03/1987 Repertorio n.: 846 Rogante: MACRI PELLIZZERI M Sede: SANTA TERESA DI RIVA Registrazione: UR Sede: MESSINA n: 1652 del 02/03/1981 (n. 17282			

N.	DATI ANAGRAFICI	CODICE FISCALE	DIRITTI E ONERI REALI
1			(1) Proprieta' per 1/2 fino al 12/02/1981
2			(1) Proprieta' per 1/2 fino al 12/02/1981
DATI DERIVANTI DA			
Impianto meccanografico del 23/07/1976			

Unità immobiliari n. 1

Tributi erariali: Euro 0,90

Visura telematica

* Codice Fiscale Validato in Anagrafe Tributaria

Visura storica per immobile

Situazione degli atti informatizzati dall'impianto meccanografico al 01/06/2018

100.8

Data: 01/06/2018 - Ora: 10.29.15 Segue

Visura n.: T63342 Pag: 1

Dati della richiesta	Comune di LIPARI (Codice: E606F)
Catasto Terreni	Sezione di VULCANO (Provincia di MESSINA) Foglio: 3 Particella: 1127

Numero di mappa soppresso dal 19/10/2007

N.	DATI IDENTIFICATIVI			DATI CLASSAMENTO					DATI DERIVANTI DA	
	Foglio	Particella	Sub	Porz	Qualità Classe	Superficie(m ²)	Deduz	Reddito		
						ha are ca		Dominicale		Agrario
1	3	1127		-	SOPPRESSO	00 00				Tipo mappale del 19/10/2007 protocollo n. ME0317802 in atti dal 19/10/2007 (n. 317802.1/2007)
Notifica						Partita	0			

La soppressione ha originato e/o variato i seguenti immobili:

- foglio 3 particella 1297

Situazione dell'Immobile dal 06/11/1992

N.	DATI IDENTIFICATIVI			DATI CLASSAMENTO					DATI DERIVANTI DA	
	Foglio	Particella	Sub	Porz	Qualità Classe	Superficie(m ²)	Deduz	Reddito		
						ha are ca		Dominicale		Agrario
1	3	1127		-	PASC CESPUG 1	20 47		Euro 0,32 L. 614	Euro 0,21 L. 409	FRAZIONAMENTO del 06/11/1992 in atti dal 22/01/1997 (n. 2492.6/1992)
Notifica						Partita	1924			

Nella variazione sono stati soppressi i seguenti immobili:

- foglio 3 particella 125

Sono stati inoltre variati i seguenti immobili:

- foglio 3 particella 1125 - foglio 3 particella 1126 - foglio 3 particella 1128

L'intestazione alla data della richiesta deriva dai seguenti atti:

Visura storica per immobile

Situazione degli atti informatizzati dall'impianto meccanografico al 01/06/2018

Situazione degli intestati dal 21/12/1992

N.	DATI ANAGRAFICI	CODICE FISCALE	DIRITTI E ONERI REALI
1			(1) Proprieta' per 1/1 fino al 19/10/2007
DATI DERIVANTI DA			
VOLTURA D'UFFICIO del 21/12/1992 protocollo n. ME0021126 Voltura in atti dal 19/02/2016 Repertorio n.: 43028 Rogante: PADERNI GIOVANNI Sede: MESSINA Registrazione: UR Sede: MESSINA n: 5347 del 29/12/1992 ESEGUITA AI SOLI FINI DELLA CONTINUITA' STORICA DV 4021/93 RETT. DATI AN PER COLL. AN. TRIB. R/21109/16 (n. 3340.1/2016)			

Situazione degli intestati dal 21/12/1992

N.	DATI ANAGRAFICI	CODICE FISCALE	DIRITTI E ONERI REALI
1			(1) Proprieta' fino al 21/12/1992
DATI DERIVANTI DA			
ISTRUMENTO (ATTO PUBBLICO) del 21/12/1992 protocollo n. 72338 Voltura in atti dal 19/03/2002 Repertorio n.: 43028 Rogante: PADERNI GIOVANNI Sede: MESSINA Registrazione: UR Sede: MESSINA n: 5347 del 29/12/1992 COMPRAVENDITA (n. 4021.1/1993)			

Situazione degli intestati dal 06/11/1992

N.	DATI ANAGRAFICI	CODICE FISCALE	DIRITTI E ONERI REALI
1			(1) Proprieta' per 1/2 fino al 21/12/1992
2			(1) Proprieta' per 1/2 fino al 21/12/1992
DATI DERIVANTI DA			
FRAZIONAMENTO del 06/11/1992 in atti dal 22/01/1997 Registrazione: (n. 2492.6/1992)			

Situazione dell'immobile che ha originato il precedente dal 22/06/1990

N.	DATI IDENTIFICATIVI			DATI CLASSAMENTO					DATI DERIVANTI DA		
	Foglio	Particella	Sub	Porz	Qualità Classe	Superficie(m²)		Deduz		Reddito	
						ha	are ca			Dominicale	Agrario
1	3	125		-	PASC CESPUG 1	53	36		L. 1.601	L. 1.067	FRAZIONAMENTO in atti dal 22/06/1990 D. V.10260/84 (n. 18.1/1984)
Notifica				Partita		1924					

Sono stati inoltre variati i seguenti immobili:

- foglio 3 particella 986 - foglio 3 particella 987 - foglio 3 particella 988 - foglio 3 particella 989 - foglio 3 particella 990

Situazione dell'Immobilabile dal 22/06/1990

N.	DATI IDENTIFICATIVI			DATI CLASSAMENTO					DATI DERIVANTI DA		
	Foglio	Particella	Sub	Porz	Qualità Classe	Superficie(m²)		Deduz		Reddito	
						ha	are ca			Dominicale	Agrario
1	3	125		-	PASC CESPUG 1	77	09		L. 2.313	L. 1.542	FRAZIONAMENTO in atti dal 22/06/1990 D. V.9960/84 (n. 14.1/1984)

Visura storica per immobile

Situazione degli atti informatizzati dall'impianto meccanografico al 01/06/2018

Data: 01/06/2018 - Ora: 10.29.15

Segue

Visura n.: T63342 Pag: 3

Notifica		Partita	1924		
----------	--	---------	------	--	--

Sono stati inoltre variati i seguenti immobili:

- foglio 3 particella 981 - foglio 3 particella 982 - foglio 3 particella 983 - foglio 3 particella 984

Situazione dell'Immobile dal 12/02/1981

N.	DATI IDENTIFICATIVI			DATI CLASSAMENTO					DATI DERIVANTI DA	
	Foglio	Particella	Sub	Porz	Qualità Classe	Superficie(m ²)	Deduz	Reddito		
						ha are ca			Dominicale	Agrario
1	3	125		-	PASC CESPUG 1	93 59		L. 2.808	L. 1.872	FRAZIONAMENTO del 12/02/1981 in atti dal 17/03/1987 MACRI PELLIZZERI M (n. 17282)
Notifica							Partita	1389		

Sono stati inoltre variati i seguenti immobili:

- foglio 3 particella 819 - foglio 3 particella 820 - foglio 3 particella 821

Situazione dell'Immobile dal 01/09/1977

N.	DATI IDENTIFICATIVI			DATI CLASSAMENTO					DATI DERIVANTI DA	
	Foglio	Particella	Sub	Porz	Qualità Classe	Superficie(m ²)	Deduz	Reddito		
						ha are ca			Dominicale	Agrario
1	3	125		-	PASC CESPUG 1	1 02 70		L. 3.081	L. 2.054	Tabella di variazione del 01/09/1977 in atti dal 07/09/1981 (n. 180)
Notifica							Partita	1389		

Sono stati inoltre variati i seguenti immobili:

- foglio 3 particella 414 - foglio 3 particella 415 - foglio 3 particella 504

Situazione dell'Immobile dal 01/09/1977

N.	DATI IDENTIFICATIVI			DATI CLASSAMENTO					DATI DERIVANTI DA	
	Foglio	Particella	Sub	Porz	Qualità Classe	Superficie(m ²)	Deduz	Reddito		
						ha are ca			Dominicale	Agrario
1	3	125		-	PASC CESPUG 1	1 20 90		L. 3.627	L. 2.418	Tabella di variazione del 01/09/1977 in atti dal 07/09/1981 (n. 180)
Notifica							Partita	1389		

Sono stati inoltre variati i seguenti immobili:

- foglio 3 particella 120

Fine

Situazione dell'Immobile dall'impianto meccanografico

N.	DATI IDENTIFICATIVI			DATI CLASSAMENTO						DATI DERIVANTI DA		
	Foglio	Particella	Sub	Porz	Qualità Classe	Superficie(m²)		Deduz	Reddito			
						ha	are ca		Dominicale		Agrario	
1	3	125		-	PASC CESPUG 1	1	19	70		L. 3.591	L. 2.394	Impianto meccanografico del 23/07/1976
Notifica						Partita		1389				

L'intestazione alla data della richiesta deriva dai seguenti atti:

Situazione degli intestati dal 12/02/1981

N.	DATI ANAGRAFICI	CODICE FISCALE	DIRITTI E ONERI REALI
1	[REDACTED]	[REDACTED]	(1) Proprieta' per 1/2 fino al 06/11/1992
2	[REDACTED]	[REDACTED]	(1) Proprieta' per 1/2 fino al 06/11/1992
DATI DERIVANTI DA ISTRUMENTO (ATTO PUBBLICO) del 12/02/1981 Voltura in atti dal 17/03/1987 Repertorio n.: 846 Rogante: MACRI PELLIZZERI M Sede: SANTA TERESA DI RIVA Registrazione: UR Sede: MESSINA n: 1652 del 02/03/1981 (n. 17282)			

Situazione degli intestati dall'impianto meccanografico

N.	DATI ANAGRAFICI	CODICE FISCALE	DIRITTI E ONERI REALI
1	[REDACTED]		(1) Proprieta' per 1/2 fino al 12/02/1981
2	[REDACTED]		(1) Proprieta' per 1/2 fino al 12/02/1981
DATI DERIVANTI DA Impianto meccanografico del 23/07/1976			

Unità immobiliari n. 1

Tributi erariali: Euro 0,90

Visura telematica

* Codice Fiscale Validato in Anagrafe Tributaria

Visura storica per immobile

Situazione degli atti informatizzati dall'impianto meccanografico al 01/06/2018

Data: 01/06/2018 - Ora: 10.30.40

Segue

Visura n.: T64302 Pag: 1

Dati della richiesta	Comune di LIPARI (Codice: E606F)
Catasto Terreni	Sezione di VULCANO (Provincia di MESSINA) Foglio: 3 Particella: 1297

Numero di mappa soppresso dal 31/05/2017

N.	DATI IDENTIFICATIVI			DATI CLASSAMENTO					DATI DERIVANTI DA	
	Foglio	Particella	Sub	Porz	Qualità Classe	Superficie(m ²)	Deduz	Reddito		
						ha are ca		Dominicale		Agrario
1	3	1297		-	SOPPRESSO	00 00				Tipo mappale del 31/05/2017 protocollo n. ME0085367 in atti dal 31/05/2017 presentato il 31/05/2017 (n. 85367.1/2017)
Notifica				Partita		0				
Annotazioni				di stadio: soppressa e unita al fg. 3 n. 147						

La soppressione ha originato e/o variato i seguenti immobili:

- foglio 3 particella 1082 - foglio 3 particella 1442 - foglio 3 particella 1443 - foglio 3 particella 1444 - foglio 3 particella 147

Area di enti urbani e promiscui dal 27/10/2016

N.	DATI IDENTIFICATIVI			DATI CLASSAMENTO					DATI DERIVANTI DA	
	Foglio	Particella	Sub	Porz	Qualità Classe	Superficie(m ²)	Deduz	Reddito		
						ha are ca		Dominicale		Agrario
1	3	1297		-	ENTE URBANO	08 86				FRAZIONAMENTO del 27/10/2016 protocollo n. ME0173191 in atti dal 27/10/2016 presentato il 27/10/2016 (n. 173191.1/2016)
Notifica				Partita		1				

Nella variazione sono stati soppressi i seguenti immobili:

- foglio 3 particella 1142

Sono stati inoltre variati i seguenti immobili:

- foglio 3 particella 1446 - foglio 3 particella 1447 - foglio 3 particella 1448 - foglio 3 particella 1449 - foglio 3 particella 1450 - foglio 3 particella 1451 - foglio 3 particella 1452

Visura storica per immobile

Situazione degli atti informatizzati dall'impianto meccanografico al 01/06/2018

Data: 01/06/2018 - Ora: 10.30.40 Segue

Visura n.: T64302 Pag: 2

Area di enti urbani e promiscui dal 17/03/2016

N.	DATI IDENTIFICATIVI			DATI CLASSAMENTO					DATI DERIVANTI DA	
	Foglio	Particella	Sub	Porz	Qualità Classe	Superficie(m ²)	Deduz	Reddito		
						ha are ca		Dominicale		Agrario
1	3	1297		-	ENTE URBANO	19 00				FRAZIONAMENTO del 17/03/2016 protocollo n. ME0033753 in atti dal 17/03/2016 presentato il 17/03/2016 (n. 33753.1/2016)
Notifica						Partita	1			

Sono stati inoltre variati i seguenti immobili:

- foglio 3 particella 1444 - foglio 3 particella 1445

Area di enti urbani e promiscui dal 19/10/2007

N.	DATI IDENTIFICATIVI			DATI CLASSAMENTO					DATI DERIVANTI DA	
	Foglio	Particella	Sub	Porz	Qualità Classe	Superficie(m ²)	Deduz	Reddito		
						ha are ca		Dominicale		Agrario
1	3	1297		-	ENTE URBANO	20 47				Tipo mappale del 19/10/2007 protocollo n. ME0317802 in atti dal 19/10/2007 (n. 317802.1/2007)
Notifica						Partita	1			

Nella variazione sono stati soppressi i seguenti immobili:

- foglio 3 particella 1127

L'intestazione alla data della richiesta deriva dai seguenti atti:

Situazione dell'immobile che ha originato il precedente dal 06/11/1992

N.	DATI IDENTIFICATIVI			DATI CLASSAMENTO					DATI DERIVANTI DA	
	Foglio	Particella	Sub	Porz	Qualità Classe	Superficie(m ²)	Deduz	Reddito		
						ha are ca		Dominicale		Agrario
1	3	1127		-	PASC CESPUG 1	20 47		Euro 0,32 L. 614	Euro 0,21 L. 409	FRAZIONAMENTO del 06/11/1992 in atti dal 22/01/1997 (n. 2492.6/1992)
Notifica						Partita	1924			

Nella variazione sono stati soppressi i seguenti immobili:

- foglio 3 particella 125

Sono stati inoltre variati i seguenti immobili:

- foglio 3 particella 1125 - foglio 3 particella 1126 - foglio 3 particella 1128

Segue

L'intestazione alla data della richiesta deriva dai seguenti atti:

Situazione degli intestati dal 21/12/1992

N.	DATI ANAGRAFICI	CODICE FISCALE	DIRITTI E ONERI REALI
1	[REDACTED]	[REDACTED]	(1) Proprieta' per 1/1 fino al 19/10/2007
DATI DERIVANTI DA		VOLTURA D'UFFICIO del 21/12/1992 protocollo n. ME0021126 Voltura in atti dal 19/02/2016 Repertorio n.: 43028 Rogante: PADERNI GIOVANNI Sede: MESSINA Registrazione: UR Sede: MESSINA n: 5347 del 29/12/1992 ESEGUITA AI SOLI FINI DELLA CONTINUITA' STORICA DV 4021/93 RETT. DATI AN PER COLL. AN. TRIB. R/21109/16 (n. 3340.1/2016)	

Situazione degli intestati dal 06/11/1992

N.	DATI ANAGRAFICI	CODICE FISCALE	DIRITTI E ONERI REALI
1	[REDACTED]	[REDACTED]	(1) Proprieta' fino al 21/12/1992
DATI DERIVANTI DA		ISTRUMENTO (ATTO PUBBLICO) del 21/12/1992 protocollo n. 72338 Voltura in atti dal 19/03/2002 Repertorio n.: 43028 Rogante: PADERNI GIOVANNI Sede: MESSINA Registrazione: UR Sede: MESSINA n: 5347 del 29/12/1992 COMPRAVENDITA (n. 4021.1/1993)	

Situazione degli intestati dal 12/02/1981

N.	DATI ANAGRAFICI	CODICE FISCALE	DIRITTI E ONERI REALI
1	[REDACTED]	[REDACTED]	(1) Proprieta' per 1/2 fino al 21/12/1992
2	[REDACTED]	[REDACTED]	(1) Proprieta' per 1/2 fino al 21/12/1992
DATI DERIVANTI DA		FRAZIONAMENTO del 06/11/1992 in atti dal 22/01/1997 Registrazione: (n. 2492.6/1992)	

Situazione dell'immobile che ha originato il precedente dal 22/06/1990

N.	DATI IDENTIFICATIVI			DATI CLASSAMENTO					DATI DERIVANTI DA	
	Foglio	Particella	Sub	Porz	Qualità Classe	Superficie(m²)	Deduz	Reddito		
1	3	125		-	PASC CESPUG 1	ha are ca 53 36		Dominicale L. 1.601	Agrario L. 1.067	FRAZIONAMENTO in atti dal 22/06/1990 D. V.10260/84 (n. 18.1/1984)
Notifica				Partita		1924				

Sono stati inoltre variati i seguenti immobili:

- foglio 3 particella 986 - foglio 3 particella 987 - foglio 3 particella 988 - foglio 3 particella 989 - foglio 3 particella 990

Situazione dell'Immobilabile dal 22/06/1990

N.	DATI IDENTIFICATIVI			DATI CLASSAMENTO					DATI DERIVANTI DA	
	Foglio	Particella	Sub	Porz	Qualità Classe	Superficie(m²)	Deduz	Reddito		
1	3	125		-	PASC CESPUG 1	ha are ca 77 09		Dominicale L. 2.313	Agrario L. 1.542	FRAZIONAMENTO in atti dal 22/06/1990 D. V.9960/84 (n. 14.1/1984)
Notifica				Partita		1924				

Sono stati inoltre variati i seguenti immobili:

- foglio 3 particella 981 - foglio 3 particella 982 - foglio 3 particella 983 - foglio 3 particella 984

Visura storica per immobile

Situazione degli atti informatizzati dall'impianto meccanografico al 01/06/2018

Data: 01/06/2018 - Ora: 10.30.40 Segue

Visura n.: T64302 Pag: 3

Situazione dell'Immobile dal 12/02/1981

N.	DATI IDENTIFICATIVI			DATI CLASSAMENTO					DATI DERIVANTI DA	
	Foglio	Particella	Sub	Porz	Qualità Classe	Superficie(m²)	Deduz	Reddito		
						ha are ca		Dominicale		Agrario
1	3	125		-	PASC CESPUG 1	93 59		L. 2.808	L. 1.872	FRAZIONAMENTO del 12/02/1981 in atti dal 17/03/1987 MACRI PELLIZZERI M (n. 17282)
Notifica						Partita	1389			

Sono stati inoltre variati i seguenti immobili:

- foglio 3 particella 819 - foglio 3 particella 820 - foglio 3 particella 821

Situazione dell'Immobile dal 01/09/1977

N.	DATI IDENTIFICATIVI			DATI CLASSAMENTO					DATI DERIVANTI DA	
	Foglio	Particella	Sub	Porz	Qualità Classe	Superficie(m²)	Deduz	Reddito		
						ha are ca		Dominicale		Agrario
1	3	125		-	PASC CESPUG 1	1 02 70		L. 3.081	L. 2.054	Tabella di variazione del 01/09/1977 in atti dal 07/09/1981 (n. 180)
Notifica						Partita	1389			

Sono stati inoltre variati i seguenti immobili:

- foglio 3 particella 414 - foglio 3 particella 415 - foglio 3 particella 504

Situazione dell'Immobile dal 01/09/1977

N.	DATI IDENTIFICATIVI			DATI CLASSAMENTO					DATI DERIVANTI DA	
	Foglio	Particella	Sub	Porz	Qualità Classe	Superficie(m²)	Deduz	Reddito		
						ha are ca		Dominicale		Agrario
1	3	125		-	PASC CESPUG 1	1 20 90		L. 3.627	L. 2.418	Tabella di variazione del 01/09/1977 in atti dal 07/09/1981 (n. 180)
Notifica						Partita	1389			

Sono stati inoltre variati i seguenti immobili:

- foglio 3 particella 120

Visura storica per immobile

Situazione degli atti informatizzati dall'impianto meccanografico al 01/06/2018

Data: 01/06/2018 - Ora: 10.30.40 Fine

Visura n.: T64302 Pag: 4

Situazione dell'Immobile dall'impianto meccanografico

N.	DATI IDENTIFICATIVI			DATI CLASSAMENTO						DATI DERIVANTI DA		
	Foglio	Particella	Sub	Porz	Qualità Classe	Superficie(m ²)			Deduz		Reddito	
						ha	are	ca			Dominicale	Agrario
1	3	125		-	PASC CESPUG 1	1	19	70		L. 3.591	L. 2.394	Impianto meccanografico del 23/07/1976
Notifica						Partita			1389			

L'intestazione alla data della richiesta deriva dai seguenti atti:

Situazione degli intestati dall'impianto meccanografico

N.	DATI ANAGRAFICI	CODICE FISCALE	DIRITTI E ONERI REALI
1	[REDACTED]	[REDACTED]	(1) Proprieta' per 1/2 fino al 06/11/1992
2	[REDACTED]	[REDACTED]	(1) Proprieta' per 1/2 fino al 06/11/1992
DATI DERIVANTI DA		ISTRUMENTO (ATTO PUBBLICO) del 12/02/1981 Voltura in atti dal 17/03/1987 Repertorio n.: 846 Rogante: MACRI PELLIZZERI M Sede: SANTA TERESA DI RIVA Registrazione: UR Sede: MESSINA n: 1652 del 02/03/1981 (n. 17282)	

N.	DATI ANAGRAFICI	CODICE FISCALE	DIRITTI E ONERI REALI
1	[REDACTED]	[REDACTED]	(1) Proprieta' per 1/2 fino al 12/02/1981
2	[REDACTED]	[REDACTED]	(1) Proprieta' per 1/2 fino al 12/02/1981
DATI DERIVANTI DA		Impianto meccanografico del 23/07/1976	

Unità immobiliari n. 1

Tributi erariali: Euro 0,90

Visura telematica

* Codice Fiscale Validato in Anagrafe Tributaria



← Sto informato

Area riservata SISTER

Utente: CRINO - CF: CRNOIC71M12638Q

Ti trovi in: Home dei Servizi - Richieste

Orvieto ora: **CRINO DOLENCO (CONSULTAZIONI - PROFILO B)**
Codice di Richiesta: **09068392015**



ospitale: 7
Richieste non evadibili

non evadibile: 8

da trattare: 0

prelevate: 74

acquisito il giorno

Richiesta del	Oggetto	Formato	Elimina
07/09/2018 16:30:25	E.DIA LIPARQUEI FG. 3 PART. 1442 Nessuna delle particelle specificate è stata trovata in cartografia		<input checked="" type="checkbox"/>
07/09/2018 16:19:46	E.DIA LIPARQUEI FG. 3 PART. 125 Nessuna delle particelle specificate è stata trovata in cartografia		<input type="checkbox"/>

Visura storica per immobile

Situazione degli atti informatizzati dall'impianto meccanografico al 07/06/2018

Data: 07/06/2018 - Ora: 16.31.26 Segue

Visura n.: T296820 Pag: 1

Dati della richiesta	Comune di LIPARI (Codice: E606F)
Catasto Terreni	Sezione di VULCANO (Provincia di MESSINA) Foglio: 3 Particella: 1442

Numero di mappa soppresso dal 31/05/2017

N.	DATI IDENTIFICATIVI			DATI CLASSAMENTO					DATI DERIVANTI DA	
	Foglio	Particella	Sub	Porz	Qualità Classe	Superficie(m ²)	Deduz	Reddito		
						ha are ca		Dominicale		Agrario
1	3	1442		-	SOPPRESSO	00 00				Tipo mappale del 31/05/2017 protocollo n. ME0085367 in atti dal 31/05/2017 presentato il 31/05/2017 (n. 85367.1/2017)
Notifica				Partita		0				
Annotazioni				di stadio: soppressa e unita al fg. 3 n. 147						

La soppressione ha originato e/o variato i seguenti immobili:

- foglio 3 particella 1082 - foglio 3 particella 1297 - foglio 3 particella 1443 - foglio 3 particella 1444 - foglio 3 particella 147

Situazione dell'Immobile dal 07/03/2016

N.	DATI IDENTIFICATIVI			DATI CLASSAMENTO					DATI DERIVANTI DA	
	Foglio	Particella	Sub	Porz	Qualità Classe	Superficie(m ²)	Deduz	Reddito		
						ha are ca		Dominicale		Agrario
1	3	1442		-	PASC CESPUG 1	00 27		Euro 0,01	Euro 0,01	FRAZIONAMENTO del 07/03/2016 protocollo n. ME0028282 in atti dal 07/03/2016 presentato il 07/03/2016 (n. 28282.1/2016)
Notifica				Partita						

Nella variazione sono stati soppressi i seguenti immobili:

- foglio 3 particella 1084

Sono stati inoltre variati i seguenti immobili:

- foglio 3 particella 1443

L'intestazione alla data della richiesta deriva dai seguenti atti:

Visura storica per immobile

Situazione degli atti informatizzati dall'impianto meccanografico al 07/06/2018

Data: 07/06/2018 - Ora: 16.31.26 Segue

Visura n.: T296820 Pag: 2

Situazione degli intestati dal 23/11/2016

N.	DATI ANAGRAFICI	CODICE FISCALE	DIRITTI E ONERI REALI
1	[REDACTED]	[REDACTED]	(1) Proprieta' per 1/1 fino al 31/05/2017
DATI DERIVANTI DA ISTRUMENTO (ATTO PUBBLICO) del 23/11/2016 Nota presentata con Modello Unico in atti dal 22/12/2016 Repertorio n.: 67937 Rogante: ALIOTO SALVATORE Sede: MILAZZO Registrazione: Sede: COMPRAVENDITA (n. 25415.1/2016)			

Situazione degli intestati dal 07/03/2016

N.	DATI ANAGRAFICI	CODICE FISCALE	DIRITTI E ONERI REALI
1	[REDACTED]	[REDACTED]	(1) Proprieta' per 1/1 fino al 23/11/2016
DATI DERIVANTI DA FRAZIONAMENTO del 07/03/2016 protocollo n. ME0028282 in atti dal 07/03/2016 Registrazione: presentato il 07/03/2016 (n. 28282.1/2016)			

Situazione dell'immobile che ha originato il precedente dal 03/03/1990

N.	DATI IDENTIFICATIVI			DATI CLASSAMENTO				DATI DERIVANTI DA		
	Foglio	Particella	Sub	Porz	Qualità Classe	Superficie(m²) ha are ca	Deduz		Reddito	
									Dominicale	Agrario
1	3	1084		-	PASC CESPUG 1	00 33		Euro 0,01 L. 10	Euro 0,01 L. 7	VARIAZIONE D'UFFICIO del 03/03/1990 in atti dal 17/01/1997 TF.313/91 (n. 332.20/1990)
Notifica				Partita		2401				
Annotazioni				deriva dal n.984						

Nella variazione sono stati soppressi i seguenti immobili:

- foglio 3 particella 984

Sono stati inoltre variati i seguenti immobili:

- foglio 3 particella 1082 - foglio 3 particella 1083

L'intestazione alla data della richiesta deriva dai seguenti atti:

Situazione degli intestati dal 14/04/1991

N.	DATI ANAGRAFICI	CODICE FISCALE	DIRITTI E ONERI REALI
1	[REDACTED]	[REDACTED]	(1) Proprieta' per 1/1 fino al 07/03/2016
DATI DERIVANTI DA VOLTURA D'UFFICIO del 14/04/1991 protocollo n. ME0021189 Voltura in atti dal 19/02/2016 Repertorio n.: 11661 Rogante: PAJNO G. Sede: LIPARI Registrazione: UR Sede: LIPARI Volume: 294 n: 309 del 06/05/1991 DV 347091/02 R. DATI AN E QUOTA R21183 (n. 3353.1/2016)			

Situazione degli intestati dal 14/04/1991

N.	DATI ANAGRAFICI	CODICE FISCALE	DIRITTI E ONERI REALI
1	[REDACTED]	[REDACTED]	(1) Proprieta' fino al 14/04/1991
DATI DERIVANTI DA ISTRUMENTO (ATTO PUBBLICO) del 14/04/1991 protocollo n. 347091 Voltura in atti dal 10/12/2002 Repertorio n.: 11661 Rogante: PAJNO G. Sede: LIPARI Registrazione: UR Sede: LIPARI Volume: 294 n: 309 del 06/05/1991 COMPRAVENDITA (n. 6255.1/1999)			

Visura storica per immobile

Situazione degli atti informatizzati dall'impianto meccanografico al 07/06/2018

Data: 07/06/2018 - Ora: 16.31.26 Segue

Visura n.: T296820 Pag: 3

Situazione degli intestati dal 03/03/1990

N.	DATI ANAGRAFICI	CODICE FISCALE	DIRITTI E ONERI REALI
1	[REDACTED]	[REDACTED]	(1) Proprietà per 1000/1000 fino al 14/04/1991
DATI DERIVANTI DA FRAZIONAMENTO D'UFFICIO del 03/03/1990 in atti dal 17/01/1997 Registrazione: TF.313/91 (n. 332.20/1990)			

Situazione dell'immobile che ha originato il precedente dal 22/06/1990

N.	DATI IDENTIFICATIVI			DATI CLASSAMENTO					DATI DERIVANTI DA	
	Foglio	Particella	Sub	Porz	Qualità Classe	Superficie(m ²)	Deduz	Reddito		
								Dominicale		Agrario
1	3	984		-	PASC CESPUG 1	ha are ca 02 27		L. 68	L. 45	FRAZIONAMENTO in atti dal 22/06/1990 D. V.9960/84 (n. 14.1/1984)
Notifica				Partita	1924					

Sono stati inoltre variati i seguenti immobili:

- foglio 3 particella 125 - foglio 3 particella 981 - foglio 3 particella 982 - foglio 3 particella 983

L'intestazione alla data della richiesta deriva dai seguenti atti:

Situazione degli intestati dal 21/10/1984

N.	DATI ANAGRAFICI	CODICE FISCALE	DIRITTI E ONERI REALI
1	[REDACTED]	[REDACTED]	fino al 03/03/1990
DATI DERIVANTI DA ISTRUMENTO (ATTO PUBBLICO) del 21/10/1984 Voltura in atti dal 22/06/1990 Repertorio n.: 7520 Rogante: GIOVANNI PAJNO Registrazione: Sede: LIPARI Volume: 115 n: 1077 del 08/11/1984 (n. 264.1/1984)			

Situazione degli intestati dal 22/06/1990

N.	DATI ANAGRAFICI	CODICE FISCALE	DIRITTI E ONERI REALI
1	[REDACTED]	[REDACTED]	(1) Proprietà per 1/2 fino al 21/10/1984
2	[REDACTED]	[REDACTED]	(1) Proprietà per 1/2 fino al 21/10/1984
DATI DERIVANTI DA Frazionamento in atti dal 22/06/1990			

Situazione dell'immobile che ha originato il precedente dal 12/02/1981

N.	DATI IDENTIFICATIVI			DATI CLASSAMENTO					DATI DERIVANTI DA	
	Foglio	Particella	Sub	Porz	Qualità Classe	Superficie(m ²)	Deduz	Reddito		
								Dominicale		Agrario
1	3	125		-	PASC CESPUG 1	ha are ca 93 59		L. 2.808	L. 1.872	FRAZIONAMENTO del 12/02/1981 in atti dal 17/03/1987 MACRI PELLIZZERI M (n. 17282)

Visura storica per immobile

Situazione degli atti informatizzati dall'impianto meccanografico al 07/06/2018

Data: 07/06/2018 - Ora: 16.31.26

Segue

Visura n.: T296820 Pag: 4

Notifica		Partita	1389
----------	--	---------	------

Sono stati inoltre variati i seguenti immobili:

- foglio 3 particella 819 - foglio 3 particella 820 - foglio 3 particella 821

Situazione dell'Immobile dal 01/09/1977

N.	DATI IDENTIFICATIVI			DATI CLASSAMENTO					DATI DERIVANTI DA	
	Foglio	Particella	Sub	Porz	Qualità Classe	Superficie(m ²)	Deduz	Reddito		
						ha are ca		Dominicale		Agrario
1	3	125		-	PASC CESPUG 1	1 02 70		L. 3.081	L. 2.054	Tabella di variazione del 01/09/1977 in atti dal 07/09/1981 (n. 180)

Notifica		Partita	1389
----------	--	---------	------

Sono stati inoltre variati i seguenti immobili:

- foglio 3 particella 414 - foglio 3 particella 415 - foglio 3 particella 504

Situazione dell'Immobile dal 01/09/1977

N.	DATI IDENTIFICATIVI			DATI CLASSAMENTO					DATI DERIVANTI DA	
	Foglio	Particella	Sub	Porz	Qualità Classe	Superficie(m ²)	Deduz	Reddito		
						ha are ca		Dominicale		Agrario
1	3	125		-	PASC CESPUG 1	1 20 90		L. 3.627	L. 2.418	Tabella di variazione del 01/09/1977 in atti dal 07/09/1981 (n. 180)

Notifica		Partita	1389
----------	--	---------	------

Sono stati inoltre variati i seguenti immobili:

- foglio 3 particella 120

Situazione dell'Immobile dall'impianto meccanografico

N.	DATI IDENTIFICATIVI			DATI CLASSAMENTO					DATI DERIVANTI DA	
	Foglio	Particella	Sub	Porz	Qualità Classe	Superficie(m ²)	Deduz	Reddito		
						ha are ca		Dominicale		Agrario
1	3	125		-	PASC CESPUG 1	1 19 70		L. 3.591	L. 2.394	Impianto meccanografico del 23/07/1976

Notifica		Partita	1389
----------	--	---------	------

L'intestazione alla data della richiesta deriva dai seguenti atti:

Visura storica per immobile

Situazione degli atti informatizzati dall'impianto meccanografico al 07/06/2018

Data: 07/06/2018 - Ora: 16.31.26 Fine

Visura n.: T296820 Pag: 5

Situazione degli intestati dal 12/02/1981

N.	DATI ANAGRAFICI	CODICE FISCALE	DIRITTI E ONERI REALI
1	[REDACTED]	[REDACTED]	(1) Proprieta' per 1/2 fino al 06/11/1992
2	[REDACTED]	[REDACTED]	(1) Proprieta' per 1/2 fino al 06/11/1992
DATI DERIVANTI DA ISTRUMENTO (ATTO PUBBLICO) del 12/02/1981 Voltura in atti dal 17/03/1987 Repertorio n.: 846 Rogante: MACRI PELLIZZERI M Sedc: SANTA TERESA DI RIVA Registrazione: UR Sede: MESSINA n: 1652 del 02/03/1981 (n. 17282)			

Situazione degli intestati dall'impianto meccanografico

N.	DATI ANAGRAFICI	CODICE FISCALE	DIRITTI E ONERI REALI
1	[REDACTED]		(1) Proprieta' per 1/2 fino al 12/02/1981
2	[REDACTED]		(1) Proprieta' per 1/2 fino al 12/02/1981
DATI DERIVANTI DA Impianto meccanografico del 23/07/1976			

Unità immobiliari n. 1

Tributi erariali: Euro 0,90

Visura telematica

* Codice Fiscale Validato in Anagrafe Tributaria

Visura storica per immobile

Situazione degli atti informatizzati dall'impianto meccanografico al 07/06/2018

Data: 07/06/2018 - Ora: 16.33.51 Segue

Visura n.: T298428 Pag: 1

Dati della richiesta	Comune di LIPARI (Codice: E606F)
	Sezione di VULCANO (Provincia di MESSINA)
Catasto Terreni	Foglio: 3 Particella: 1443

Numero di mappa soppresso dal 31/05/2017

N.	DATI IDENTIFICATIVI			DATI CLASSAMENTO				DATI DERIVANTI DA		
	Foglio	Particella	Sub	Porz	Qualità Classe	Superficie(m ²)	Deduz	Reddito		
						ha are ca		Dominicale	Agrario	
1	3	1443		-	SOPPRESSO	00 00				Tipo mappale del 31/05/2017 protocollo n. ME0085367 in atti dal 31/05/2017 presentato il 31/05/2017 (n. 85367.1/2017)
Notifica						Partita	0			
Annotazioni				di stadio: soppressa e unita al fg. 3 n. 147						

La soppressione ha originato e/o variato i seguenti immobili:

- foglio 3 particella 1082 - foglio 3 particella 1297 - foglio 3 particella 1442 - foglio 3 particella 1444 - foglio 3 particella 147

Situazione dell'Immobile dal 07/03/2016

N.	DATI IDENTIFICATIVI			DATI CLASSAMENTO				DATI DERIVANTI DA		
	Foglio	Particella	Sub	Porz	Qualità Classe	Superficie(m ²)	Deduz	Reddito		
						ha are ca		Dominicale	Agrario	
1	3	1443		-	PASC CESPUG 1	00 06		Euro 0,01	Euro 0,01	FRAZIONAMENTO del 07/03/2016 protocollo n. ME0028282 in atti dal 07/03/2016 presentato il 07/03/2016 (n. 28282.1/2016)
Notifica						Partita				

Nella variazione sono stati soppressi i seguenti immobili:

- foglio 3 particella 1084

Sono stati inoltre variati i seguenti immobili:

- foglio 3 particella 1442

L'intestazione alla data della richiesta deriva dai seguenti atti:

Visura storica per immobile

Situazione degli atti informatizzati dall'impianto meccanografico al 07/06/2018

Data: 07/06/2018 - Ora: 16.33.51 Segue

Visura n.: T298428 Pag: 2

Situazione degli intestati dal 21/04/2016

N.	DATI ANAGRAFICI	CODICE FISCALE	DIRITTI E ONERI REALI
1	[REDACTED]	[REDACTED]	(1) Proprieta' per 1/1 fino al 31/05/2017
DATI DERIVANTI DA ISTRUMENTO (ATTO PUBBLICO) del 21/04/2016 Nota presentata con Modello Unico in atti dal 27/04/2016 Repertorio n.: 37176 Rogante: DI BELLA MARIO Sede: MILAZZO Registrazione: Sede: COMPRAVENDITA (n. 8019.1/2016)			

Situazione degli intestati dal 07/03/2016

N.	DATI ANAGRAFICI	CODICE FISCALE	DIRITTI E ONERI REALI
1	[REDACTED]	[REDACTED]	(1) Proprieta' per 1/1 fino al 21/04/2016
DATI DERIVANTI DA FRAZIONAMENTO del 07/03/2016 protocollo n. ME0028282 in atti dal 07/03/2016 Registrazione: presentato il 07/03/2016 (n. 28282.1/2016)			

Situazione dell'immobile che ha originato il precedente dal 03/03/1990

N.	DATI IDENTIFICATIVI				DATI CLASSAMENTO				DATI DERIVANTI DA	
	Foglio	Particella	Sub	Porz	Qualità Classe	Superficie(m ²) ha are ca	Deduz	Reddito		
								Dominicale		Agrario
1	3	1084		-	PASC CESPUG 1	00 33		Euro 0,01 L. 10	Euro 0,01 L. 7	VARIAZIONE D'UFFICIO del 03/03/1990 in atti dal 17/01/1997 TF.313/91 (n. 332.20/1990)
Notifica				Partita		2401				
Annotazioni		deriva dal n.984								

Nella variazione sono stati soppressi i seguenti immobili:

- foglio 3 particella 984

Sono stati inoltre variati i seguenti immobili:

- foglio 3 particella 1082 - foglio 3 particella 1083

L'intestazione alla data della richiesta deriva dai seguenti atti:

Situazione degli intestati dal 14/04/1991

N.	DATI ANAGRAFICI	CODICE FISCALE	DIRITTI E ONERI REALI
1	[REDACTED]	[REDACTED]	(1) Proprieta' per 1/1 fino al 07/03/2016
DATI DERIVANTI DA VOLTURA D'UFFICIO del 14/04/1991 protocollo n. ME0021189 Voltura in atti dal 19/02/2016 Repertorio n.: 11661 Rogante: PAJNO G. Sede: LIPARI Registrazione: UR Sede: LIPARI Volume: 294 n: 309 del 06/05/1991 DV 347091/02 R. DATI AN E QUOTA R21183 (n. 3353.1/2016)			

Situazione degli intestati dal 14/04/1991

N.	DATI ANAGRAFICI	CODICE FISCALE	DIRITTI E ONERI REALI
1	[REDACTED]	[REDACTED]	(1) Proprieta' fino al 14/04/1991
DATI DERIVANTI DA ISTRUMENTO (ATTO PUBBLICO) del 14/04/1991 protocollo n. 347091 Voltura in atti dal 10/12/2002 Repertorio n.: 11661 Rogante: PAJNO G. Sede: LIPARI Registrazione: UR Sede: LIPARI Volume: 294 n: 309 del 06/05/1991 COMPRAVENDITA (n. 6255.1/1999)			

Visura storica per immobile

Situazione degli atti informatizzati dall'impianto meccanografico al 07/06/2018

Data: 07/06/2018 - Ora: 16.33.51 Segue

Visura n.: T298428 Pag: 3

Situazione degli intestati dal 03/03/1990

N.	DATI ANAGRAFICI	CODICE FISCALE	DIRITTI E ONERI REALI
1	[REDACTED]	[REDACTED]	(1) Proprieta' per 1000/1000 fino al 14/04/1991
DATI DERIVANTI DA VARIAZIONE D'UFFICIO del 03/03/1990 in atti dal 17/01/1997 Registrazione: TF.313/91 (n. 332.20/1990)			

Situazione dell'immobile che ha originato il precedente dal 22/06/1990

N.	DATI IDENTIFICATIVI			DATI CLASSAMENTO				DATI DERIVANTI DA	
	Foglio	Particella	Sub	Porz	Qualità Classe	Superficie(m ²)	Deduz		Reddito
1	3	984	-		PASC CESPUG 1	ha arc ca 02 27		Dominicale L. 68 Agrario L. 45	FRAZIONAMENTO in atti dal 22/06/1990 D. V.9960/84 (n. 14.1/1984)
Notifica						Partita	1924		

Sono stati inoltre variati i seguenti immobili:

- foglio 3 particella 125 - foglio 3 particella 981 - foglio 3 particella 982 - foglio 3 particella 983

L'intestazione alla data della richiesta deriva dai seguenti atti:

Situazione degli intestati dal 21/10/1984

N.	DATI ANAGRAFICI	CODICE FISCALE	DIRITTI E ONERI REALI
1	[REDACTED]	[REDACTED]	fino al 03/03/1990
DATI DERIVANTI DA ISTRUMENTO (ATTO PUBBLICO) del 21/10/1984 Voltura in atti dal 22/06/1990 Repertorio n.: 7520 Rogante: GIOVANNI PAJNO Registrazione: Sede: LIPARI Volume: 115 n: 1077 del 08/11/1984 (n. 264.1/1984)			

Situazione degli intestati dal 22/06/1990

N.	DATI ANAGRAFICI	CODICE FISCALE	DIRITTI E ONERI REALI
1	[REDACTED]	[REDACTED]	(1) Proprieta' per 1/2 fino al 21/10/1984
2	[REDACTED]	[REDACTED]	(1) Proprieta' per 1/2 fino al 21/10/1984
DATI DERIVANTI DA Frazionamento in atti dal 22/06/1990			

Situazione dell'immobile che ha originato il precedente dal 12/02/1981

N.	DATI IDENTIFICATIVI			DATI CLASSAMENTO				DATI DERIVANTI DA	
	Foglio	Particella	Sub	Porz	Qualità Classe	Superficie(m ²)	Deduz		Reddito
1	3	125	-		PASC CESPUG 1	ha arc ca 93 59		Dominicale L. 2.808 Agrario L. 1.872	FRAZIONAMENTO del 12/02/1981 in atti dal 17/03/1987 MACRI PELLIZZERI M (n. 17282)

Visura storica per immobile

Situazione degli atti informatizzati dall'impianto meccanografico al 07/06/2018

Data: 07/06/2018 - Ora: 16.33.51 Segue

Visura n.: T298428 Pag: 4

Notifica		Partita	1389
----------	--	---------	------

Sono stati inoltre variati i seguenti immobili:

- foglio 3 particella 819 - foglio 3 particella 820 - foglio 3 particella 821

Situazione dell'Immobile dal 01/09/1977

N.	DATI IDENTIFICATIVI			DATI CLASSAMENTO					DATI DERIVANTI DA	
	Foglio	Particella	Sub	Porz	Qualità Classe	Superficie(m ²)	Deduz	Reddito		
						ha are ca		Dominicale		Agrario
1	3	125		-	PASC CESPUG 1	1 02 70		L. 3.081	L. 2.054	Tabella di variazione del 01/09/1977 in atti dal 07/09/1981 (n. 180)

Notifica		Partita	1389
----------	--	---------	------

Sono stati inoltre variati i seguenti immobili:

- foglio 3 particella 414 - foglio 3 particella 415 - foglio 3 particella 504

Situazione dell'Immobile dal 01/09/1977

N.	DATI IDENTIFICATIVI			DATI CLASSAMENTO					DATI DERIVANTI DA	
	Foglio	Particella	Sub	Porz	Qualità Classe	Superficie(m ²)	Deduz	Reddito		
						ha are ca		Dominicale		Agrario
1	3	125		-	PASC CESPUG 1	1 20 90		L. 3.627	L. 2.418	Tabella di variazione del 01/09/1977 in atti dal 07/09/1981 (n. 180)

Notifica		Partita	1389
----------	--	---------	------

Sono stati inoltre variati i seguenti immobili:

- foglio 3 particella 120

Situazione dell'Immobile dall'impianto meccanografico

N.	DATI IDENTIFICATIVI			DATI CLASSAMENTO					DATI DERIVANTI DA	
	Foglio	Particella	Sub	Porz	Qualità Classe	Superficie(m ²)	Deduz	Reddito		
						ha are ca		Dominicale		Agrario
1	3	125		-	PASC CESPUG 1	1 19 70		L. 3.591	L. 2.394	Impianto meccanografico del 23/07/1976

Notifica		Partita	1389
----------	--	---------	------

L'intestazione alla data della richiesta deriva dai seguenti atti:

Visura storica per immobile

Situazione degli atti informatizzati dall'impianto meccanografico al 07/06/2018

Data: 07/06/2018 - Ora: 16.33.52 Fine

Visura n.: T298428 Pag: 5

Situazione degli intestati dal 12/02/1981

N.	DATI ANAGRAFICI	CODICE FISCALE	DIRITTI E ONERI REALI
1	[REDACTED]	[REDACTED]	(1) Proprieta' per 1/2 fino al 06/11/1992
2	[REDACTED]	[REDACTED]	(1) Proprieta' per 1/2 fino al 06/11/1992
DATI DERIVANTI DA		ISTRUMENTO (ATTO PUBBLICO) del 12/02/1981 Voltura in atti dal 17/03/1987 Repertorio n.: 846 Rogante: MACRI PELLIZZERI M Sede: SANTA TERESA DI RIVA Registrazione: UR Sede: MESSINA n: 1652 del 02/03/1981 (n. 17282)	

Situazione degli intestati dall'impianto meccanografico

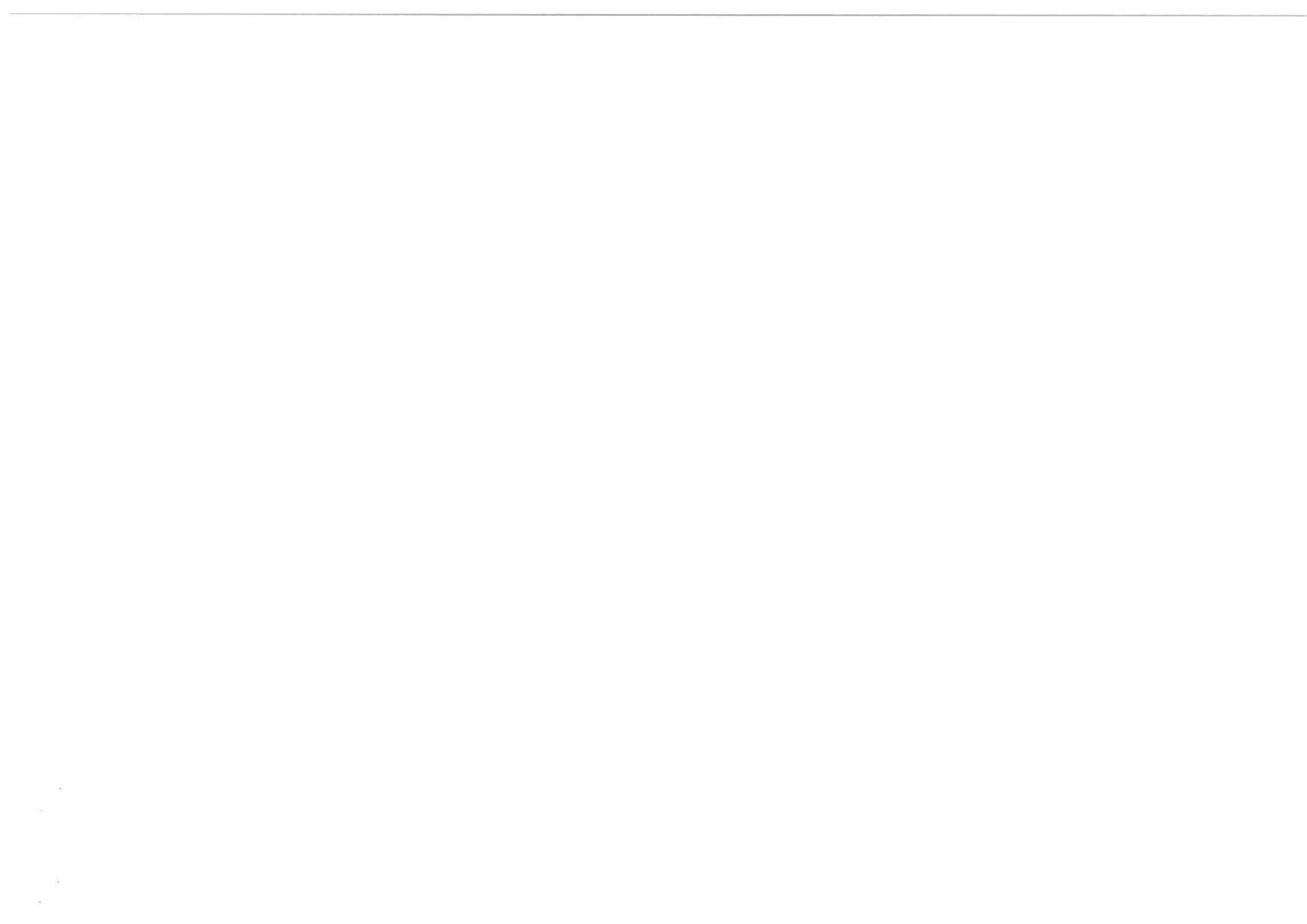
N.	DATI ANAGRAFICI	CODICE FISCALE	DIRITTI E ONERI REALI
1	[REDACTED]		(1) Proprieta' per 1/2 fino al 12/02/1981
2	[REDACTED]		(1) Proprieta' per 1/2 fino al 12/02/1981
DATI DERIVANTI DA		Impianto meccanografico del 23/07/1976	

Unità immobiliari n. 1

Tributi erariali: Euro 0,90

Visura telematica

* Codice Fiscale Validato in Anagrafe Tributaria



Visura storica per immobile

Situazione degli atti informatizzati dall'impianto meccanografico al 07/06/2018

Data: 07/06/2018 - Ora: 16.34.34 Segue

Visura n.: T298855 Pag: 1

Dati della richiesta	Comune di LIPARI (Codice: E606F)
Catasto Terreni	Sezione di VULCANO (Provincia di MESSINA) Foglio: 3 Particella: 1444

Numero di mappa soppresso dal 31/05/2017

N.	DATI IDENTIFICATIVI			DATI CLASSAMENTO					DATI DERIVANTI DA	
	Foglio	Particella	Sub	Porz	Qualità Classe	Superficie(m ²)	Deduz	Reddito		
						ha are ca		Dominicale		Agrario
I	3	1444		-	SOPPRESSO	00 00				Tipo mappale del 31/05/2017 protocollo n. ME0085367 in atti dal 31/05/2017 presentato il 31/05/2017 (n. 85367.1/2017)
Notifica				Partita		0				
Annotazioni				di stadio: soppressa e unita al fg. 3 n. 147						

La soppressione ha originato e/o variato i seguenti immobili:

- foglio 3 particella 1082 - foglio 3 particella 1297 - foglio 3 particella 1442 - foglio 3 particella 1443 - foglio 3 particella 147

Area di enti urbani e promiscui dal 17/03/2016

N.	DATI IDENTIFICATIVI			DATI CLASSAMENTO					DATI DERIVANTI DA	
	Foglio	Particella	Sub	Porz	Qualità Classe	Superficie(m ²)	Deduz	Reddito		
						ha are ca		Dominicale		Agrario
1	3	1444		-	ENTE URBANO	01 35				FRAZIONAMENTO del 17/03/2016 protocollo n. ME0033753 in atti dal 17/03/2016 presentato il 17/03/2016 (n. 33753.1/2016)
Notifica				Partita		1				

Sono stati inoltre variati i seguenti immobili:

- foglio 3 particella 1297 - foglio 3 particella 1445

L'intestazione alla data della richiesta deriva dai seguenti atti:

Visura storica per immobile

Situazione degli atti informatizzati dall'impianto meccanografico al 07/06/2018

Data: 07/06/2018 - Ora: 16.34.34

Segue

Visura n.: T298855 Pag: 2

Situazione dell'immobile che ha originato il precedente dal 19/10/2007

N.	DATI IDENTIFICATIVI				DATI CLASSAMENTO				DATI DERIVANTI DA	
	Foglio	Particella	Sub	Porz	Qualità Classe	Superficie(m ²)	Deduz	Reddito		
						ha are ca		Dominicale		Agrario
1	3	1297		-	ENTE URBANO	20 47				Tipo mappale del 19/10/2007 protocollo n. ME0317802 in atti dal 19/10/2007 (n. 317802.1/2007)
Notifica						Partita	1			

Nella variazione sono stati soppressi i seguenti immobili:

- foglio 3 particella 1127

L'intestazione alla data della richiesta deriva dai seguenti atti:

Situazione dell'immobile che ha originato il precedente dal 06/11/1992

N.	DATI IDENTIFICATIVI				DATI CLASSAMENTO				DATI DERIVANTI DA	
	Foglio	Particella	Sub	Porz	Qualità Classe	Superficie(m ²)	Deduz	Reddito		
						ha are ca		Dominicale		Agrario
1	3	1127		-	PASC CESPUG 1	20 47		Euro 0,32 L. 614	Euro 0,21 L. 409	FRAZIONAMENTO del 06/11/1992 in atti dal 22/01/1997 (n. 2492.6/1992)
Notifica						Partita	1924			

Nella variazione sono stati soppressi i seguenti immobili:

- foglio 3 particella 125

Sono stati inoltre variati i seguenti immobili:

- foglio 3 particella 1125 - foglio 3 particella 1126 - foglio 3 particella 1128

L'intestazione alla data della richiesta deriva dai seguenti atti:

Situazione degli intestati dal 06/11/1992

N.	DATI ANAGRAFICI	CODICE FISCALE	DIRITTI E ONERI REALI
1	[REDACTED]	[REDACTED]	(1) Proprieta' per 1/1 fino al 19/10/2007
DATI DERIVANTI DA		VOLTURA D'UFFICIO del 21/12/1992 protocollo n. ME0021126 Voltura in atti dal 19/02/2016 Repertorio n. 45028 Rogante: PADERNI GIOVANNI Sede: MESSINA Registrazione: UR Sede: MESSINA n: 5347 del 29/12/1992 ESEGUITA AI SOLI FINI DELLA CONTINUITA' STORICA DV 4021/93 RETT. DATI AN PER COLL. AN. TRIB. R/21109/16 (n. 3340.1/2016)	

Visura storica per immobile

Situazione degli atti informatizzati dall'impianto meccanografico al 07/06/2018

Data: 07/06/2018 - Ora: 16.34.34 Segue

Visura n.: T298855 Pag: 3

Situazione degli intestati dal 12/02/1981

N.	DATI ANAGRAFICI	CODICE FISCALE	DIRITTI E ONERI REALI
1			(1) Proprieta' fino al 21/12/1992
DATI DERIVANTI DA ISTRUMENTO (ATTO PUBBLICO) del 21/12/1992 protocollo n. 72338 Voltura in atti dal 19/03/2002 Repertorio n.: 43028 Rogante: PADERNI GIOVANNI Sede: MESSINA Registrazione: UR Sede: MESSINA n: 5347 del 29/12/1992 COMPRAVENDITA (n. 4021.1/1993)			

Situazione degli intestati dall'impianto meccanografico

N.	DATI ANAGRAFICI	CODICE FISCALE	DIRITTI E ONERI REALI
1			(1) Proprieta' per 1/2 fino al 21/12/1992
2			(1) Proprieta' per 1/2 fino al 21/12/1992
DATI DERIVANTI DA FRAZIONAMENTO del 06/11/1992 in atti dal 22/01/1997 Registrazione: (n. 2492.6/1992)			

Situazione dell'immobile che ha originato il precedente dal 22/06/1990

N.	DATI IDENTIFICATIVI			DATI CLASSAMENTO					DATI DERIVANTI DA	
	Foglio	Particella	Sub	Porz	Qualità Classe	Superficie(m²)	Deduz	Reddito		
1	3	125		-	PASC CESPUG 1	ha are ca 53 36		Dominicale L. 1.601	Agrario L. 1.067	FRAZIONAMENTO in atti dal 22/06/1990 D. V.10260/84 (n. 18.1/1984)
Notifica				Partita		1924				

Sono stati inoltre variati i seguenti immobili:

- foglio 3 particella 986 - foglio 3 particella 987 - foglio 3 particella 988 - foglio 3 particella 989 - foglio 3 particella 990

Situazione dell'Immobile dal 22/06/1990

N.	DATI IDENTIFICATIVI			DATI CLASSAMENTO					DATI DERIVANTI DA	
	Foglio	Particella	Sub	Porz	Qualità Classe	Superficie(m²)	Deduz	Reddito		
1	3	125		-	PASC CESPUG 1	ha are ca 77 09		Dominicale L. 2.313	Agrario L. 1.542	FRAZIONAMENTO in atti dal 22/06/1990 D. V.9960/84 (n. 14.1/1984)
Notifica				Partita		1924				

Sono stati inoltre variati i seguenti immobili:

- foglio 3 particella 981 - foglio 3 particella 982 - foglio 3 particella 983 - foglio 3 particella 984

Visura storica per immobile

Situazione degli atti informatizzati dall'impianto meccanografico al 07/06/2018

Data: 07/06/2018 - Ora: 16.34.34

Segue

Visura n.: T298855 Pag: 4

Situazione dell'Immobile dal 12/02/1981

N.	DATI IDENTIFICATIVI				DATI CLASSAMENTO				DATI DERIVANTI DA		
	Foglio	Particella	Sub	Porz	Qualità Classe	Superficie(m ²)		Deduz		Reddito	
						ha are ca				Dominicale	Agrario
1	3	125		-	PASC CESPUG 1	93	59		L. 2.808	L. 1.872	FRAZIONAMENTO del 12/02/1981 in atti dal 17/03/1987 MACRI PELLIZZERI M (n. 17282)
Notifica						Partita		1389			

Sono stati inoltre variati i seguenti immobili:

- foglio 3 particella 819 - foglio 3 particella 820 - foglio 3 particella 821

Situazione dell'Immobile dal 01/09/1977

N.	DATI IDENTIFICATIVI				DATI CLASSAMENTO				DATI DERIVANTI DA		
	Foglio	Particella	Sub	Porz	Qualità Classe	Superficie(m ²)		Deduz		Reddito	
						ha are ca				Dominicale	Agrario
1	3	125		-	PASC CESPUG 1	1	02	70	L. 3.081	L. 2.054	Tabella di variazione del 01/09/1977 in atti dal 07/09/1981 (n. 180)
Notifica						Partita		1389			

Sono stati inoltre variati i seguenti immobili:

- foglio 3 particella 414 - foglio 3 particella 415 - foglio 3 particella 504

Situazione dell'Immobile dal 01/09/1977

N.	DATI IDENTIFICATIVI				DATI CLASSAMENTO				DATI DERIVANTI DA		
	Foglio	Particella	Sub	Porz	Qualità Classe	Superficie(m ²)		Deduz		Reddito	
						ha are ca				Dominicale	Agrario
1	3	125		-	PASC CESPUG 1	1	20	90	L. 3.627	L. 2.418	Tabella di variazione del 01/09/1977 in atti dal 07/09/1981 (n. 180)
Notifica						Partita		1389			

Sono stati inoltre variati i seguenti immobili:

- foglio 3 particella 120