

**Agenzia del Territorio
CATASTO FABBRICATI
Ufficio Provinciale di
Teramo**

Dichiarazione protocollo n. TE0128709 del 18/05/2011

Planimetria di u.i.u. in Comune di Tortoreto

Via Monte Amiata

civ. SN

Identificativi Catastali:

Sezione:

Foglio: 19

Particella: 3748

Subalterno: 42

Compilata da:

Di Francesco Renato

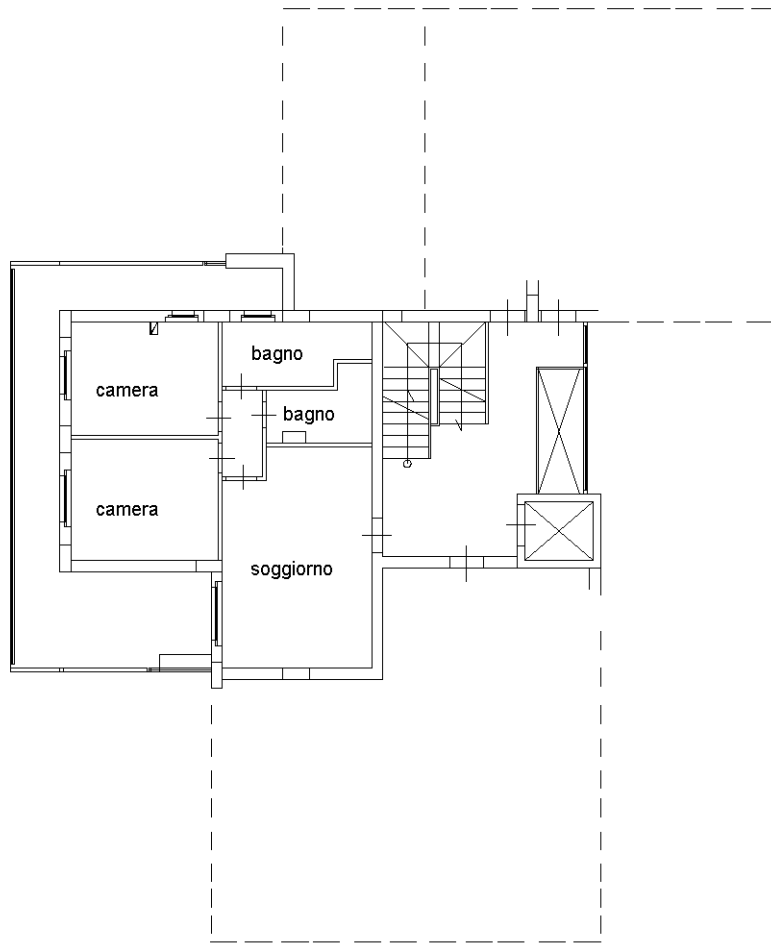
Iscritto all'albo:
Architetti

Prov. Pescara

N. 1069

Scheda n. 1

Scala 1:200



PIANO TERZO

h = 2.70

Ultima planimetria in atti



**Agenzia del Territorio
CATASTO FABBRICATI
Ufficio Provinciale di
Teramo**

Dichiarazione protocollo n. TE0128709 del 18/05/2011

Planimetria di u.i.u. in Comune di Tortoreto

Via Monte Amiata

civ. SN

Identificativi Catastali:

Sezione:

Foglio: 19

Particella: 3748

Subalterno: 24

Compilata da:

Di Francesco Renato

Iscritto all'albo:

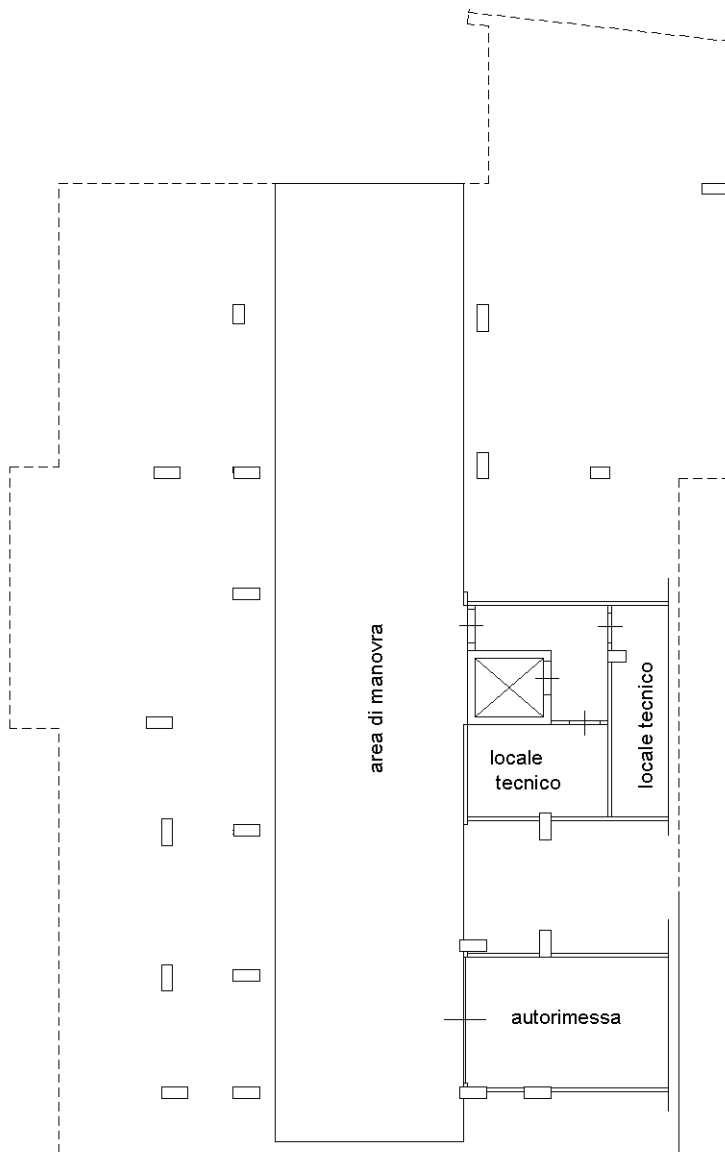
Architetti

Prov. Pescara

N. 1069

Scheda n. 1

Scala 1:200



PIANO SEMINTERRATO

h = 3.40

Ultima planimetria in atti



**Agenzia del Territorio
CATASTO FABBRICATI
Ufficio Provinciale di
Teramo**

Dichiarazione protocollo n. TE0128709 del 18/05/2011

Planimetria di u.i.u. in Comune di Tortoreto

Via Monte Amiata

civ. SN

Identificativi Catastali:

Sezione:

Foglio: 19

Particella: 3748

Subalterno: 5

Compilata da:

Di Francesco Renato

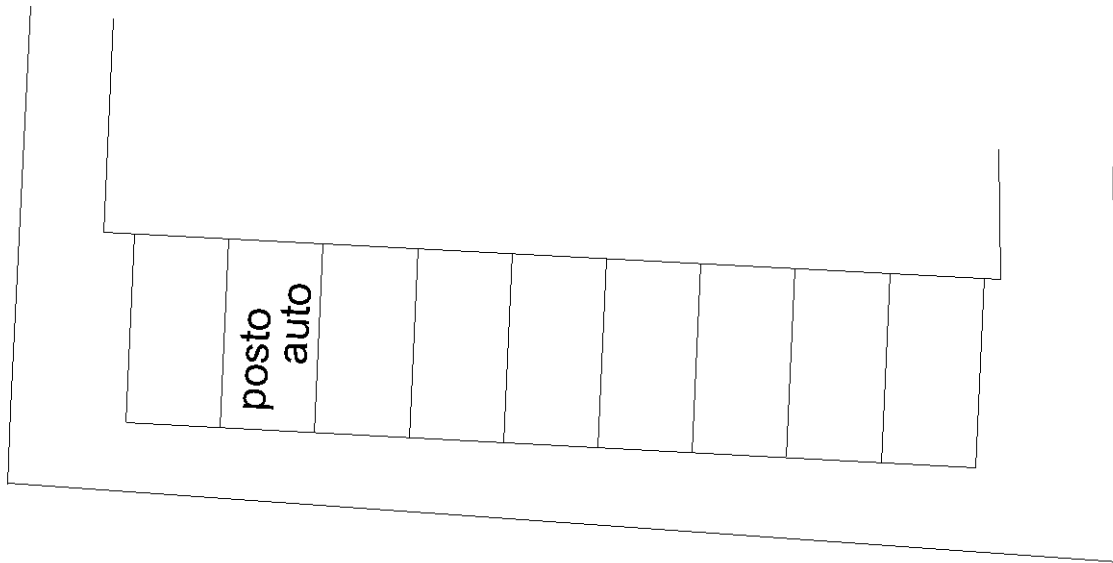
Iscritto all'albo:
Architetti

Prov. Pescara

N. 1069

Scheda n. 1

Scala 1:200



PIANO TERRA

Ultima planimetria in atti

