

MODULARIO
F. - Cat. S.T. - 481



MINISTERO DELLE FINANZE
DIREZIONE GENERALE DEL CATASTO E DEI SERVIZI TECNICI ERARIALI

MOD. B (Nuovo Catasto Edilizio Urbano)

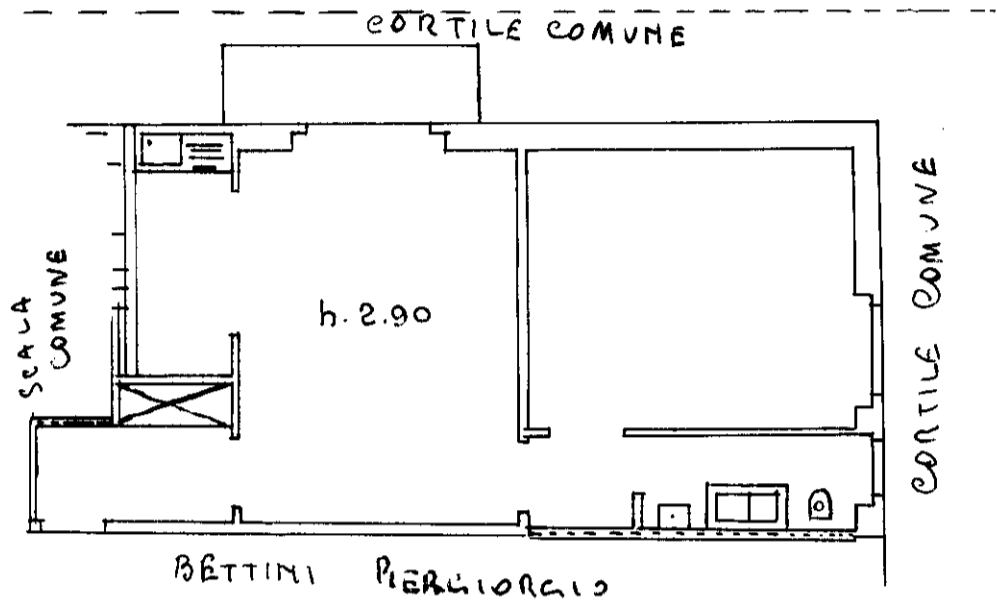
Lire
20

NUOVO CATASTO EDILIZIO URBANO

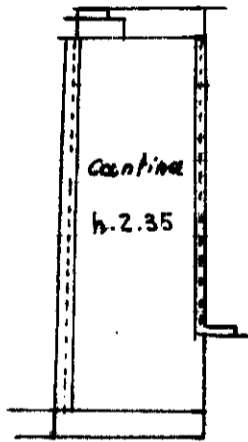
(R. DECRETO-LEGGE 13 APRILE 1939, N. 652)

Planimetria dell'immobile situato nel Comune di Cadenazzo Brianza Via Via Feltrina
Ditta Trasformazioni S.p.A.
Allegata alla dichiarazione presentata all'Ufficio Tecnico Erariale di Albiate

Piano Terreno Rialzato



SEMINTERRATO

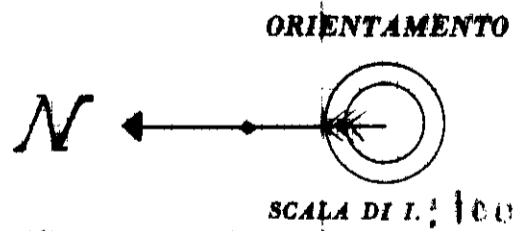


ACCERTAMENTO GENERALE DELLA
PROPRIETA' IMMOBILIARE URBANA
(R. D. L. 13 Aprile 1939, n. 652)

COMUNE
Cadenazzo Brianza

Talloncino di riscontro
DELLA
SCHEDELLA NUMERO
E
N° 0131713

AVVERTENZA: Il presente
talloncino deve essere incollato a
cura del dichiarante sulla plani-
metria (riproducendo la unita im-
mobiliare denunciata con la pre-
sente scheda) da presentare al
13 aprile 1939, n. 652.



SPAZIO RISERVATO PER LE ANNOTAZIONI D'UFFICIO

Compilata dal GEOM. ALDO CROTTI
(Titolo, nome e cognome del tecnico)

Iscritto all'Albo dei GEOMETRI
della Provincia di MILANO

DATA 14-5-1957

Firma: _____

DATA
PROT. N°

ISTITUTO TOPOGRAFICO DELLO STATO