

**Agenzia del Territorio
CATASTO FABBRICATI
Ufficio Provinciale di
Pavia**

Dichiarazione protocollo n. PV0290982 del 18/11/2009

Planimetria di u.i.u. in Comune di Alagna

Corso Vittorio Veneto

civ. 59

Identificativi Catastali:

Sezione:

Foglio: 5

Particella: 1153

Subalterno: 1

Compilata da:
Sacchi Michele

Iscritto all'albo:
Geometri

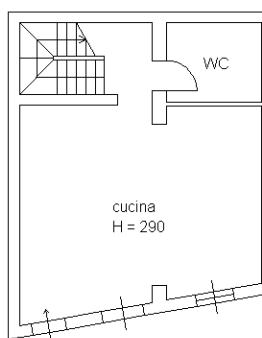
Prov. Pavia

N. 3251

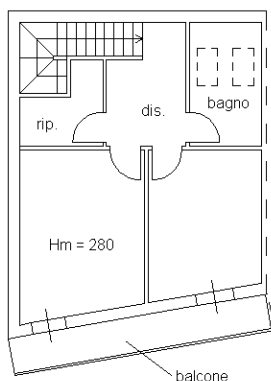
Scheda n. 1

Scala 1:200

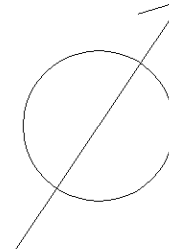
PIANO TERRA



PIANO PRIMO



NORD

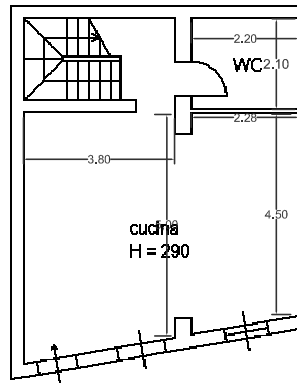


Catasto dei Fabbricati - Situazione al 03/12/2020 - Comune di ALAGNA (A118) - < Foglio: 5 - Particella: 1153 - Subalterno: 1 >
CORSO VITTORIO VENETO n. 59 piano: T-I;

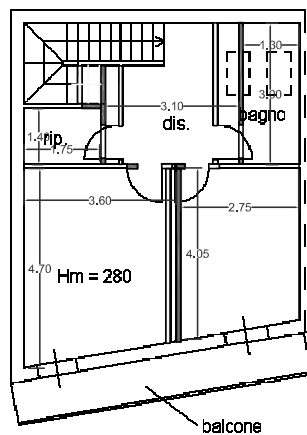
Ultima planimetria in atti

Eidotipo di massima del rilevato con evidenziate le anomalie riscontrate

PIANO TERRA



PIANO PRIMO



LEGENDA:

