

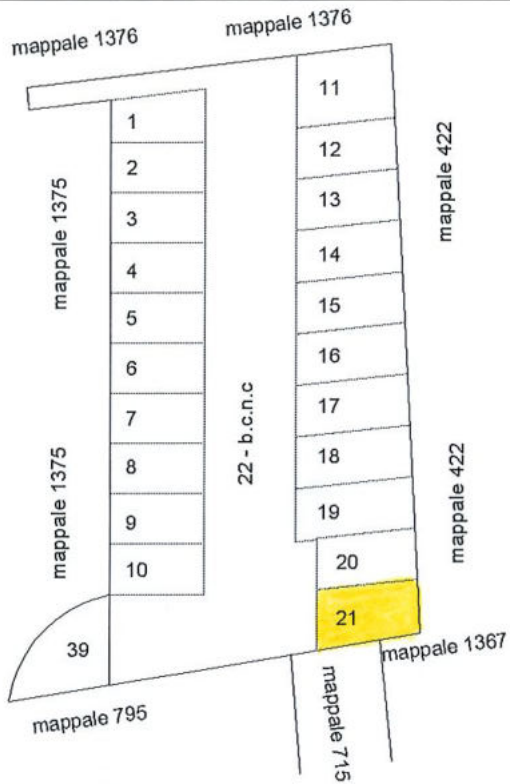
**Allegato "E7": Planimetrie catastali – Lotto 007**

Agenzia del Territorio  
**CATASTO FABBRICATI**  
 Ufficio Provinciale di  
**Savona**

**ELABORATO PLANIMETRICO**  
 Compilato da:  
 Dalmaso Luca  
 Iscritto all'albo:  
 Geometri  
 Prov. Savona N. 01369

Comune di Albenga Protocollo n. SV0018096 del 17/02/2012  
 Sezione: CAM Foglio: 9 Particella: 1374 Tipo Mappale n. del

Dimostrazione grafica dei subalterni Scala 1 : 500



PIANTA PIANO INTERRATO



PIANTA PIANO TERRA

Ultima planimetria in atti

**Agenzia del Territorio  
CATASTO FABBRICATI  
Ufficio Provinciale di  
Savona**

Dichiarazione protocollo n. SV0182445 del 28/10/2010

Planimetria di u.i.u. in Comune di Albenga

Regione Rapalline (campochiesa)

civ. SNC

Identificativi Catastali:

Sezione: CAM

Foglio: 9

Particella: 1374

Subalterno: 21

Compilata da:

Dalmasso Luca

Iscritto all'albo:

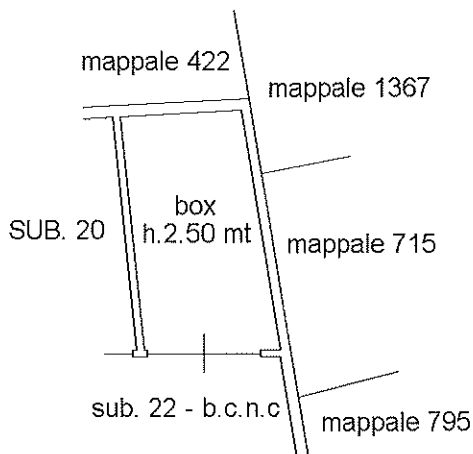
Geometri

Prov. Savona

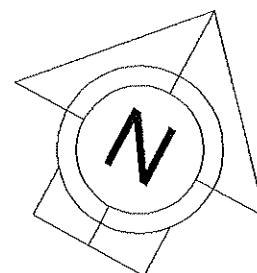
N. 1369

Scheda n. 1

Scala 1:200



**PIANTA PIANO INTERRATO**



Ultima planimetria in atti