


# ALLEGATO E.16

## SOVRAPPOSIZIONE ORTOFOTO E PLANIMETRIA CATASTALE

Comune di San Severo - Via Quarto, 4  
Foglio 31 Particella 9702 Sub 3

scala 1:1000



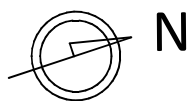
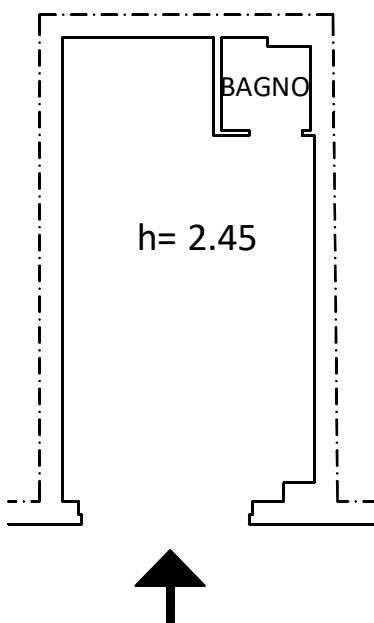
# ALLEGATO G.16

## PIANTA STATO DI FATTO

IMMOBILE N.16

San Severo - Via Quarto n.4 - Piano Terra

Scala 1:100



# ALLEGATO H.16

IMMOBILE N.16

## RILIEVO FOTOGRAFICO

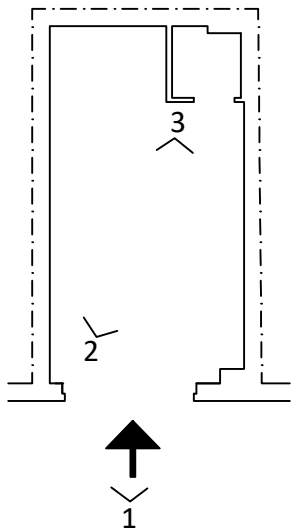


Foto n.1



Foto n.2



Foto n.3



# ALLEGATO H.16

IMMOBILE N.16

## RILIEVO FOTOGRAFICO

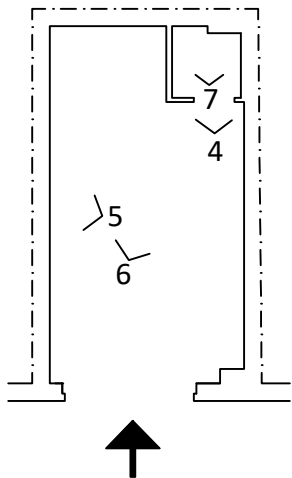


Foto n.5



Foto n.6



Foto n.4



Foto n.7

