

TRIBUNALE DI TEMPIO PAUSANIA
(Prov. di SASSARI)

ESECUZIONE IMMOBILIARE

promossa da

[REDACTED]

[REDACTED]

contro

[REDACTED]

Ruolo G.ES. N° 154/2020

**RELAZIONE TECNICA
DOCUMENTAZIONE
FOTOGRAFICA
DOCUMENTAZIONE
CATASTALE
AUTORIZZAZIONI
AMMINISTRATIVE**

Il C.T.U.:

Arch. Anna Maria Muzzetto

[REDACTED]

[REDACTED]

IL MAGISTRATO ISTRUTTORE

Dr.ssa Federica Lunari

IL DIFENSORE DEL CREDITORE

[REDACTED]

Data dell'incarico:

20.05.2023

Data del deposito Relazione Tecnica:

08.02.2024

Data del Rinvio:

19.03.2024



ILLUSTRISSIMO SIG. GIUDICE DEL TRIBUNALE CIVILE DI TEMPPIO PAUSANIA

ESECUZIONE IMMOBILIARE PROMOSSA DA [REDACTED]
CONTRO [REDACTED]

Con ordinanza del 20.05.2023 la S.V.Ill.ma nominava la sottoscritta **Arch. Anna Maria Muzzetto**, residente in Tempio Pausania, via Sicilia n.4, iscritta all'Albo degli Architetti di Sassari al [REDACTED] quale **Consulente Tecnico d'Ufficio (C.T.U.)** al fine di rispondere ai seguenti quesiti:

QUESITO N. 1 – “*Identificazione del bene*”

Verifichi, prima di ogni attività, la completezza della documentazione di cui all’art. 567, 2° comma cod. proc. Civ. (estratto del catasto e certificati delle iscrizioni e trascrizioni relative all’immobile pignorato effettuate nei venti anni anteriori alla trascrizione del pignoramento, oppure certificato notarile attestante le risultanze delle visure catastali e dei registri immobiliari) **segnalando immediatamente** al giudice ed al creditore procedente quelli mancanti o inidonei; **predisponga**, sulla base dei documenti in atti, l’elenco delle iscrizioni e delle trascrizioni pregiudizievoli (ipoteche, pignoramenti, sequestri, domande giudiziali, sentenze dichiarative di fallimento); **acquisisca**, ove non depositate, le **mappe censuarie** ritenute indispensabili per la corretta identificazione del bene ed, in ogni caso, i certificati di destinazione urbanistica dei terreni di cui all’art. 30 del D.P.R. 6 giugno 2001, n. 380 dando prova, in caso di mancato rilascio di detta documentazione da parte dell’Amministrazione competente, della relativa richiesta;

Rediga *congiuntamente al custode* il modulo di controllo dell’esame presente su sito internet del Tribunale di Tempio Pausania, provvedendo al suo deposito entro 10 giorni prima la data dell’udienza ex art. 569 cod. proc. Civ. in caso di esito “*positivo*” o “*attenzione*”, **mentre in caso di esito negativo, provveda al deposito entro e non oltre venti giorni da ricevimento dell’incarico.**

QUESITO N. 2 – “*Descrizione del bene*”

Descriva, previo necessario accesso, l’immobile pignorato, indicando dettagliatamente comune, località, via, numero civico, scala, piano, interno, caratteristiche interne ed esterne, superficie (calpestabile) in mq, confini e dati catastali attuali, eventuali pertinenze, accessori e millesimi di parti comuni (lavatoi, soffitte comuni, locali di sgombero, portineria, riscaldamento ecc.); **descriva** le caratteristiche strutturali del bene (strutture verticali, solai, infissi esterni ed interni, pavimentazione interna ed esterna, impianti termici, impianti elettrici); **descriva** le caratteristiche della zona, con riferimento alla urbanizzazione primaria e secondaria, ai servizi offerti dalla zona (centri commerciali, farmacie, spazi diversi, negozi al dettaglio), alla distanza dal centro della città e dalle principali vie di comunicazione verso l’esterno (strade, autostrade, ferrovie, porti, aeroporti) nonché ai principali collegamenti verso il centro della città;

QUESITO N. 3 – “*Comparazione tra dati attuali e pignoramento*”

ESECUZIONE IMMOBILIARE

Ruolo G.E.S. N. 154/2020



Accerti la conformità tra la descrizione attuale del bene (indirizzo, numero civico, piano, interno, dati catastali e confini) e quella contenuta nel pignoramento evidenziando in caso di rilevata difformità:

- a) se i dati indicati in pignoramento non hanno mai identificato l'immobile e non consentono la sua univoca identificazione;
- b) se i dati indicati in pignoramento sono erronei ma consentono l'individuazione del bene;
- c) se i dati indicati nel pignoramento, pur non corrispondendo a quelli attuali, hanno in precedenza individuato l'immobile rappresentando, in questo caso, la storia catastale del compendio pignorato;

QUESITO N. 4 – “Accatastamento”

Proceda, senza richiedere autorizzazione del Giudice, ove necessario, ad eseguire le necessarie variazioni per l'aggiornamento del Catasto provvedendo, in caso di difformità o mancanza di idonea planimetria del bene, alla sua correzione o redazione ed all'accatastamento delle unità immobiliari non regolarmente accatastate, inserendo nell'elaborato peritale la planimetria catastale fino ad un importo massimo di spesa complessiva pari a € 1.500,00, oltre accessori di legge, qualora le operazioni catastali dovessero comportare una spesa maggiore, gli esborsi dovranno essere autorizzati dal giudice su specifica istanza dell'esperto e in detto caso l'esperto dovrà indicare in detta istanza una sintetica descrizione dell'immobile e del suo stato in modo che il giudice possa valutare la convenienza di dette spese; Alleghi, avendone fatto richiesta presso i competenti uffici dello stato civile, il certificato di stato libero o l'estratto per riassunto dell'atto di matrimonio degli esecutati titolari degli immobili pignorati, in caso di convenzioni matrimoniali particolari diverse da quelle statuenti la separazione dei beni, acquisisca la copia delle stesse presso i competenti uffici.

QUESITO N. 5 – “Destinazione urbanistica di piano”

Indichi l'utilizzazione prevista dallo strumento urbanistico comunale;

QUESITO N. 6 – “Conformità alla normativa-sanabilità”

Indichi la conformità o meno della costruzione alle autorizzazioni o concessioni amministrative e l'esistenza o meno di dichiarazione di agibilità. In caso di opere abusive, operi il controllo sulla possibilità di sanatoria di cui all'art. 26 del D.P.R. 6 giugno 2001, n. 380 ed accerti gli eventuali costi della stessa; altrimenti, se risultino pendenti istanze di sanatoria, indichi il soggetto istante e la normativa in forza del quale l'istanza sia stata presentata, lo stato del procedimento, i costi per il conseguimento del titolo in sanatoria e le eventuali e le eventuali oblazioni già corrisposte o da corrispondere; in ogni altro caso, verifichi, ai fini dell'istanza di condono che l'aggiudicatario possa eventualmente presentare, che gli immobili pignorati si trovino nelle condizioni previste dall'art. 40, co.6, l. 28 febbraio 1985, n. 47 ovvero dall'art. 46, co. 5, D.P.R. 6 Giugno 2001, n. 380, specificando il costo per il conseguimento del titolo in sanatoria;

ESSECUZIONE IMMOBILIARE

Ruolo G.L.S. n. 154/2020



QUESITO N. 7 – “Gravami”

Verifichi se i beni pignorati siano gravati da censo, livello o uso civico e se vi sia stata affrancazione da tali pesi, ovvero che il diritto sul bene del debitore pignorato sia di proprietà ovvero derivante da alcuno dei suddetti titoli;

QUESITO N. 8 – “Spese”

Specifichi l'importo annuo delle spese fisse di gestione e di manutenzione, su eventuali spese straordinarie già deliberate anche se il relativo debito non sia ancora scaduto, su eventuali spese condominiali non pagate negli ultimi due anni anteriori alla data della perizia, sul corso di eventuali procedimenti giudiziari relativi al bene pignorato;

QUESITO N. 9 – “Divisione in lotti”

Dica se è possibile vendere i beni pignorati in **uno o più lotti**; provvedendo, in quest'ultimo caso, alla loro formazione e procedendo, inoltre, (solo previa autorizzazione del giudice dell'esecuzione) all'identificazione dei nuovi confini ed alla redazione del frazionamento; in questa ipotesi l'esperto dovrà allegare, alla relazione estimativa i tipi debitamente approvati dall'Ufficio Tecnico Erariale;

QUESITO N. 10 – “Divisibilità in natura”

Dica, solo nel caso in cui l'immobile sia pignorato solo **pro quota**, se esso sia divisibile in natura, procedendo, in questo caso, alla formazione dei singoli lotti, (ed, ove necessario, all'identificazione dei nuovi confini, nonché alla redazione del frazionamento allegando alla relazione stimativa i tipi debitamente approvati dall'Ufficio Tecnico Erariale) indicando il valore di ciascuno di essi e tenendo conto delle quote dei singoli comproprietari, prevedendo anche la determinazione degli eventuali conguagli in denaro; l'esperto dovrà procedere, in caso contrario, alla stima dell'intero esprimendo compiutamente il giudizio di indivisibilità eventualmente anche alla luce di quanto disposto dall'art. 577 cod. proc. civ., dall'art. 846 c.c. e dalla L.3 giugno 1940, n. 1078;

QUESITO N. 11 – “Stato del bene”

Accerti se l'immobile è **libero** o occupato, **acquisisca** il titolo legittimamente il possesso o la detenzione del bene evidenziato se esso ha data certa anteriore alla trascrizione del pignoramento; **verifichi** se risultano registrati presso l'ufficio del registro degli atti privati, contratti di locazione e qualora risultino contratti di locazione opponibili alla procedura esecutiva, l'esperto dovrà indicare la data di scadenza, la data fissata per il rilascio o se sia ancora pendente per il giudizio per la liberazione del bene e dovrà esprimere un parere in ordine alla **congruità del canone di locazione**, in particolare l'esperto indichi il giusto corrispettivo per l'immobile oggetto di locazione **facendo riferimento al valore di mercato esistente alla data di conclusione del contratto (o, in caso di rinnovo anche tacito, alla data del rinnovo) e quello risultante da eventuali precedenti locazioni**, indicando espressamente se il canone di locazione in essere sia inferiore di un terzo al



giusto canone di locazione e precisando in tal caso analiticamente il criterio di stima seguito;

QUESITO N. 12 – “*Assegnazione casa coniugale*”

Ove l'immobile sia occupato dal coniuge separato o dall'ex coniuge del debitore esecutato, acquisisca il provvedimento di assegnazione della casa coniugale;

QUESITO N. 13 – “*Regime vincolistico*”

Indichi l'esistenza sui beni pignorati di eventuali vincoli artistici, storici, alberghieri di inalienabilità o di indivisibilità; **accerti** l'esistenza di vincoli o **oneri** di natura condominiale (segnalando se gli stessi resteranno a carico dell'acquirente, ivi compresi quelli derivanti da contratti incidenti sulla attitudine edificatoria dello stesso nonché l'esistenza di formalità, vincoli, oneri, anche di natura condominiale che saranno cancellati e che, comunque, risulteranno non opponibili all'acquirente; indichi, altresì, l'esistenza di diritti demaniali (di superficie o servitù pubbliche) o usi civici evidenziando gli eventuali oneri di affrancazione o riscatto;

QUESITO N. 14 – “*Determinazione del valore*”

Determini il valore di mercato dell'immobile tenendo conto della superficie di quest'ultimo (con specificazione di quella commerciale), operando i necessari adeguamenti e correzioni sulla base degli oneri di regolarizzazione urbanistica, dello stato di uso e manutenzione, dello stato di possesso e degli oneri giuridici non eliminabili nel corso del procedimento esecutivo nonché di eventuali spese condominiali restate insolute ed, infine, considerando che la vendita forzata non prevede garanzia per i vizi del bene venduto espressa; precisi tutte le circostanze utili valutate ai fini della stima ivi comprese quelle che hanno giustificato la riduzione o correzione nella quantificazione del valore finale del bene.

PREMESSA

Effettuato il controllo della completezza dei documenti di cui all'art. 567 2° comma C.P.C., Dopo aver predisposto i **VERBALI DI SOPRALLUOGO**, (*allegati alla relazione*), il sottoscritto perito redige la seguente perizia:

Gli Immobili descritti nell'Atto di pignoramento sono i seguenti:

“In Arzachena, Loc. Liscia di Vacca, Via Casi Bianchi, rappresentati al N.C.E.U. di detto Comune:

“ Foglio 20, particella 399 sub. 27, LOCALITA' LISCIA DI VACCA, piano 1, interno C10, lotto C, edificio C, categoria A/2, classe 3, consistenza 4 vani, Superficie catastale totale 62 mq, Totale escluse aree scoperte 59 mq, Rendita Euro 619,75;

Foglio 20, particella 399 sub. 24, LOCALITA' LISCIA DI VACCA, piano 1, interno C7, lotto C, edificio C, categoria A/2, classe 3, consistenza 3 vani, Superficie catastale totale 50 mq, Totale escluse aree scoperte 47 mq, Rendita Euro 464,81;



Foglio 20, particella 399 sub. 78, LOCALITA' LISCIA DI VACCA, piano S1, interno M4, lotto C, categoria C/2, classe 1, consistenza 4 mq, Superficie catastale totale 5 mq, Rendita Euro 21,28;

Foglio 20, particella 399 sub. 54, LOCALITA' LISCIA DI VACCA, piano S1, lotto C, categoria C/6, classe 1, consistenza 13 mq, Superficie catastale totale 13 mq, Rendita Euro 59,08;

Foglio 20, particella 399 sub. 34, LOCALITA' LISCIA DI VACCA, piano 1, interno D6, lotto C, edificio D, categoria A/2, classe 3, consistenza 3 vani, Superficie catastale totale 55 mq, Totale escluse aree scoperte 51 mq, Rendita Euro 464,81;

Foglio 20, particella 399 sub. 56, LOCALITA' LISCIA DI VACCA, piano S1, lotto C, categoria C/6, classe 1, consistenza 12 mq, Superficie catastale totale 12 mq, Rendita Euro 54,54;

Foglio 20, particella 399 sub. 43, LOCALITA' LISCIA DI VACCA, piano 2, interno C16, lotto C, edificio C, categoria A/2, classe 3, consistenza 7 vani, Superficie catastale totale 94 mq, Totale escluse aree scoperte 86 mq, Rendita Euro 1.084,56;

Foglio 20, particella 399 sub. 16, LOCALITA' LISCIA DI VACCA, piano T, interno C6, lotto C, edificio C, categoria A/2, classe 3, consistenza 5,5 vani, Superficie catastale totale 82 mq, Totale escluse aree scoperte 77 mq, Rendita Euro 852,15;

Foglio 20, particella 399 sub. 31, LOCALITA' LISCIA DI VACCA, piano 1, interno D3, lotto C, edificio D, categoria A/2, classe 3, consistenza 5 vani, Superficie catastale totale 72 mq, Totale escluse aree scoperte 67 mq, Rendita Euro 774,69;

Foglio 20, particella 399 sub. 59, LOCALITA' LISCIA DI VACCA, piano S1, lotto C, categoria C/6, classe 1, consistenza 15 mq, Superficie catastale totale 15 mq, Rendita Euro 68,17;

Foglio 20, particella 399 sub. 10, LOCALITA' LISCIA DI VACCA, piano T, interno A7, lotto C, edificio A, categoria A/2, classe 3, consistenza 5,5 vani, Superficie catastale totale 74 mq, Totale escluse aree scoperte 66 mq, Rendita Euro 852,15;

Foglio 20, particella 399 sub. 58, LOCALITA' LISCIA DI VACCA, piano S1, lotto C, categoria C/6, classe 1, consistenza 15 mq, Superficie catastale totale 15 mq, Rendita Euro 68,17;

Foglio 20, particella 399 sub. 82, LOCALITA' LISCIA DI VACCA, piano S1, interno M8, lotto C, categoria C/2, classe 1, consistenza 5 mq, superficie catastale totale 6 mq, Rendita Euro 26,60;

Foglio 20, particella 399 sub. 44, LOCALITA' LISCIA DI VACCA, piano 2-3, interno C17, lotto C, edificio C, categoria A/2, classe 3, consistenza 6,5 vani, Superficie catastale totale 103 mq, Totale escluse aree scoperte 94 mq, Rendita Euro 1.007,09;

Foglio 20, particella 399 sub. 81, LOCALITA' LISCIA DI VACCA, piano S1, interno M7, lotto C, categoria C/2, classe 1, consistenza 5 mq, superficie catastale totale 6 mq, Rendita Euro 26,60;



Foglio 20, particella 399 sub. 13, LOCALITA' LISCIA DI VACCA, piano T, interno C3, lotto C, edificio C, categoria A/2, classe 3, consistenza 2,5 vani, Superficie catastale totale 51 mq, Totale escluse aree scoperte 44 mq, Rendita Euro 387,34;

Foglio 20, particella 399 sub. 26, LOCALITA' LISCIA DI VACCA, piano 1, interno C9, lotto C, edificio C, categoria A/2, classe 3, consistenza 5,5 vani, Superficie catastale totale 77 mq, Totale escluse aree scoperte 69 mq, Rendita Euro 852,15;

Foglio 20, particella 399 sub. 14, LOCALITA' LISCIA DI VACCA, piano T, interno C4, lotto C, edificio C, categoria A/2, classe 3, consistenza 5 vani, Superficie catastale totale 70 mq, Totale escluse aree scoperte 63 mq, Rendita Euro 774,69;

Foglio 20, particella 399 sub. 15, LOCALITA' LISCIA DI VACCA, piano T, interno C5, lotto C, edificio C, categoria A/2, classe 3, consistenza 5 vani, Superficie catastale totale 77 mq, Totale escluse aree scoperte 67 mq, Rendita Euro 774,69;

Foglio 20, particella 399 sub. 57, LOCALITA' LISCIA DI VACCA, piano S1, lotto C, categoria C/6, classe 1, consistenza 11 mq, Superficie catastale totale 12 mq, Rendita Euro 49,99;

Foglio 20, particella 399 sub. 46, LOCALITA' LISCIA DI VACCA, piano 2-3, interno D10, lotto C, edificio D, categoria A/2, classe 3, consistenza 6,5 vani, Superficie catastale totale 100 mq, Totale escluse aree scoperte 92 mq, Rendita Euro 1.007,09;

Foglio 20, particella 399 sub. 52, LOCALITA' LISCIA DI VACCA, piano S1, lotto C, categoria C/6, classe 1, consistenza 20 mq, Superficie catastale totale 21 mq, Rendita Euro 90,90;

Foglio 20, particella 399 sub. 17, LOCALITA' LISCIA DI VACCA, piano T, interno D1, lotto C, edificio D, categoria A/2, classe 3, consistenza 5,5vani, Superficie catastale totale 79, Totale escluse aree scoperte 65 mq, Rendita Euro 852,15;

Foglio 20, particella 399 sub. 55, LOCALITA' LISCIA DI VACCA, piano S1, lotto C, categoria C/6, classe 1, consistenza 12 mq, Superficie catastale totale 12 mq, Rendita Euro 54,54;

Foglio 20, particella 399 sub. 80, LOCALITA' LISCIA DI VACCA piano S1, interno M6, lotto C, categoria C/2, classe 1, consistenza 4 mq, Superficie catastale totale 5 mq, Rendita Euro 21,28.”

QUESITO N. 1 – “Identificazione del bene”

Verificata la completezza della documentazione di cui all’art. 567, 2° comma cod. proc. Civ., si riporta:

- **Prospetto riassuntivo** con l’indicazione dei **passaggi di proprietà** dei beni nei venti anni antecedenti la trascrizione del pignoramento e l’indicazione delle **iscrizioni e trascrizioni** iscritte nello stesso periodo.

ESECUZIONE IMMOBILIARE

REG. 1/2020



Il **pignoramento** è stato **trascritto** in data **05.11.2020 ai nn. 8496/6045**, presso l' Agenzia delle Entrate – Ufficio Provinciale di Sassari - Servizio di Pubblicità Immobiliare di Tempio Pausania, a favore [REDACTED] contro [REDACTED] ante sugli immobili sopra descritti.

PROVENIENZA

Trascrizioni:

Relativamente alle particella 399

sub.ni 27, 24, 78, 54, 34, 56, 16, 59, 10, 58, 82, 44, 81, 13, 26, 14, 15, 57, 46, 55 e 80:

1) **n. 12166/8274 del 09.11.2009** Atto di vendita autenticato in data **2 novembre 2009** n. **9855/5371** di rep. [REDACTED] con cui i beni sopra descritti sono pervenuti alla [REDACTED] in forza di acquisto dalla [REDACTED]

2) **n. 14272/10900 del 21.12.2002** rettificata con nota in data **22.07.2004 ai nn. 8194/5651** Atto di vendita autenticato in data **29 novembre 2002** n. **91785** di rep. Dr. [REDACTED] con cui i beni sopra descritti sono pervenuti alla [REDACTED]

3) **n. 10308/7436 del 27.11.2001** Atto di vendita autenticato in data **9 novembre 2001** n. **89163** di rep. [REDACTED] con cui i beni sopra descritti sono pervenuti alla [REDACTED] in forza di acquisto dalla [REDACTED] in sede in [REDACTED]

Relativamente alle particelle 399 sub.ni 17, 31 e 52:

n. 12167/8275 del 09.11.2009 Atto di vendita autenticato in data **2 novembre 2009** n. **9855/5371** di rep. [REDACTED] con cui i beni sopra descritti sono pervenuti in forza di acquisto dalla [REDACTED] con sede in Roma alla alla [REDACTED]

Relativamente a tutte le particelle oggetto di pignoramento:

n. 5951/4489 del 11.08.1998 Atto di vendita in data **14.07.1998** n. **78955** di rep. Dr. [REDACTED] con cui la [REDACTED] con sede in [REDACTED] divenne proprietaria di tutte le particelle oggetto di pignoramento in forza di acquisto dalla [REDACTED] con sede in [REDACTED]

Formalità Pregiudizievoli:

ESECUZIONE IMMOBILIARE

Ruolo G.E.S. N. 154/2000



-n. 2652/1687 del 27.03.2001 Atto giudiziario per ordinanza di sequestro conservativo a favore del [REDACTED] a carico della della Società [REDACTED]

-n. 9565/6853 del 13.11.2001 Verbale di Pignoramento immobili a favore di [REDACTED] a carico della [REDACTED]

-n. 14297/10922 del 21.12.2002 Domanda giudiziale per revoca atti soggetti a trascrizione a favore [REDACTED] a carico della [REDACTED]

-n. 10023/7220 del 09.08.2003 Domanda giudiziale per revoca atti soggetti a trascrizione a favore di [REDACTED] con sede in [REDACTED] a carico del [REDACTED]

-n. 1519/1037 del 14.02.2005 Domanda giudiziale per revoca atti soggetti a trascrizione a favore di [REDACTED] con sede in [REDACTED] a carico della [REDACTED]

-n. 13146/2187 del 25.11.2009 Iscrizione di ipoteca volontaria di euro 5.000.000,00 derivante da concessione a garanzia di finanziamento per euro 2.500.000,00 a seguito di atto in data 18 novembre 2009 n. [REDACTED] a favore di [REDACTED]

-n. 8496/6045 del 05.11.2020 Verbale di Pignoramento immobili a favore della [REDACTED]

QUESITO N. 2 – “Descrizione del Complesso edilizio sede dei beni”

1. - Ubicazione:

L'immobile in oggetto si trova in Comune di Arzachena, località Liscia di Vacca, via Casi Bianchi, è parte del Condominio “Castelcervo”.

1.a - COME RAGGIUNGERE GLI IMMOBILI DA OLBIA AEROPORTO COSTA SMERALDA:

Dall'aeroporto di Olbia la direzione da seguire è la seguente:

Procedere in direzione Nord Est

- Via degli Astronauti;
- Alla rotonda la 2° uscita verso SS 125 Orientale sarda;
- Alla rotonda Felix la 2° uscita verso SS 125 Orientale Sarda/Strada Maggiore Pietro Bonacossa;
- Continuare su Strada Maggiore Pietro Bonacossa;

ESECUZIONE IMMOBILIARE [REDACTED]

Ruolo G.ES. N. 154/2020



- Svoltare leggermente a sinistra e prendere la SS 125 Orientale Sarda;
- Alla rotonda Pedra Niedda prendere la 1° uscita e rimanere sulla SS 125 Orientale Sarda;
- Alla rotonda Pilezzu prendere la 1° uscita e prendere la SP73;
- Svoltare a destra e prendere la SP 94 Strada Provinciale per Porto Cervo;
- Attraversamento di Abbiadori
- Prendere a sinistra /Loc. Abbiadori;
- Alla rotonda prendere la 1° uscita;
- Prendere a destra: Via marineria
- Svoltare a destra in Loc. Liscia di Vacca.

DISTANZA DA PORTI E AEROPORTO

Aeroporto di Olbia: 33 Km ca.

Porto di Olbia: Km 30 ca.

DISTANZA DAL MARE

Distanza dalla spiaggia Liscia di Vacca: 1,1 Km.

Alla distanza di pochi chilometri si susseguono splendide spiagge, tra le più suggestive della Costa Smeralda: Capriccioli, Liscia Ruja, Piccolo Pevero e Grande Pevero, la spiaggia del Principe ecc..

Distanza da Porto Cervo: 3,5 Km ca

PUNTI VENDITA E SERVIZI

Servizi quali punti vendita, ristoranti, bar, boutique, negozi, ecc. si trovano a pochi metri dall'immobile.

2. - Descrizione della zona:

Il Complesso edificato in cui sono siti gli immobili oggetto di perizia, è inserito in una natura spettacolare, i panorami sono scenografici, l'area, essendo esposta ai venti provenienti dal mare, presenta una vegetazione costituita da arbusti tipici della macchia mediterranea, ginepri profumati e macchia mediterranea fiorita, gli spazi esterni sono curati e seguono un progetto di distribuzione dei percorsi pedonali pavimentati che si alternano a spazi verdi progettati e si traducono in una vegetazione di nuovo impianto, curata nei giardini che si alterna alla vegetazione spontanea autoctona.

La zona di ubicazione dell'edificio è a prevalente destinazione turistico-residenziale. L'urbanizzazione primaria è completa, le strade di accesso sono asfaltate.

L'illuminazione condominiale è presente.

3. - Caratteristiche sommarie del Complesso Immobiliare:

L'edificio sede degli immobili in oggetto, è parte del Condominio denominato “**Castel Cervo**”; il lotto si sviluppa su un declivio naturale. Il tessuto edilizio è costituito da edifici aggregati serviti da percorsi pedonali pavimentati e da aree di sosta, piazze, muretti in pietra di campo a faccia vista delimitano gli spazi verdi, massi scultorei in pietra naturale sono distribuiti sul lotto.

ESECUZIONE

Ruolo G.E.S. N. 154/2020



Le unità immobiliari presenti nel complesso edilizio sono prevalentemente ad uso residenziale. Il parcheggio in cui si trovano i posti auto è al piano seminterrato.

- Gli **spazi esterni**, disposti su varie quote del terreno, comprendono spazi a verde progettati con alternanza di percorsi pedonali pavimentati, gradinate in mattoni pieni in cotto, spazi inerbiti e spazi delimitati da aiuole fiorite, con posa a dimora di essenze mediterranee, piazze ad uso esclusivo condominiale pavimentate in cotto, il cui accesso è garantito da passaggi pedonali, l'illuminazione esterna è costituita da pali alti per l'illuminamento dei percorsi.

E' presente una **piscina non fruibile** (cfr. doc. fotografica).

. - L'Autorimessa

- **I posti auto** si trovano nell'autorimessa al piano primo seminterrato;

- **L'Autorimessa** ha entrata e uscita pedonale e carrabile ai posti auto seminterrati, collegamento con vano scala al piano superiore.

TIPOLOGIA: case aggregate su spazi pubblici e corti private.

5. - Caratteristiche generali e costruttive degli edifici:

Caratteristiche riferite all'intera costruzione: **fondazioni** continue in calcestruzzo cementizio armato; **struttura portante** in muratura. **Orizzontamenti** in laterocemento. **Tramezzi** in mattoni forati; **copertura** : tetto a falde e terrazze; infissi esterni: persiane in legno;

Finitura esterna: intonaco tinteggiato.

- Descrizione degli immobili

Gli appartamenti sono distribuiti nei seguenti edifici:

- EDIFICIO A-B;
- EDIFICIO C;
- EDIFICIO D;

e precisamente:

EDIFICIO A-B

-Sub 10 , int. A7 - Piano T;

EDIFICIO C

- Sub 24 , int. C7 - Piano 1;
- Sub 44 , int. C17 - Piano 2-3;
- Sub 43 , int. C16 - Piano 2;
- Sub 16 , int. C6 - Piano T;
- Sub 13 , int. C3 - Piano T;
- Sub 15 , int. C5 - Piano T;
- Sub 27 , int. C10 - Piano 1;
- Sub 26 , int. C9 - Piano 1;



-Sub 14 , int. C4 - Piano T;

EDIFICIO D

- Sub 31 , int. D3 - Piano 1;
- Sub 46 , int. D10 - Piano 2-3;
- Sub 34 , int. D6 - Piano 1;
- Sub 17 , int. D1 - Piano T.

EDIFICIO A-B

I) - APPARTAMENTO sito in Comune di Arzachena censito al N.C.E.U. al Fg 20, mapp. 399, **Sub 10** , int. A7 - Piano T;

Stato di conservazione

Condizioni generali di degrado rilevate nell'unità edilizia:

- Strutture murarie verticali - Stato: buono;
- Coperture: manto di tegole parzialmente danneggiato;
- Infissi esterni – Stato: mediocre;

Terrazzi

- Struttura lignea portante – Stato: buono;
- Incannicciati – Stato: buono

vi si accede attraverso percorso pedonale pavimentato in cotto; la porta di ingresso è in legno.

L'unità immobiliare è sita al piano terra.

Lo **schema distributivo** prevede:

l'ingresso, il soggiorno-pranzo, la cucina, due camere da letto di cui una con bagno comunicante non areato ed un secondo bagno, dotati entrambi di wc, bidet, lavabo e doccia la cui pavimentazione è in ceramica delle dimensioni 20x20, rivestimento pareti in ceramica 10x10 con greca decorativa;

la pavimentazione dell'ingresso e del soggiorno è in cotto, la pavimentazione delle camere da letto è in ceramica 30x30 ca.;

i battiscopa sono in ceramica delle dimensioni standard;

Le **pareti interne** sono rivestite in intonaco spatolato.

Le **porte** interne sono in legno tamburato.

Gli **infissi** sono in legno con vetro semplice, le persiane in legno.

Le **pareti esterne** sono rivestite in intonaco tinteggiato.

è presente **una veranda** coperta pavimentata in cotto, con parapetto in muratura e la veranda di accesso coperta (*cf. doc. fotografica*).

GLI IMPIANTI

Impianto elettrico sotto traccia, placche di vecchio tipo Wimar;

Pompe di calore Hitachi.

Acqua calda sanitaria;

Impianto TV;

Citofono.

AGENZIA IMMOBILIARE

Ruolo G.ES. N. 154/2020



CONFINI

L'immobile **confina** con int. A6 e con spazi esterni condominiali per due lati, salvo altri. stessa proprietà per due lati e con spazi esterni condominiali, salvo altri.

CONSISTENZA

- Consistenza catastale : 5,5 vani, totale : 74 mq Totale escluse aree scoperte : 66 mq;
- superficie lorda: 66,26 mq
- verande coperte: 32,47 mq

Considerato che le verande producono una superficie commerciale equivalente di $32,47 \times 0,40 = 12,98$ metriquadrati circa;

la **superficie commerciale** della porzione immobiliare ad uso ufficio risulta di:

$$66,26 + 12,98 = 79,25$$

79 metriquadrati in cifra tonda.

La **superficie utile** netta (somma delle superfici calpestabili) risulta di 67,76 metriquadrati circa.

EDIFICIO C

1) - **APPARTAMENTO** sito in Comune di Arzachena censito al N.C.E.U. al Fg 20, mapp. 399, **Sub 24**, int. C7 - Piano 1;

Stato di conservazione

Condizioni generali di degrado rilevate nell'unità edilizia:

- Strutture murarie verticali - Stato: buono;
 - Coperture: manto di tegole parzialmente danneggiato;
 - Infissi esterni – Stato: mediocre;
- Presenza di tracce di umidità nell'intradosso solaio interno soggiorno;

Terrazzi

- Struttura lignea portante – Stato: buono;
- Incannicciati – Stato: buono;

vi si accede attraverso scala esterna pavimentata in cotto; scorcio sul mare, la porta di ingresso è in legno.

L'unità immobiliare è sita al piano primo.

Lo **schema distributivo** prevede:

l'ingresso, il soggiorno-pranzo, la cucina, una camera da letto bagno annesso dotato di wc, bidet, lavabo e doccia la cui pavimentazione è in ceramica delle dimensioni 20x20, rivestimento pareti in ceramica 10x10 con greca decorativa ed un secondo bagno, dotato di wc e doccia la cui pavimentazione è in ceramica delle dimensioni 20x20, rivestimento pareti in ceramica 10x10 con greca decorativa;

la pavimentazione dell'ingresso e del soggiorno è in cotto, la pavimentazione delle camere da letto è in ceramica 30x30 ca.;

ESECUZIONE IMMOBILIARE

Ruolo G.ES. N. 154/2020



i battiscopa sono in ceramica delle dimensioni standard;
 Le **pareti interne** sono rivestite in intonaco spatolato.
 Le **porte** interne sono in legno tamburato.
 Gli **infissi** sono in legno con vetro semplice, le persiane in legno.
 Le **pareti esterne** sono rivestite in intonaco tinteggiato.
 (cfr. doc. fotografica).

GLI IMPIANTI

Impianto elettrico sotto traccia, placche di vecchio tipo Wimar;
 Acqua calda sanitaria;
 Impianto TV;
 Citofono.

CONFINI

L'immobile **confina** con int. C8 e con spazi esterni condominiali per due lati, salvo altri.

CONSISTENZA

- Consistenza catastale : 3 vani, totale : 50 mq- Totale escluse aree scoperte : 47 mq;
 - superficie lorda: 46,07 mq
 - verande scoperte: 8,88 mq

Considerato che le verande scoperte producono una superficie commerciale equivalente di $8,88 \times 0,30 = 2,66$ metriquadrati circa;

la **superficie commerciale** della porzione immobiliare ad uso ufficio risulta di:
 $46,07 + 2,66 = 48,73$

49 metriquadrati in cifra tonda.

La **superficie utile** netta (somma delle superfici calpestabili) risulta di 41,67 metriquadrati circa.

2) - **APPARTAMENTO** sito in Comune di Arzachena censito al N.C.E.U. al Fg 20, mapp. 399, **Sub 44**, int. C17 - Piano 2-3;

Stato di conservazione

Condizioni generali di degrado rilevate nell'unità edilizia:

- Strutture murarie verticali – Presenza di fessurazioni su parete esterna prospiciente il terrazzo;
- Coperture: manto di tegole in pessimo stato fortemente danneggiato;
- Infissi esterni – Stato: mediocre;
 parti della muratura del parapetto terrazzo sono fortemente danneggiate, presenza di calcinacci sul terrazzo;

Terrazzi

- Struttura lignea portante – Stato: buono;
- Incannicciati – Stato: cattivo;

ESECUZIONE IMMOBILIARE

Ruolo G.E.S. N. 154/2020



vi si accede attraverso scala esterna pavimentata in cotto; scorcio vista mare, la porta di ingresso è in legno.

L'unità immobiliare è sita al piano 2°-3°.

Lo **schema distributivo** prevede:

- **Al piano 3**, il soggiorno-pranzo il cui solaio a falde è interamente rivestito in legno con travi a vista, la cucina, una camera da letto, un bagno dotato di wc, bidet, lavabo e doccia la cui pavimentazione è in ceramica delle dimensioni 20x20, rivestimento pareti in ceramica 10x10 con greca decorativa, un'ampia veranda sul soggiorno ed una veranda sulla camera, una scala a chiocciola conduce al piano secondo;
- **Al piano 2**, due camere da letto, un bagno dotato di wc e doccia la cui pavimentazione è in ceramica delle dimensioni 20x20, rivestimento pareti in ceramica 10x10 con greca decorativa ed una terrazza sulla camera;

la pavimentazione del soggiorno è in cotto, la pavimentazione delle camere da letto è in ceramica 30x30 ca.;

i battiscopa sono in ceramica delle dimensioni standard;

Le **pareti interne** sono rivestite in intonaco spatolato.

Le **porte** interne sono in legno tamburato.

Gli **infissi** sono in legno con vetro semplice, le persiane in legno.

Le **pareti esterne** sono rivestite in intonaco tinteggiato.

(cfr. doc. fotografica).

GLI IMPIANTI

Impianto elettrico sotto traccia, placche di vecchio tipo Wimar;

Acqua calda sanitaria;

Impianto TV;

Citofono.

CONFINI

L'immobile **confina** con spazi esterni condominiali per tre lati, salvo altri.

CONSISTENZA

- Consistenza catastale : 6,5 vani, Totale : 103 mq - Totale escluse aree scoperte : 94 mq;

- superficie lorda: 95,59 mq

- verande scoperte: 37,55 mq

Considerato che le verande scoperte producono una superficie commerciale equivalente di $37,55 \times 0,30 = 11,26$ metriquadrati circa;

la **superficie commerciale** della porzione immobiliare ad uso ufficio risulta di:

$95,59 + 11,26 = 106,86$

107 metriquadrati in cifra tonda.

La **superficie utile** netta (somma delle superfici calpestabili) risulta di 91,36 metriquadrati circa.

ESECUZIONE IMMOBILIARE

RUBRICA N. 154/2020



3) - **APPARTAMENTO** sito in Comune di Arzachena censito al N.C.E.U. al Fg 20, mapp. 399, **Sub 43**, int. C16 - Piano 2;

Stato di conservazione

Condizioni generali di degrado rilevate nell'unità edilizia:

- Strutture murarie verticali - Stato: buono;
- Coperture: manto di tegole parzialmente danneggiato;
- Infissi esterni – Stato: mediocre;

Terrazzi

- Struttura lignea portante – Stato: mediocre;
- Incannicciati – Stato: mediocre;

vi si accede attraverso scala esterna pavimentata in cotto; scorcio vista mare, la porta di ingresso è in legno.

L'unità immobiliare è sita al piano 2°.

Lo **schema distributivo** prevede:

- il soggiorno-pranzo, la cucina, tre camere da letto, due bagni dotati di wc, bidet, lavabo e doccia la cui pavimentazione è in ceramica delle dimensioni 20x20, rivestimento pareti in ceramica 10x10 con greca decorativa, un'ampia veranda parzialmente coperta con vista mare;

la pavimentazione del soggiorno è in cotto, la pavimentazione delle camere da letto è in ceramica 30x30 ca.;

i battiscopa sono in ceramica delle dimensioni standard;

Le **pareti interne** sono rivestite in intonaco spatolato.

Le **porte** interne sono in legno tamburato.

Gli **infissi** sono in legno con vetro semplice, le persiane in legno.

Le **pareti esterne** sono rivestite in intonaco tinteggiato.

(cfr. doc. fotografica).

GLI IMPIANTI

Impianto elettrico sotto traccia, placche di vecchio tipo Wimar;

Acqua calda sanitaria;

Impianto TV;

Citofono.

CONFINI

L'immobile **confina** con int. C17d e con spazi esterni condominiali per due lati, salvo altri.

CONSISTENZA

- Consistenza catastale : 7 vani, Totale : 94 mq - Totale escluse aree scoperte : 86 mq;
- superficie lorda: 85,74 mq
- verande: 31,11 mq

Considerato che le verande parzialmente coperte producono una superficie commerciale equivalente di $31,11 \times 0,40 = 12,44$ metriquadrati circa;

ESECUZIONE IMMOBILIARE

Ruolo G.ES. N. 154/2020



la **superficie commerciale** della porzione immobiliare ad uso ufficio risulta di:

$$85,74 + 9,33 = 98,18$$

98 metriquadrati in cifra tonda.

La **superficie utile** netta (somma delle superfici calpestabili) risulta di 83,95 metriquadrati circa.

4) - **APPARTAMENTO** sito in Comune di Arzachena censito al N.C.E.U. al Fg 20, mapp. 399, **Sub 16**, int. C6 - Piano T;

Stato di conservazione

Condizioni generali di degrado rilevate nell'unità edilizia:

- Strutture murarie verticali – stato: buono;
- Coperture: manto di tegole parzialmente danneggiato;
- Infissi esterni – Stato: mediocre;

Terrazzi

- Struttura lignea portante – Stato: mediocre;
- Incannicciati – Stato: pessimo;

vi si accede attraverso percorso pavimentata in cotto; la porta di ingresso è in legno.

Lo **schema distributivo** prevede:

- il soggiorno-pranzo, la cucina, due camere da letto, due bagni dotati l'uno di wc, bidet, lavabo e doccia, l'altro è dotato di wc, lavabo e doccia la cui pavimentazione è in ceramica delle dimensioni 20x20, rivestimento pareti in ceramica 10x10 con greca decorativa, una veranda parzialmente coperta con incannicciato fatiscente;

la pavimentazione del soggiorno è in cotto, la pavimentazione delle camere da letto è in ceramica 30x30 ca.;

i battiscopa sono in ceramica delle dimensioni standard;

Le **pareti interne** sono rivestite in intonaco spatolato.

Le **porte** interne sono in legno tamburato.

Gli **infissi** sono in legno con vetro semplice, le persiane in legno.

Le **pareti esterne** sono rivestite in intonaco tinteggiato.

(cfr. doc. fotografica).

GLI IMPIANTI

Impianto elettrico sotto traccia, placche di vecchio tipo Wimar;

Acqua calda sanitaria;

Impianto TV;

Citofono.

CONFINI

L'immobile **confina** con int. C5 e con spazi esterni condominiali per due lati, salvo altri.

CONSISTENZA

- Consistenza catastale : 5,5 vani, Totale : 82 mq - Totale escluse aree scoperte : 77 mq;

- superficie lorda: 77,65 mq

ESECUZIONE IMMOBILIARE

RUBIO G.ES. N. 154/2020



- verande: 18,14 mq

Considerato che le verande parzialmente coperte producono una superficie commerciale equivalente di $18,14 \times 0,40 = 7,25$ metriquadri circa;

la **superficie commerciale** della porzione immobiliare ad uso ufficio risulta di:

$77,65 + 7,25 = 84,91$

85 metriquadri in cifra tonda.

La superficie utile netta (somma delle superfici calpestabili) risulta di 72,59 metriquadri circa.

5) - APPARTAMENTO sito in Comune di Arzachena censito al N.C.E.U. al Fg 20, mapp. 399, **Sub 13**, int. C3 - Piano T;

Stato di conservazione

Condizioni generali di degrado rilevate nell'unità edilizia:

- Strutture murarie verticali - Stato: buono;
- Coperture: manto di tegole parzialmente danneggiato;
- Infissi esterni – Stato: mediocre;

Terrazzi

- Struttura lignea portante – Stato: buono;
- Incannicciati – Stato: mediocre;

vi si accede attraverso percorso pavimentato in cotto; la porta di ingresso è in legno.

Lo **schema distributivo** prevede:

- il soggiorno-pranzo, la cucina, tre camere da letto, due bagni dotati l'uno di di wc, bidet, lavabo e doccia, l'altro di lavabo e wc, la cui pavimentazione è in ceramica delle dimensioni 20x20, rivestimento pareti in ceramica 10x10 con greca decorativa, un veranda parzialmente coperta e un giardino di pertinenza;

la pavimentazione del soggiorno è in cotto, la pavimentazione delle camere da letto è in ceramica 30x30 ca.;

i battiscopa sono in ceramica delle dimensioni standard;

Le **pareti interne** sono rivestite in intonaco spatolato.

Le **porte** interne sono in legno tamburato.

Gli **infissi** sono in legno con vetro semplice, le persiane in legno in pessimo stato di conservazione.

Le **pareti esterne** sono rivestite in intonaco tinteggiato.

(cfr. doc. fotografica).

GLI IMPIANTI

Impianto elettrico sotto traccia, placche di vecchio tipo Wimar;

Acqua calda sanitaria;

Pompe di calore;

Impianto TV;

Citofono.

ESECUZIONE IMMOBILIARE

Ruolo G.ES. N. 154/2020



CONFINI

L'immobile **confina** con int. C2, int. C4 e con spazi esterni condominiali, salvo altri.

CONSISTENZA

- Consistenza catastale : 2,5 vani, Totale : 51 mq - Totale escluse aree scoperte : 44 mq;
- superficie lorda: 43,60 mq
- verande: 10,52 mq
- cortile: 30,31

Considerato che le verande parzialmente coperte producono una superficie commerciale equivalente di $10,52 \times 0,40 = 4,20$ metriquadrati circa;

Considerato che i giardini di proprietà esclusiva producono una superficie commerciale equivalente di $30,31 \times 0,18 = 5,45$ metriquadrati circa;

la **superficie commerciale** della porzione immobiliare ad uso ufficio risulta di:

$$43,60 + 4,20 + 5,45 = 53,26$$

53 metriquadrati in cifra tonda.

La superficie utile netta (somma delle superfici calpestabili) risulta di 45,54 metriquadrati circa.

6) - APPARTAMENTO sito in Comune di Arzachena censito al N.C.E.U. al Fg 20, mapp. 399, **Sub 15**, int. C5 - Piano T;

Stato di conservazione

Condizioni generali di degrado rilevate nell'unità edilizia:

- Strutture murarie verticali - Stato: buono;
- Coperture: manto di tegole in piccola parte danneggiato;
- Infissi esterni – Stato: mediocre;

Terrazzi

- Struttura lignea portante – Stato: buono;
- Incannicciati – Stato: mediocre;

vi si accede attraverso percorso pavimentato in cotto; la porta di ingresso è in legno.

Lo **schema distributivo** prevede:

- il soggiorno-pranzo, la cucina, due camere da letto, due bagni dotati di di wc, bidet, lavabo e doccia, la cui pavimentazione è in ceramica delle dimensioni 20x20, rivestimento pareti in ceramica 10x10 con greca decorativa, un veranda coperta e un giardino di pertinenza accessibile dalla terrazza;

la pavimentazione del soggiorno è in cotto, la pavimentazione delle camere da letto è in ceramica 30x30 ca.;

i battiscopa sono in ceramica delle dimensioni standard;

Le **pareti interne** sono rivestite in intonaco spatolato.

Le **porte** interne sono in legno tamburato.

ESECUZIONE IMMOBILIARE

Ruolo G.E.S. N. 154/2020



Gli **infissi** sono in legno con vetro semplice, le persiane in legno in cattivo stato di conservazione.

Le **pareti esterne** sono rivestite in intonaco tinteggiato.

(cfr. doc. fotografica).

GLI IMPIANTI

Impianto elettrico sotto traccia, placche di vecchio tipo Wimar;

Acqua calda sanitaria;

Impianto TV;

Citofono.

CONFINI

L'immobile **confina** con int. C6 e con spazi esterni condominiali per due lati, salvo altri.

CONSISTENZA

- Consistenza catastale : 5 vani, Totale : 77 mq - Totale escluse aree scoperte : 67 mq;

- superficie lorda: 66,45 mq

- verande coperte: 10,21 mq

- cortile: 76,96

Considerato che le verande coperte producono una superficie commerciale equivalente di $10,21 \times 0,40 = 4,08$ metriquadrati circa;

Considerato che i giardini di proprietà esclusiva producono una superficie commerciale equivalente di $76,96 \times 0,18 = 13,85$ metriquadrati circa;

la **superficie commerciale** della porzione immobiliare ad uso ufficio risulta di:

$66,45 + 4,08 + 13,85 = 84,39$

84 metriquadrati in cifra tonda.

La superficie utile netta (somma delle superfici calpestabili) risulta di 72,15 metriquadrati circa.

7) - **APPARTAMENTO** sito in Comune di Arzachena censito al N.C.E.U. al Fg 20, mapp. 399, **Sub 27**, int. C10 - Piano 1;

Stato di conservazione

Condizioni generali di degrado rilevate nell'unità edilizia:

- Strutture murarie verticali - Stato: buono;
- Coperture: manto di tegole in piccola parte danneggiate;
- Infissi esterni – Stato: mediocre;

Terrazzi

- Struttura lignea portante – Stato: buono;
- Incannicciati – Stato: buono;

vi si accede attraverso scala esterna pavimentata in cotto; la porta di ingresso è in legno.

ESECUZIONE IMMOBILIARE

Ruolo G.ES. N. 154/2020



Lo **schema distributivo** prevede:

- il soggiorno-pranzo, la cucina, due camere da letto, due bagni dotati di lavabo, wc, bidet e doccia, la cui pavimentazione è in ceramica delle dimensioni 20x20, rivestimento pareti in ceramica 10x10 con greca decorativa, una veranda coperta ed una piccola terrazza sulla camera da letto;

la pavimentazione del soggiorno è in cotto, la pavimentazione delle camere da letto è in ceramica 30x30 ca.;

i battiscopa sono in ceramica delle dimensioni standard;

Le **pareti interne** sono rivestite in intonaco spatolato.

Le **porte** interne sono in legno tamburato.

Gli **infissi** sono in legno con vetro semplice, le persiane in legno in buono stato di conservazione.

Le **pareti esterne** sono rivestite in intonaco tinteggiato.

(*cf. doc. fotografica*).

GLI IMPIANTI

Impianto elettrico sotto traccia, placche di vecchio tipo Wimar;

Acqua calda sanitaria;

Impianto TV;

Citofono.

CONFINI

L'immobile **confina** con int. C9 e con spazi esterni condominiali, salvo altri.

CONSISTENZA

- Consistenza catastale : vani, Totale : 62 mq - Totale escluse aree scoperte : 59 mq;

- superficie lorda: 60,15 mq

- verande coperte: 10,56 mq

Considerato che le verande coperte producono una superficie commerciale equivalente di $10,56 \times 0,40 = 4,22$ metriquadrati circa;

la **superficie commerciale** della porzione immobiliare ad uso ufficio risulta di:

$60,15 + 4,22 = 64,37$

64 metriquadrati in cifra tonda.

La superficie utile netta (somma delle superfici calpestabili) risulta di 55,04 metriquadrati circa.

8) - APPARTAMENTO sito in Comune di Arzachena censito al N.C.E.U. al Fg 20, mapp. 399, **Sub 26**, int. C9 - Piano 1;

Stato di conservazione

Condizioni generali di degrado rilevate nell'unità edilizia:

- Strutture murarie verticali – Esigui distacchi di intonaco;
- Coperture: manto di tegole in parte danneggiato;

ESECUZIONE IMMOBILIARE

RUOLO G.ES. N. 154/2020



- Infissi esterni – Stato: mediocre;

Terrazzi

- Struttura lignea portante – Stato: buono;
- Incannicciati – Stato: mediocre;

vi si accede attraverso scala esterna pavimentata in cotto; la porta di ingresso è in legno.

Lo **schema distributivo** prevede:

- il soggiorno-pranzo, la cucina, due camere da letto, due bagni dotati di lavabo, wc, bidet e doccia, la cui pavimentazione è in ceramica delle dimensioni 20x20, rivestimento pareti in ceramica 10x10 con greca decorativa, una veranda parzialmente coperta con vista mare;

la pavimentazione del soggiorno è in cotto, la pavimentazione delle camere da letto è in ceramica 30x30 ca.;

i battiscopa sono in ceramica delle dimensioni standard;

Le **pareti interne** sono rivestite in intonaco spatolato.

Le **porte** interne sono in legno tamburato.

Gli **infissi** sono in legno con vetro semplice, le persiane in legno in buono stato di conservazione.

Le **pareti esterne** sono rivestite in intonaco tinteggiato.

(cfr. doc. fotografica).

GLI IMPIANTI

Impianto elettrico sotto traccia, placche di vecchio tipo Wimar;

Acqua calda sanitaria;

Impianto TV;

Citofono.

CONFINI

L'immobile **confina** con int. C8 e con spazi esterni condominiali per due lati, salvo altri. ,

CONSISTENZA

- Consistenza catastale : vani 5,5, Totale : 77 mq - Totale escluse aree scoperte : 69 mq;

- superficie lorda: 71,94 mq

- verande: 30,01 mq

Considerato che le verande parzialmente coperte producono una superficie commerciale equivalente di $30,01 \times 0,40 = 12,00$ metriquadrati circa;

la **superficie commerciale** della porzione immobiliare ad uso ufficio risulta di:

$71,94 + 12,00 = 83,94$

84 metriquadrati in cifra tonda.

La superficie utile netta (somma delle superfici calpestabili) risulta di 71,77 metriquadrati circa.



9) - **APPARTAMENTO** sito in Comune di Arzachena censito al N.C.E.U. al Fg 20, mapp. 399, **Sub 14**, int. C4 - Piano T;

Stato di conservazione

Condizioni generali di degrado rilevate nell'unità edilizia:

- Strutture murarie verticali - Stato: buono;
- Coperture: manto di tegole in piccola parte danneggiato;
- Infissi esterni – Stato: mediocre;

Terrazzi

- Struttura lignea portante – Stato: buono;
- Incannicciati – Stato: mediocre;

vi si accede dalla terrazza antistante il giardino di pertinenza, attraverso percorso pavimentato in cotto; la porta di ingresso è in legno.

Lo **schema distributivo** prevede:

- il soggiorno-pranzo, la cucina, due camere da letto, due bagni dotati di wc, bidet, lavabo e doccia, la cui pavimentazione è in ceramica delle dimensioni 20x20, rivestimento pareti in ceramica 10x10 con greca decorativa, una veranda coperta e un giardino di pertinenza accessibile dalla terrazza;
- nel soggiorno è presente un pilastro non riportato nelle planimetrie di progetto e catastale.

la pavimentazione del soggiorno è in cotto, la pavimentazione delle camere da letto è in ceramica 30x30 ca.;

i battiscopa sono in ceramica delle dimensioni standard;

Le **pareti interne** sono rivestite in intonaco spatolato.

Le **porte** interne sono in legno tamburato.

Gli **infissi** sono in legno con vetro semplice, le persiane in legno in cattivo stato di conservazione.

Le **pareti esterne** sono rivestite in intonaco tinteggiato.

(cfr. doc. fotografica).

GLI IMPIANTI

Impianto elettrico sotto traccia, placche di vecchio tipo Wimar;

Acqua calda sanitaria;

Impianto TV;

Citofono.

CONFINI

L'immobile **confina** con int. C3 e con spazi esterni condominiali per due lati, salvo altri.

CONSISTENZA

- Consistenza catastale : 5 vani, Totale : 70 mq - Totale escluse aree scoperte : 63 mq;
- superficie lorda: 61,91 mq
- verande coperte: 6,42 mq
- cortile: 48,25

ESECUZIONE IMMOBILIARE

Ruolo G.E.S. N. 154/2020



Considerato che le verande coperte producono una superficie commerciale equivalente di $6,42 \times 0,40 = 2,56$ metriquadri circa;

Considerato che i giardini di proprietà esclusiva producono una superficie commerciale equivalente di $48,25 \times 0,18 = 8,68$ metriquadri circa;

la **superficie commerciale** della porzione immobiliare ad uso ufficio risulta di:

$$61,91 + 2,56 + 8,68 = 73,16$$

73 metriquadri in cifra tonda.

La superficie utile netta (somma delle superfici calpestabili) risulta di 62,55 metriquadri circa.

EDIFICIO D

1) - APPARTAMENTO sito in Comune di Arzachena censito al N.C.E.U. al Fg 20, mapp. 399, **Sub 31**, int. D3 - Piano 1;

Stato di conservazione

Condizioni generali di degrado rilevate nell'unità edilizia:

- Strutture murarie verticali - Stato: buono;
- Coperture: manto di tegole in parte danneggiato;
- Infissi esterni – Stato: pessimo;

Terrazzi

- Struttura lignea portante – Stato: buono;
- Incannicciati – Stato: mediocre;

Vi si accede attraverso percorso pedonale pavimentato in cotto.

Lo **schema distributivo** prevede:

- il soggiorno-pranzo, la cucina, due camere da letto, due bagni dotati di lavabo, wc, bidet e doccia, la cui pavimentazione è in ceramica delle dimensioni 20x20, rivestimento pareti in ceramica 10x10 con greca decorativa, una veranda parzialmente coperta;

la pavimentazione del soggiorno è in cotto, la pavimentazione delle camere da letto è in ceramica 30x30 ca.;

i battiscopa sono in ceramica delle dimensioni standard;

Le **pareti interne** sono rivestite in intonaco spatolato.

Le **porte** interne sono in legno tamburato.

Gli **infissi** sono in legno con vetro semplice, le persiane in legno.

Le **pareti esterne** sono rivestite in intonaco tinteggiato.

(*cf. doc. fotografica*).

GLI IMPIANTI

Impianto elettrico sotto traccia, placche di vecchio tipo Wimar;

Acqua calda sanitaria;

Impianto TV;

ESSECUZIONE IMMOBILIARE

Ruolo G.ES. n. 15/2020



Citofono.

CONFINI

L'immobile **confina** con int. D4 e con spazi esterni condominiali per due lati, salvo altri.

CONSISTENZA

- Consistenza catastale : vani 5, Totale : 72 mq - Totale escluse aree scoperte : 67 mq;
- superficie lorda: 65,76 mq
- verande: 17,92 mq

Considerato che le verande parzialmente coperte producono una superficie commerciale equivalente di $17,92 \times 0,40 = 7,16$ metriquadrati circa;

la **superficie commerciale** risulta di:

$$65,76 + 7,16 = 72,92$$

73 metriquadrati in cifra tonda.

La superficie utile netta (somma delle superfici calpestabili) risulta di 62,35 metriquadrati circa.

2) - **APPARTAMENTO** sito in Comune di Arzachena censito al N.C.E.U. al Fg 20, mapp. 399, **Sub 46**, int. D10 - Piano 2-3;

Stato di conservazione

Condizioni generali di degrado rilevate nell'unità edilizia:

- Strutture murarie verticali - Stato: buono;
- Coperture: manto di tegole danneggiato;
- Infissi esterni – Stato: cattivo, presenza di fessurazione in porta di ingresso;

Terrazzi

- Copertura in legno su pilastri in muratura – Stato: buono;

vi si accede attraverso scala esterna pavimentata in cotto; vista mare, la porta di ingresso, in legno, presenta fessurazioni.

Lo **schema distributivo** prevede:

- Al piano 2 catastale (riportato catastalmente come piano 2, di fatto piano 3), il soggiorno-pranzo il cui solaio a falde è rivestito in legno con travi a vista, la cucina, una camera da letto, un bagno dotato di wc, bidet, lavabo e doccia la cui pavimentazione è in ceramica delle dimensioni 20x20, rivestimento pareti in ceramica 10x10 con greca decorativa, un'ampia veranda sul soggiorno in parte scoperta, in parte coperta da struttura lignea con travi a vista ed una veranda sulla camera, una scala a chiocciola conduce al piano secondo;
- Al piano 3 catastale (riportato catastalmente come piano3, di fatto piano 2), due camere da letto, un bagno dotato di wc e doccia la cui pavimentazione è in ceramica delle dimensioni 20x20, rivestimento pareti in ceramica 10x10 con greca decorativa;

ESECUZIONE IMMOBILIARE

15/04/2020



la pavimentazione del soggiorno è in cotto, la pavimentazione delle camere da letto è in ceramica 30x30 ca.;

i battiscopa sono in ceramica delle dimensioni standard;

Le **pareti interne** sono rivestite in intonaco spatolato.

Le **porte** interne sono in legno tamburato.

Gli **infissi** sono in legno con vetro semplice, le persiane in legno.

Le **pareti esterne** sono rivestite in intonaco tinteggiato.

(cfr. doc. fotografica).

GLI IMPIANTI

Impianto elettrico sotto traccia, placche di vecchio tipo Wimar;

Acqua calda sanitaria;

Impianto TV;

Citofono.

CONFINI

L'immobile **confina** con int. D9 e con spazi esterni condominiali per due lati, salvo altri.

CONSISTENZA

- Consistenza catastale : 6,5 vani, Totale : 100 mq - Totale escluse aree scoperte : 92 mq;

- superficie lorda: 93,19 mq

- verande parzialmente coperta da struttura lignea: 27,69 mq

Considerato che le verande parzialmente coperte vista mare producono una superficie commerciale equivalente di $27,69 \times 0,40 = 11,07$ metriquadrati circa;

la **superficie commerciale** della porzione immobiliare ad uso ufficio risulta di:

$93,19 + 11,07 = 104,26$

104 metriquadrati in cifra tonda.

La **superficie utile** netta (somma delle superfici calpestabili) risulta di 89,14 metriquadrati circa.

3) - **APPARTAMENTO** sito in Comune di Arzachena censito al N.C.E.U. al Fg 20, mapp. 399, **Sub 34**, int. D6 - Piano 1;

Stato di conservazione

Condizioni generali di degrado rilevate nell'unità edilizia:

- Strutture murarie verticali - Stato: buono;
- Coperture: manto di tegole danneggiato;
- Infissi esterni – Stato: mediocre;

Terrazzi

- Struttura lignea portante – Stato: buono;
- Incannicciati – Stato: pessimo;

Vi si accede attraverso scala pavimentata in cotto.

ESECUZIONE IMMOBILIARE

Ruolo G.E.S. N. 154/2020



Lo **schema distributivo** prevede:

- il soggiorno-pranzo, angolo cottura, una camera da letto, un bagno dotato di lavabo, wc, bidet e doccia, la cui pavimentazione è in ceramica delle dimensioni 20x20, rivestimento pareti in ceramica 10x10 con greca decorativa, una veranda parzialmente coperta con incanniccato in pessimo stato di conservazione;

la pavimentazione del soggiorno è in cotto, la pavimentazione delle camere da letto è in ceramica 30x30 ca.;

i battiscopa sono in ceramica delle dimensioni standard;

Le **pareti interne** sono rivestite in intonaco spatolato.

Le **porte** interne sono in legno tamburato.

Gli **infissi** sono in legno con vetro semplice, le persiane in legno.

Le **pareti esterne** sono rivestite in intonaco tinteggiato.

(cfr. doc. fotografica).

GLI IMPIANTI

Impianto elettrico sotto traccia, placche di vecchio tipo Wimar;

Acqua calda sanitaria;

Impianto TV;

Citofono.

CONFINI

L'immobile **confina** int. D4, int. D5, int. D7, salvo altri.

CONSISTENZA

- Consistenza catastale : vani 3, Totale : 55 mq - Totale escluse aree scoperte : 51 mq;

- superficie lorda: 50,88 mq

- verande: 13,88 mq

Considerato che le verande parzialmente coperte producono una superficie commerciale equivalente di $13,88 \times 0,40 = 5,55$ metriquadrati circa;

la **superficie commerciale** risulta di:

$$50,88 + 5,55 = 56,43$$

55 metriquadrati in cifra tonda.

La **superficie utile** netta (somma delle superfici calpestabili) risulta di 48,25 metriquadrati circa.

4) - **APPARTAMENTO** sito in Comune di Arzachena censito al N.C.E.U. al Fg 20, mapp. 399, **Sub 17**, int. D1- Piano T;

Stato di conservazione

Condizioni generali di degrado rilevate nell'unità edilizia:

- Strutture murarie verticali - Stato: buono;
- Coperture: manto di tegole parzialmente danneggiato;
- Infissi esterni – Stato: pessimo;

ESECUZIONE IMMOBILIARE

[Redacted signature area]



Terrazzi

- Struttura lignea portante – Stato: buono;
- Incannicciati – Stato: pessimo;

Vi si accede attraverso percorso pavimentato in cotto; la porta di ingresso è in legno.

Lo **schema distributivo** prevede:

- il soggiorno-pranzo, la cucina, due camere da letto, due bagni dotati di wc, bidet, lavabo e doccia, la cui pavimentazione è in ceramica delle dimensioni 20x20, rivestimento pareti in ceramica 10x10 con greca decorativa, una veranda parzialmente coperta da cui si accede al giardino di pertinenza ed una terrazza sulla camera da letto;
- la terrazza adiacente al giardino, nello stato di fatto risulta difforme dalla terrazza riportata in planimetria catastale e in progetto.

la pavimentazione del soggiorno è in cotto, la pavimentazione delle camere da letto è in ceramica 30x30 ca.;

i battiscopa sono in ceramica delle dimensioni standard;

Le **pareti interne** sono rivestite in intonaco spatolato.

Le **porte** interne sono in legno tamburato.

Gli **infissi** sono in legno con vetro semplice, le persiane in legno in cattivo stato di conservazione.

Le **pareti esterne** sono rivestite in intonaco tinteggiato.

(cfr. doc. fotografica).

GLI IMPIANTI

Impianto elettrico sotto traccia, placche di vecchio tipo Wimar;

Acqua calda sanitaria;

Impianto TV;

Citofono.

CONFINI

L'immobile **confina** con int. D2, con altra proprietà e con spazi esterni condominiali, salvo altri.

CONSISTENZA

- Consistenza catastale : 5,5 vani, Totale : 79 mq - Totale escluse aree scoperte : 65 mq;

- superficie lorda: 64,39 mq

- verande: 41,01 mq

- cortile: 45,26

Considerato che le verande parzialmente coperte producono una superficie commerciale equivalente di $41,01 \times 0,40 = 16,40$ metriquadrati circa;

Considerato che i giardini di proprietà esclusiva producono una superficie commerciale equivalente di $45,26 \times 0,18 = 8,14$ metriquadrati circa;

la **superficie commerciale** della porzione immobiliare ad uso ufficio risulta di:

$64,39 + 16,40 + 8,14 = 88,94$

ESECUZIONE IMMOBILIARE

Ruolo G.ES. N. 154/2020



89 metriquadrati in cifra tonda.

La **superficie utile** netta (somma delle superfici calpestabili) risulta di 76,04 metriquadrati circa.

MAGAZZINI

1) - **MAGAZZINO** sito in Comune di Arzachena censito al N.C.E.U. al Fg 20, mapp. 399, **Sub 78**, int. M4 - Piano S1;

Stato di conservazione: buono.

A pianta rettangolare, vi si accede attraverso due gradini che conducono alla quota inferiore del piano di calpestio.

la pavimentazione è in gres 15x8 cm.

Le **pareti interne** sono rivestite in intonaco al rustico.

La porta di ingresso è in lamiera.

(cfr. doc. fotografica).

GLI IMPIANTI

Impianto elettrico fuori traccia.

CONFINI

L'immobile **confina** con int. M3, con il posto auto sub 52 e con parti comuni condominiali salvo altri.

CONSISTENZA

- Consistenza catastale : 4 mq; Superficie catastale Totale : 5 mq

- superficie lorda: 5,23 mq

la **superficie commerciale** risulta di 5,23

5 metriquadrati in cifra tonda.

La **superficie utile** netta (somma delle superfici calpestabili) risulta di 4,48 metriquadrati circa.

2) - **MAGAZZINO** sito in Comune di Arzachena censito al N.C.E.U. al Fg 20, mapp. 399, **Sub 80**, int. M6 - Piano S1;

Stato di conservazione: buono.

A pianta rettangolare, vi si accede attraverso due gradini che conducono alla quota inferiore del piano di calpestio.

la pavimentazione è in gres 15x8 cm.

Le **pareti interne** sono rivestite in intonaco al rustico.

La porta di ingresso è in lamiera.

(cfr. doc. fotografica).

GLI IMPIANTI

ESECUZIONE IMMOBILIARE

RUBIO G.ES. N. 154/2020



Impianto elettrico fuori traccia.

CONFINI

L'immobile **confina** con int. M5 e int. M7 con parti comuni condominiali, salvo altri.

CONSISTENZA

- Consistenza catastale : 4 mq; Superficie catastale Totale : 5 mq
- superficie lorda: 4,54 mq

la **superficie commerciale** risulta di 4,54
5 metriquadrati in cifra tonda.

La superficie utile netta (somma delle superfici calpestabili) risulta di 3,89 metriquadrati circa.

3) - **MAGAZZINO** sito in Comune di Arzachena censito al N.C.E.U. al Fg 20, mapp. 399, **Sub 81** , int. M7 - Piano S1;

Stato di conservazione: buono.

A pianta rettangolare, vi si accede attraverso due gradini che conducono alla quota inferiore del piano di calpestio.

la pavimentazione è in gres 15x8 cm.

Le **pareti interne** sono rivestite in intonaco al rustico.

La porta di ingresso è in lamiera.

(cfr. doc. fotografica).

GLI IMPIANTI

Impianto elettrico fuori traccia.

CONFINI

L'immobile **confina** con int. M6 e int. M8 e con parti comuni condominiali, salvo altri.

CONSISTENZA

- Consistenza catastale : 5 mq; Superficie catastale Totale : 6 mq
- superficie lorda: 5,82 mq

la **superficie commerciale** risulta di 5,82
6 metriquadrati in cifra tonda.

La superficie utile netta (somma delle superfici calpestabili) risulta di 4,98 metriquadrati circa.

4) - **MAGAZZINO** sito in Comune di Arzachena censito al N.C.E.U. al Fg 20, mapp. 399, **Sub 82** , int. M8 - Piano S1;

Stato di conservazione: buono.

ESECUZIONE IMMOBILIARE

Ruolo G.E.S. N. 154/2020



A pianta rettangolare, vi si accede attraverso due gradini che conducono alla quota inferiore del piano di calpestio.

la pavimentazione è in gres 15x8 cm.

Le **pareti interne** sono rivestite in intonaco al rustico.

La porta di ingresso è in lamiera.

(cfr. doc. fotografica).

GLI IMPIANTI

Impianto elettrico fuori traccia.

CONFINI

L'immobile **confina** con int. M7 e int. M9 e con parti comuni condominiali, salvo altri.

CONSISTENZA

- Consistenza catastale : 5 mq; Superficie catastale Totale : 6 mq

- superficie lorda: 5,87 mq

la **superficie commerciale** risulta di 5,87

6 metriquadrati in cifra tonda.

La superficie utile netta (somma delle superfici calpestabili) risulta di 5,02 metriquadrati circa.

POSTI AUTO

I posti auto si trovano nell'autorimessa al piano primo seminterrato;

la possibilità di parcheggiare al coperto soddisfa la necessità di parcheggio in una zona ad alta difficoltà di parcheggio su suolo pubblico.

- **L'Autorimessa** al piano 1S ha entrata e uscita pedonale e carrabile ai posti auto seminterrati, collegamento con vano scala al piano superiore.

1) - POSTO AUTO sito in Comune di Arzachena censito al N.C.E.U. al Fg 20, mapp. 399, **Sub 52**, int. 6 - Piano S1;

E' sito nell'autorimessa al piano seminterrato, vi si accede attraverso ingresso carrabile con cancello elettrificato e ingresso pedonale con scala che dal piano terra conduce al piano S1.

Stato di conservazione: buono;

la pavimentazione è in battuto di cemento, impianto elettrico fuori traccia.

(cfr. doc. fotografica).

CONFINI

L'immobile **confina** con int. 7, corsia e magazzini (da sub 75 a sub 78), salvo altri.

CONSISTENZA

- Consistenza catastale : 20 mq; Superficie catastale Totale : 21 mq

- superficie lorda: 20,64 mq

ESECUZIONE IMMOBILIARE

RUBRICA S.ES. N. 15/4/2020



la **superficie commerciale** risulta di 20,64
21 metriquadrati in cifra tonda.

2) - **POSTO AUTO** sito in Comune di Arzachena censito al N.C.E.U. al Fg 20, mapp. 399, **Sub 54**, int. 8 - Piano S1;

E' sito nell'autorimessa al piano seminterrato, vi si accede attraverso ingresso carrabile con cancello elettrificato e ingresso pedonale con scala che dal piano terra conduce al piano S1.

Stato di conservazione: è buono;

la pavimentazione è in battuto di cemento, impianto elettrico fuori traccia.

(cfr. doc. fotografica).

CONFINI

L'immobile **confina** con int. 7, int. 9 e corsia, salvo altri.

CONSISTENZA

- Consistenza catastale : 13 mq; Superficie catastale Totale : 13 mq

- superficie lorda: 12,75 mq

la **superficie commerciale** risulta di 12,75
13 metriquadrati in cifra tonda.

3) - **POSTO AUTO** sito in Comune di Arzachena censito al N.C.E.U. al Fg 20, mapp. 399, **Sub 55**, int. 9 - Piano S1;

E' sito nell'autorimessa al piano seminterrato, vi si accede attraverso ingresso carrabile con cancello elettrificato e ingresso pedonale con scala che dal piano terra conduce al piano S1.

Stato di conservazione: buono;

la pavimentazione è in battuto di cemento, impianto elettrico fuori traccia.

(cfr. doc. fotografica).

CONFINI

L'immobile **confina** con int. 8, int. 10 e corsia, salvo altri.

CONSISTENZA

- Consistenza catastale : 12 mq; Superficie catastale Totale : 12 mq

- superficie lorda: 11,92 mq

la **superficie commerciale** risulta di 11,92
12 metriquadrati in cifra tonda.

4) - **POSTO AUTO** sito in Comune di Arzachena censito al N.C.E.U. al Fg 20, mapp. 399, **Sub 56**, int. 10 - Piano S1;

E' sito nell'autorimessa al piano seminterrato, vi si accede attraverso ingresso carrabile con cancello elettrificato e ingresso pedonale con scala che dal piano terra conduce al piano S1.

ESECUZIONE IMMOBILIARE

Numero C.E.S. N. 15/7/2020



Stato di conservazione: buono;

la pavimentazione è in battuto di cemento, impianto elettrico fuori traccia.

(cfr. doc. fotografica).

CONFINI

L'immobile **confina** con int. 9, int. 11 e corsia, salvo altri.

CONSISTENZA

- Consistenza catastale : 12 mq; Superficie catastale Totale : 12 mq

- superficie lorda: 12,50 mq

la **superficie commerciale** risulta di 12,50

12 metriquadrati in cifra tonda.

5) - POSTO AUTO sito in Comune di Arzachena censito al N.C.E.U. al Fg 20, mapp. 399, **Sub 57**, int. 11 - Piano S1;

E' sito nell'autorimessa al piano seminterrato, vi si accede attraverso ingresso carrabile con cancello elettrificato e ingresso pedonale con scala che dal piano terra conduce al piano S1.

Stato di conservazione: buono;

la pavimentazione è in battuto di cemento, impianto elettrico fuori traccia.

(cfr. doc. fotografica).

CONFINI

L'immobile **confina** con int. 10, int. 11bis e corsia, salvo altri.

CONSISTENZA

- Consistenza catastale : 11 mq; Superficie catastale Totale : 12 mq

- superficie lorda: 12,36 mq

la **superficie commerciale** risulta di 12,36

12 metriquadrati in cifra tonda.

6) - POSTO AUTO sito in Comune di Arzachena censito al N.C.E.U. al Fg 20, mapp. 399, **Sub 58**, int. 11bis - Piano S1;

E' sito nell'autorimessa al piano seminterrato, vi si accede attraverso ingresso carrabile con cancello elettrificato e ingresso pedonale con scala che dal piano terra conduce al piano S1.

Stato di conservazione: buono;

la pavimentazione è in battuto di cemento, impianto elettrico fuori traccia.

(cfr. doc. fotografica).

CONFINI

L'immobile **confina** con int. 11, int. 12 e corsia, salvo altri.

CONSISTENZA

ESECUZIONE IMMOBILIARE

Ruolo G.ES. N. 154/2020



- Consistenza catastale : 15 mq; Superficie catastale Totale : 15 mq
- superficie lorda: 15,26 mq

la **superficie commerciale** risulta di 15,26
15 metriquadrati in cifra tonda.

7) - **POSTO AUTO** sito in Comune di Arzachena censito al N.C.E.U. al Fg 20, mapp. 399, **Sub 59**, int. 12 - Piano S1;

E' sito nell'autorimessa al piano seminterrato, vi si accede attraverso ingresso carrabile con cancello elettrificato e ingresso pedonale con scala che dal piano terra conduce al piano S1.

Stato di conservazione: buono;

la pavimentazione è in battuto di cemento, impianto elettrico fuori traccia.

(*cf. doc. fotografica*).

CONFINI

L'immobile **confina** con int. 11bis, corsia e muro esterno autorimessa, salvo altri.

CONSISTENZA

- Consistenza catastale : 15 mq; Superficie catastale Totale : 15 mq
- superficie lorda: 15,49 mq

la **superficie commerciale** risulta di 15,49
15 metriquadrati in cifra tonda.

ESECUZIONE IMMOBILIARE

Ruolo G.ES. N. 154/2020



TABELLA RIASSUNTIVA CONSISTENZE

Foglio1

	SUBALTERNO	SUPERFICIE LORDA MQ	SUPERFICIE VERANDE SCOPERTE MQ	COEFF. DIFF. VERANDE SCOPERTE	SUPERFICIE VERANDE COP./PARZ. COPERTE MQ	COEFF. DIFF. VERANDE COP./PARZ.	SUPERFICIE GIARDINI MQ	COEFF. DIFF. GIARDINI	SUPERFICIE MAGAZZINI MQ	SUPERFICIE POSTI AUTO MQ	SUPERFICIE COMMERCIALE MQ	SUPERFICIE UTILE MQ
EDIFICIO A-B												
1	SUB 10 Int. A7-PT	66.26			32.47	0.4					79.24	67.51
EDIFICIO C												
1	SUB 24 Int. C7- P1	46.07	8.88	0.3							48.73	41.67
2	SUB 44 Int. C17- P2-3	95.59	37.55	0.3							106.85	91.36
3	SUB 43 Int. C16- P2	85.74			31.11	0.4					98.18	83.95
4	SUB 16 Int. C6- PT	77.65			18.14	0.4					84.9	72.58
5	SUB 13 Int. C3- PT	43.6			10.52	0.4	30.31	0.18			51.25	45.53
6	SUB 15 Int. C5- PT	86.45			10.21	0.4	76.96	0.18			84.38	72.15
7	SUB 27 Int. C10- P1	60.15			10.56	0.4					64.37	55.04
8	SUB 26 Int. C9- P1	71.94			30.01	0.4					83.94	71.77
9	SUB 14 Int. C4- PT	61.91			6.42	0.4	48.25	0.18			73.15	62.55
EDIFICIO D												
1	SUB 31 Int. D3- P1	65.76			17.92	0.4					72.92	62.35
2	SUB 46 Int. D10- P2-3	93.19			27.69	0.4					104.26	89.15
3	SUB 34 Int. D6- P1	50.88			13.88	0.4					56.43	48.25
4	SUB 17 Int. D1- PT	64.39			41.01	0.4	45.26	0.18			88.93	76.04
MAGAZZINI												
1	SUB 78 Int. M4- P51								5.23		5.23	4.48
2	SUB 80 Int. M6- P51								4.54		4.54	3.89
3	SUB 81 Int. M7- P51								5.82		5.82	4.98
4	SUB 82 Int. M8- P51								5.87		5.87	5.02
POSTI AUTO												
1	SUB 52 Int. 6- P51									20.64	20.64	
2	SUB 54 Int. 8- P51									12.75	12.75	
3	SUB 55 Int. 9- P51									11.92	11.92	
4	SUB 56 Int. 10- P51									12.5	12.5	
5	SUB 57 Int. 11- P51									12.36	12.36	
6	SUB 58 Int. 11bis- P51									15.26	15.26	
7	SUB 59 Int. 12- P51									15.49	15.49	

Pagina 1

QUESITO N. 3 – “Comparazione tra dati attuali e pignoramento”

I dati indicati nel pignoramento corrispondono alla descrizione attuale dei beni.

QUESITO N. 4 – “Accatastamento”

Gli immobili oggetto di perizia sono censiti al catasto come segue:

ESECUZIONE

Ruolo G.ES. N. 154/2020



“In Comune di Arzachena, Loc. Liscia di Vacca, Via Casi Bianchi, censiti al N.C.E.U. di detto Comune:

- Foglio **20**, particella **399 sub. 27**, LOCALITA' LISCIA DI VACCA, piano 1, interno C10, lotto C, edificio C, categoria A/2, classe 3, consistenza 4 vani, Superficie catastale totale 62 mq, Totale escluse aree scoperte 59 mq, Rendita Euro 619,75;
- Foglio **20**, particella **399 sub. 24**, LOCALITA' LISCIA DI VACCA, piano1, interno C7, lotto C, edificio C, categoria A/2, classe 3, consistenza 3 vani, Superficie catastale totale 50 mq, Totale escluse aree scoperte 47 mq, Rendita Euro 464,81;
- Foglio **20**, particella **399 sub. 78**, LOCALITA' LISCIA DI VACCA, piano S1, interno M4, lotto C, categoria C/2, classe 1, consistenza 4 mq, Superficie catastale totale 5 mq, Rendita Euro 21,28;
- Foglio **20**, particella **399 sub. 54**, LOCALITA' LISCIA DI VACCA, piano SI, lotto C, categoria C/6, classe 1, consistenza 13 mq, Superficie catastale totale 13 mq, Rendita Euro 59,08;
- Foglio **20**, particella **399 sub. 34**, LOCALITA' LISCIA DI VACCA, piano 1, interno D6, lotto C, edificio D, categoria A/2, classe 3, consistenza 3 vani, Superficie catastale totale 55 mq, Totale escluse aree scoperte 51 mq, Rendita Euro 464,81;
- Foglio **20**, particella **399 sub. 56**, LOCALITA' LISCIA DI VACCA, piano SI, lotto C, categoria C/6, classe 1, consistenza 12 mq, Superficie catastale totale 12 mq, Rendita Euro 54,54;
- Foglio **20**, particella **399 sub. 43**, LOCALITA' LISCIA DI VACCA, piano 2, interno C16, lotto C, edificio C, categoria A/2, classe 3, consistenza 7 vani, Superficie catastale totale 94 mq, Totale escluse aree scoperte 86 mq, Rendita Euro 1.084,56;
- Foglio **20**, particella **399 sub. 16**, LOCALITA' LISCIA DI VACCA, piano T, interno C6, lotto C, edificio C, categoria A/2, classe 3, consistenza 5,5 vani, Superficie catastale totale 82 mq, Totale escluse aree scoperte 77 mq, Rendita Euro 852,15;
- Foglio **20**, particella **399 sub. 31**, LOCALITA' LISCIA DI VACCA, piano1, interno D3, lotto C, edificio D, categoria A/2, classe 3, consistenza 5 vani, Superficie catastale totale 72 mq, Totale escluse aree scoperte 67 mq, Rendita Euro 774,69;
- Foglio **20**, particella **399 sub. 59**, LOCALITA' LISCIA DI VACCA, piano SI, lotto C, categoria C/6, classe 1, consistenza 15 mq, Superficie catastale totale 15 mq, Rendita Euro 68,17;
- Foglio **20**, particella **399 sub. 10**, LOCALITA' LISCIA DI VACCA, piano T, interno A7, lotto C, edificio A, categoria A/2, classe 3, consistenza 5,5 vani, Superficie catastale totale 74 mq, Totale escluse aree scoperte 66 mq, Rendita Euro 852,15;
- Foglio **20**, particella **399 sub. 58**, LOCALITA' LISCIA DI VACCA, piano SI, lotto C, categoria C/6, classe 1, consistenza 15 mq, Superficie catastale totale 15 mq, Rendita Euro 68,17;



- Foglio **20**, particella **399 sub. 82**, LOCALITA' LISCIA DI VACCA, piano S1, interno M8, lotto C, categoria C/2, classe 1, consistenza 5 mq, Superficie catastale totale 6 mq, Rendita Euro 26,60;
- Foglio **20**, particella **399 sub. 44**, LOCALITA' LISCIA DI VACCA, piano 2-3, interno C17, lotto C, edificio C, categoria A/2, classe 3, consistenza 6,5 vani, Superficie catastale totale 103 mq, Totale escluse aree scoperte 94 mq, Rendita Euro 1.007,09;
- Foglio **20**, particella **399 sub. 81**, LOCALITA' LISCIA DI VACCA, piano SI, interno M7, lotto C, categoria C/2, classe 1, consistenza 5 mq, superficie catastale totale 6 mq, Rendita Euro 26,60;
- Foglio **20**, particella **399 sub. 13**, LOCALITA' LISCIA DI VACCA, piano T, interno C3, lotto C, edificio C, categoria A/2, classe 3, consistenza 2,5 vani, Superficie catastale totale 51 mq, Totale escluse aree scoperte 44 mq, Rendita Euro 387,34;
- Foglio **20**, particella **399 sub. 26**, LOCALITA' LISCIA DI VACCA, piano 1, interno C9, lotto C, edificio C, categoria A/2, classe 3, consistenza 5,5 vani, Superficie catastale totale 77 mq, Totale escluse aree scoperte 69 mq, Rendita Euro 852,15;
- Foglio **20**, particella **399 sub. 14**, LOCALITA' LISCIA DI VACCA, piano T, interno C4, lotto C, edificio C, categoria A/2, classe 3, consistenza 5 vani, Superficie catastale totale 70 mq, Totale escluse aree scoperte 63 mq, Rendita Euro 774,69;

- Foglio **20**, particella **399 sub. 15**, LOCALITA' LISCIA DI VACCA, piano T, interno C5, lotto C, edificio C, categoria A/2, classe 3, consistenza 5 vani, Superficie catastale totale 77 mq, Totale escluse aree scoperte 67 mq, Rendita Euro 774,69;
- Foglio **20**, particella **399 sub. 57**, LOCALITA' LISCIA DI VACCA, piano SI, lotto C, categoria C/6, classe 1, consistenza 11 mq, Superficie catastale totale 12 mq, Rendita Euro 49,99;
- Foglio **20**, particella **399 sub. 46**, LOCALITA' LISCIA DI VACCA, piano 2-3, interno D10, lotto C, edificio D, categoria A/2, classe 3, consistenza 6,5 vani, Superficie catastale totale 100 mq, Totale escluse aree scoperte 92 mq, Rendita Euro 1.007,09;-
- Foglio **20**, particella **399 sub. 52**, LOCALITA' LISCIA DI VACCA, piano SI, lotto C, categoria C/6, classe 1, consistenza 20 mq, Superficie catastale totale 21 mq, Rendita Euro 90,90;

- Foglio **20**, particella **399 sub. 17**, LOCALITA' LISCIA DI VACCA, piano T, interno D1, lotto C, edificio D, categoria A/2, classe 3, consistenza 5,5vani, Superficie catastale totale 79, Totale escluse aree scoperte 65 mq, Rendita Euro 852,15;
- Foglio **20**, particella **399 sub. 55**, LOCALITA' LISCIA DI VACCA, piano SI, lotto C, categoria C/6, classe 1, consistenza 12 mq, Superficie catastale totale 12 mq, Rendita Euro 54,54;
- Foglio **20**, particella **399 sub. 80**, LOCALITA' LISCIA DI VACCA, piano SI, , interno M6, lotto C, categoria C/2, classe 1, consistenza 4 mq, Superficie catastale totale 5 mq, Rendita Euro 21,28",

ESECUZIONE IMMOBILIARE

RUOLO G.ES. N. 154/2020



La documentazione catastale completa di visure e schede planimetriche è allegata alla presente relazione.

QUESITO N. 5 – “Destinazione urbanistica di piano”

I terreni distinti in catasto in Comune di Arzachena, Loc. Liscia di Vacca distinti in Catasto al Fg 20 mapp. 399 ricadono interamente in **zona F3 - Aree turistiche oggetto di lottizzazioni approvate**, disciplinate dall’art. 64 delle N.T.A. del P.d.F.

-ricadono interamente in zona P.d.L. Liscia di Vacca Centro – Lotti per unità aggregate a destinazione abitativa e commerciale – C3 – Aree sottoposte al Piano di Lottizzazione “Liscia di Vacca Centro” identificate come “Lotti per Unità aggregate a destinazione abitativa e commerciale – C3”.

- ricadono interamente in zona H1g- Area a pericolosità geologica moderata;
- ricadono interamente in zona Rg1- Area a rischio geologico moderato;
- ricadono interamente in zona Aree Vincolate ex Art.136 L. 1497/39 – Aree vincolate ai sensi degli artt. 136 e 146 del D.lgs 42/2004 e s.m.i.;
- ricadono interamente in zona Parco geominerario ambientale e storico – Aree facenti parte dei Beni identitari ex art. 143 D.Lgs 42/04 e succ. mod. disciplinate dagli artt. 9,57 e 58 delle N.T.A. del P.P.R.;
- ricadono interamente in zona Sistemi a baie e promontori- Sistemi a baie e promontori, scogli e piccole isole, falesie e versanti costieri;
- ricadono interamente in zona art. 18 Legge 991/1952 – Aree sottoposte a vincolo per scopi idrogeologici ai sensi dell’Art.18 della Legge 991/52;
- ricadono interamente in zona PGRA_D4 – Area con danno potenziale molto elevato, disciplinata dalle N.T.A. del Piano di Gestione Rischio Alluvione;

Fanno parte del Piano di Lottizzazione Liscia di Vacca Centro convenzionato in data 18/06/1981 con Atto repertorio n. 15314 del Dott. Acciario Emilio.

(Si allega Certificato di Destinazione Urbanistica).

QUESITO N. 6 – “Conformità alla normativa-sanabilità”

AUTORIZZAZIONI AMMINISTRATIVE COMPLESSO RESIDENZIALE “CASTELCERVO”

Il complesso residenziale sede degli immobili oggetto di perizia, è stato realizzato in seguito alle seguenti autorizzazioni amministrative:

- **Concessione a sanatoria Edilizia N. 073/94 del 11.05.1994** (Pratica n. 300/93), intestata alla [REDACTED] per la esecuzione dei lavori di variante in corso d’opera nella costruzione di un fabbricato residenziale in Loc. Liscia di Vacca Centro **A SANATORIA - Lotto C3**;

ESECUZIONE IMMOBILIARE

Ruolo G.E.S. N. 154/2020



- La [redacted] ha richiesto **Variante alla Concessione N. 161/92 nel Novembre 1993**, senza aumento di cubatura in SANATORIA.

DIFFORMITA' RICONTRATE E COSTI DELLA SANATORIA

Le planimetrie dello stato di fatto sono conformi alle planimetrie di progetto e catastali ad eccezione delle planimetrie dei seguenti immobili:

-Appartamento censito al Fg 20, mapp. 399 sub 43 **int. C16, P2**, in cui si rileva: nella planimetria di progetto non è stata riportata la **portafinestra** sulla veranda, non riportata neanche nella planimetria catastale; per la regolarizzazione della difformità è necessario inoltrare all'U.T. del Comune di Arzachena **sanatoria autocertificativa** che riporti la portafinestra in pianta così come nello stato di fatto. Il costo della sanzione amministrativa è di € **500,00** L.R. 23/1985 art.14, oltre spese tecniche.

-Appartamento censito al Fg 20, mapp. 399 sub 46 **int. D10, P2-3** in cui si rilevano i seguenti **errori grafici** nella **planimetria catastale** per cui è prevista la sola variazione catastale:

- posizione errata finestra camera da letto al piano terzo;
- inserimento in planimetria catastale di terrazza appartenente ad altro appartamento al piano terzo.

La planimetria di progetto è conforme allo stato di fatto

-Appartamento censito al Fg 20, mapp. 399 sub 13 **int. C3, PT**, in cui si rileva la **difformità tra lo stato di fatto e la planimetria del giardino**, non riportato nella planimetria di progetto, (riportato nella planimetria catastale).

E' necessario richiedere concessione in sanatoria in accertamento di conformità in ottemperanza alla **Legge Regionale n. 23/85 art.16**

Art. 16 Accertamento di conformità

"1. - Le opere realizzate in assenza del permesso di costruire, in totale o parziale difformità, con variazioni essenziali, in assenza di autorizzazione possono ottenere il permesso di costruire o l'autorizzazione in sanatoria, quando siano conformi agli strumenti urbanistici generali o attuativi approvati e non in contrasto con quelli adottati sia al momento della realizzazione dell'opera che al momento della presentazione della domanda.

2. A tal fine, il responsabile dell'abuso deve presentare apposita richiesta al Sindaco, prima della scadenza dei termini di cui agli articoli 6, secondo comma, e 7, primo comma, della presente legge.

3. La richiesta di sanatoria è respinta qualora il Sindaco non si pronunci entro sessanta giorni.

*Il rilascio del permesso di costruire in sanatoria è subordinato al pagamento degli oneri del permesso di costruire dovuti in conformità alla normativa vigente, in **misura doppia.**"*

Il costo della sanatoria, il cui rilascio è subordinato al pagamento dell'oblazione in misura doppia, è stimato a partire da un minimo di € 516,00 x 2 pari a € **1.032,00** oltre spese tecniche.

-Appartamento censito al Fg 20, mapp. 399 sub 17 **int. D1, PT**, in cui si rileva la difformità tra lo stato di fatto e la planimetria della terrazza in corrispondenza dei gradini di accesso al giardino non riportati nella planimetria di progetto, (riportati nella planimetria catastale).

ESECUZIONE /

Ruolo G.ES. N. 154/2020



Il giardino non è inserito nella planimetria di progetto.

E' necessario richiedere concessione in sanatoria in accertamento di conformità in ottemperanza alla Legge Regionale n. 23/85 art.16.

Il costo della sanatoria, il cui rilascio è subordinato al pagamento dell'oblazione in misura doppia, è stimato a partire da un minimo di
€ 516,00 x 2 pari a € **1.032,00** oltre spese tecniche.

-Appartamento censito al Fg 20, mapp. 399 sub 15 **int. C5**, PT, in cui si rileva la difformità tra lo stato di fatto e la planimetria della terrazza in corrispondenza dei gradini di accesso al giardino non riportati nella planimetria di progetto, non riportati nella planimetria catastale.

Il giardino non risulta inserito nella planimetria di progetto.

E' necessario richiedere concessione in sanatoria in accertamento di conformità in ottemperanza alla Legge Regionale n. 23/85 art.16.


Il costo della sanatoria, il cui rilascio è subordinato al pagamento dell'oblazione in misura doppia, è stimato a partire da un minimo di
€ 516,00 x 2 pari a € **1.032,00** oltre spese tecniche.

QUESITO N. 7 – “Gravami”

I beni pignorati non sono gravati da censo, livello o uso civico.

QUESITO N. 8 – “Spese”

Per quanto riguarda **gli oneri condominiali**, si riportano i seguenti oneri di **natura condominiale** arretrati come da documentazione acquisita **presso** l'Amministrazione del Condominio “Castel Cervo” riportata di seguito:

Gruppo di spesa	Importo bilancio	Quota	Importo dovuto
QUOTE 	10.003,40	0,00 / 1.000,00	0,00
PROPRIETA'	20.000,00	500,17 / 1.000,00	10.003,40
Totale dovuto	10.003,40		
Totale preventivato	10.003,40		
Saldo precedente	5.560,56		
Totale complessivo dovuto	15.563,96		

ESECUCIONE MOBILIARE

Ruolo G.E.S. N. 154/2020



Proprietario - Unita' C 03 - Alloggio
Proprietario - Unita' C 04 - Alloggio
Proprietario - Unita' C 05 - Alloggio
Proprietario - Unita' C 06 - Alloggio
Proprietario - Unita' C 07 - Alloggio
Proprietario - Unita' C 09 - Alloggio
Proprietario - Unita' C 10 - Alloggio
Proprietario - Unita' C 16 - Alloggio
Proprietario - Unita' C 17 - Alloggio
Proprietario - Unita' D 01 - Alloggio
Proprietario - Unita' D 03 - Alloggio
Proprietario - Unita' D 06 - Alloggio
Proprietario - Unita' D 10 - Alloggio

Rate dovute	Dovuto
Rata saldo es. precedente scad.01/07/2023	5.560,56
Prima rata ordinaria scad.30/09/2023	5.001,70
Seconda rata ordinaria scad.15/12/2023	5.001,70
Totale rate	15.563,96

ESECUZIONE IMMOBILIARE

Ruolo G.E.S. N. 154/2020



L'importo delle **quote condominiali annue ordinarie** risulta per ogni immobile così come riportato nella seguente tabella:

Preventivo Esercizio Ordinario dal 1/7/2023 al 30/6/2024 - Ripartizione delle spese

Cod.	U.I.	Tip. ol.	Ente	QUOTE VI.ALE IMM.		PROPRIETA'		Preventivo	Saldo precedente		Totale preventivo
				Mill.	Importo	Mill.	Importo		Debito	Credito	
3	C 03	Prop.	[REDACTED]	0,00	€ 0,00	31,79	€ 635,80	€ 635,80	€ 304,47	€ 0,00	€ 940,27
4	C 04	Prop.	[REDACTED]	0,00	€ 0,00	44,45	€ 889,00	€ 889,00	€ 366,27	€ 0,00	€ 1.255,27
5	C 05	Prop.	[REDACTED]	0,00	€ 0,00	57,43	€ 1.148,60	€ 1.148,60	€ 513,49	€ 0,00	€ 1.662,09
6	C 06	Prop.	[REDACTED]	0,00	€ 0,00	32,02	€ 640,40	€ 640,40	€ 468,53	€ 0,00	€ 1.108,93
7	C 07	Prop.	[REDACTED]	0,00	€ 0,00	21,74	€ 434,80	€ 434,80	€ 278,00	€ 0,00	€ 712,80
9	C 09	Prop.	[REDACTED]	0,00	€ 0,00	37,52	€ 750,40	€ 750,40	€ 475,58	€ 0,00	€ 1.225,98
10	C 10	Prop.	[REDACTED]	0,00	€ 0,00	27,68	€ 553,60	€ 553,60	€ 435,00	€ 0,00	€ 988,60
16	C 16	Prop.	[REDACTED]	0,00	€ 0,00	43,73	€ 874,60	€ 874,60	€ 510,58	€ 0,00	€ 1.385,18
17	C 17	Prop.	[REDACTED]	0,00	€ 0,00	45,77	€ 915,40	€ 915,40	€ 506,60	€ 0,00	€ 1.422,00
18	D 01	Prop.	[REDACTED]	0,00	€ 0,00	54,70	€ 1.094,00	€ 1.094,00	€ 504,17	€ 0,00	€ 1.598,17
20	D 03	Prop.	[REDACTED]	0,00	€ 0,00	36,19	€ 723,80	€ 723,80	€ 259,31	€ 0,00	€ 983,11
23	D 06	Prop.	[REDACTED]	0,00	€ 0,00	24,13	€ 482,60	€ 482,60	€ 289,44	€ 0,00	€ 772,04
27	D 10	Prop.	[REDACTED]	0,00	€ 0,00	43,02	€ 860,40	€ 860,40	€ 649,12	€ 0,00	€ 1.509,52

€ 15.563,96

ESECUZIONE IMMOBILIARE

Ruolo G.ES. N. 154/2020



- Sulle spese fisse di gestione e manutenzione per ogni singolo immobile oggetto di perizia, l'Amministrazione comunica che ogni anno le spese variano rispetto al budget preventivo stabilito dall'assemblea. Negli scorsi anni è stato previsto un preventivo di € 35.000,00 che a fine anno poteva variare in più o meno a seconda delle spese che si son rese necessarie. Pertanto indicativamente le spese fisse di gestione e manutenzione sono pari € 35.000,00 complessivamente per l'intero condominio (che va rapportato per ogni appartamento con i millesimi di proprietà di ciascuno).

-Non sono state stabilite spese straordinarie già deliberate;

-Non sono in corso procedimenti giudiziari da parte del Condominio verso la

Resteranno a carico dell'acquirente gli oneri maturati nell'anno in corso e nell'anno precedente, in quota parte come riportato nella tabella sopra esposta: Ripartizione delle spese.

(Chi subentra nei diritti di un condomino è obbligato solidalmente con questo al pagamento dei contributi relativi all'anno in corso e a quello precedente – Disposizioni di Attuazione del Codice Civile - Art. 63 - Riscossione contributi condominiali).

Per quanto riguarda gli **oneri consortili non pagati**, si riporta il saldo degli insoluti consortili come da prospetto fornito dall'Amministrazione Consorzio Costa Smeralda S.p.A. – Servizi consortili:

tabella riassuntiva Oneri Consortili da corrispondere per ciascun immobile:

visura	CONSORZIA TO	IMMOBILE	TIPOLOGIA	MAPP SUB	SALDO
1	5098	F0006686	APC	399 SUB 17	33.274,00 €
2	5098	F0006688	APC	399 SUB 31	22.032,88 €
3	5098	F0006700	PAC	399 SUB 52	2.014,51 €
4	5098	F0006691	APC	399 SUB 34	14.689,70 €
5	5098	F0006660	APC	399 SUB 10	23.179,30 €
6	5098	F0006671	APC	399 SUB 13	19.394,15 €
7	5098	F0006672	APC	399 SUB 14	27.078,35 €
8	5098	F0006673	APC	399 SUB 15	34.879,10 €
9	5098	F0006674	APC	399 SUB 16	19.508,50 €
10	5098	F0006675	APC	399 SUB 24	13.199,06 €
11	5098	F0006695	APC	399 SUB 46	25.818,03 €
12	5098	F0006702	PAC	399 SUB 54	1.369,87 €
13	5098	F0006703	PAC	399 SUB 55	1.282,88 €
14	5098	F0006704	PAC	399 SUB 56	1.282,88 €
15	5098	F0006705	PAC	399 SUB 57	1.282,88 €
16	5098	F0006706	PAC	399 SUB 58	1.544,89 €
17	5098	F0006707	PAC	399 SUB 59	1.544,89 €
18	5098	F0006727	CNT	399 SUB 78	968,32 €
19	5098	F0006729	CNT	399 SUB 80	968,32 €
20	5098	F0006730	CNT	399 SUB 81	968,32 €
21	5098	F0006731	CNT	399 SUB 82	968,32 €
22	5098	F0006677	APC	399 SUB 26	968,32 €
23	5098	F0006678	APC	399 SUB 27	16.868,83 €
24	5098	F0006684	APC	399 SUB 43	26.620,77 €
25	5098	F0006685	APC	399 SUB 44	27.881,66 €

ESECUZIONE IMMOBILIARE

Ruolo G.ES. N. 154/2020



Resterà **a carico dell'acquirente l'intero importo** (e non solo l'ultimo biennio) **delle quote consortili non corrisposte, per ciascun immobile** come riportato nella precedente tabella per un totale di € 319.588,73, come disposto dallo Statuto Consortile.

QUESITO N. 9 – *“Divisione in lotti”*

Considerate le caratteristiche dell'immobile di cui si tratta, della dotazione e della distribuzione dei servizi, ed in base alla tipologia, allo scrivente perito sembra opportuna la vendita in **25 lotti**:

LOTTO N. 1

- **APPARTAMENTO** sito in Comune di Arzachena, Località Liscia di Vacca, Via Casi Bianchi, composto da ingresso, soggiorno-pranzo, cucina, due camere da letto, due bagni e veranda, censito al N.C.E.U. al Fg 20, mapp. 399, Sub 10, int. A7 - Piano T, confinante con int. A6, con spazi esterni condominiali per due lati, salvo altri.

Valore stimato: € 253.320,70

LOTTO N. 2

- **APPARTAMENTO** sito in Comune di Arzachena, Località Liscia di Vacca, Via Casi Bianchi, composto da soggiorno-pranzo, cucina, una camera da letto, due bagni e veranda, censito al N.C.E.U. al Fg 20, mapp. 399, Sub 24, int. C7 - Piano 1; confinante con int. C8 e con spazi esterni condominiali per due lati, salvo altri.

Valore stimato: € 157.588,14

LOTTO N. 3

- **APPARTAMENTO** sito in Comune di Arzachena, Località Liscia di Vacca, Via Casi Bianchi, composto da:

al piano 3: soggiorno-pranzo, cucina, una camera da letto, un bagno, due verande, scala a chiocciola di collegamento al piano 2;

al piano 2: due camere da letto, un bagno, una terrazza;

censito al N.C.E.U. al Fg 20, mapp. 399, Sub 44, int. C17 - Piano 2-3;

confinante con spazi esterni condominiali per tre lati, salvo altri.

Valore stimato: € 291.696,34

LOTTO N. 4

- **APPARTAMENTO** sito in Comune di Arzachena, Località Liscia di Vacca, Via Casi Bianchi, composto da soggiorno-pranzo, cucina, tre camere da letto, due bagni, veranda; censito al N.C.E.U. al Fg 20, mapp. 399, Sub 43, int. C16 - Piano 2;

confinante con int. C17d e con spazi esterni condominiali per due lati, salvo altri.

Valore stimato: € 314.494,05

LOTTO N. 5

- **APPARTAMENTO** sito in Comune di Arzachena, Località Liscia di Vacca, Via Casi Bianchi, composto da soggiorno-pranzo, cucina, due camere da letto, due bagni, veranda,

ESECUZIONE IMMOBILIARE

Ruolo G.E.S. N. 154/2020



censito al N.C.E.U. censito al N.C.E.U. al Fg 20, mapp. 399, Sub 16, int. C6 - Piano T;
confinante con int. C5 e con spazi esterni condominiali per due lati, salvo altri.

Valore stimato: € 255.632,57

LOTTO N. 6

- **APPARTAMENTO** sito in Comune di Arzachena, Località Liscia di Vacca, Via Casi Bianchi, composto da soggiorno-pranzo, cucina, tre camere da letto, due bagni veranda e giardino di pertinenza;

censito al N.C.E.U. al Fg 20, mapp. 399, Sub 13, int. C3 - Piano T;
confinante con int. C2, int. C4 e con spazi esterni condominiali, salvo altri.

Valore stimato: € 164.133,58

LOTTO N. 7

- **APPARTAMENTO** sito in Comune di Arzachena, Località Liscia di Vacca, Via Casi Bianchi, composto da soggiorno-pranzo, cucina, due camere da letto, due bagni, veranda e giardino; censito al N.C.E.U. al Fg 20, mapp. 399, Sub 15, int. C5 - Piano T;
confinante con int. C6 e con spazi esterni condominiali per due lati, salvo altri.

Valore stimato: € 256.426,81

LOTTO N. 8

- **APPARTAMENTO** sito in Comune di Arzachena, Località Liscia di Vacca, Via Casi Bianchi, composto da soggiorno-pranzo, cucina, due camere da letto, due bagni, veranda e terrazza; censito al N.C.E.U. al Fg 20, mapp. 399, Sub 27, int. C10 - Piano 1;
confinante con int. C9 e con spazi esterni condominiali, salvo altri.

Valore stimato: € 222.142,57

LOTTO N. 9

- **APPARTAMENTO** sito in Comune di Arzachena, Località Liscia di Vacca, Via Casi Bianchi, composto da soggiorno-pranzo, cucina, due camere da letto, due bagni e veranda; censito al N.C.E.U. al Fg 20, mapp. 399, Sub 26, int. C9 - Piano 1;
confinante con int. C8 e con spazi esterni condominiali per due lati, salvo altri.

Valore stimato: € 291.805,70

LOTTO N. 10

- **APPARTAMENTO** sito in Comune di Arzachena, Località Liscia di Vacca, Via Casi Bianchi, composto da soggiorno-pranzo, cucina, due camere da letto, due bagni, veranda coperta e giardino;

censito al N.C.E.U. al Fg 20, mapp. 399, Sub 14, int. C4 - Piano T;
confinante con int. C3 e con spazi esterni condominiali per due lati, salvo altri.

Valore stimato: € 227.166,38

LOTTO N. 11

- **APPARTAMENTO** sito in Comune di Arzachena, Località Liscia di Vacca, Via Casi Bianchi, composto da soggiorno-pranzo, cucina, due camere da letto, due bagni e veranda; censito al N.C.E.U. al Fg 20, mapp. 399, Sub 31, int. D3 - Piano 1;
confinante con int. D4 e con spazi esterni condominiali per due lati, salvo altri.



Valore stimato: € 214.234,01

LOTTO N. 12

- **APPARTAMENTO** sito in Comune di Arzachena, Località Liscia di Vacca, Via Casi Bianchi, composto da:

al piano 3: soggiorno-pranzo, cucina, una camera da letto, un bagno, veranda e terrazzo, scala a chiocciola di collegamento al piano secondo;

al piano 2: due camere da letto, un bagno e terrazza;

censito al N.C.E.U. al Fg 20, mapp. 399, Sub 46, int. D10 - Piano 2-3;

confinante con int. D9 e con spazi esterni condominiali per due lati, salvo altri.

Valore stimato: € 362.672,45

LOTTO N. 13

- **APPARTAMENTO** sito in Comune di Arzachena, Località Liscia di Vacca, Via Casi Bianchi, composto da: soggiorno-pranzo, angolo cottura, una camera da letto, un bagno, veranda; censito al N.C.E.U. al Fg 20, mapp. 399, Sub 34, int. D6 - Piano 1;

confinante con int. D4, int. D5, int. D7, salvo altri.

stessa proprietà per con stessa proprietà per tre lati e con spazi esterni condominiali, salvo altri.

Valore stimato: € 180.538,26

LOTTO N. 14

- **APPARTAMENTO** sito in Comune di Arzachena, Località Liscia di Vacca, Via Casi Bianchi, composto da soggiorno-pranzo, cucina, due camere da letto, due bagni, veranda e una terrazza; censito al N.C.E.U. al Fg 20, mapp. 399, **Sub 17**, int. D1- Piano T;

confinante con int. D2, con altra proprietà e con spazi esterni condominiali, salvo altri.

Valore stimato: € 253.345,83

LOTTO N. 15

- **MAGAZZINO** sito in Comune di Arzachena, Località Liscia di Vacca, Via Casi Bianchi, composto da un vano; censito al N.C.E.U. al Fg 20, mapp. 399, Sub 78, int. M4 - Piano S1; confinante con int. M3, con il posto auto sub 52 e con parti comuni condominiali, salvo altri.

Valore stimato: € 5.831,68

LOTTO N. 16

- **MAGAZZINO** sito in Comune di Arzachena, Località Liscia di Vacca, Via Casi Bianchi, composto da un vano; censito al N.C.E.U. al Fg 20, mapp. 399, Sub 80, int. M6 - Piano S1; confinante con int. M5 e int. M7 e con parti comuni condominiali, salvo altri.

Valore stimato: € 5.831,68

LOTTO N. 17

- **MAGAZZINO** sito in Comune di Arzachena, Località Liscia di Vacca, Via Casi Bianchi, composto da un vano; censito al N.C.E.U. al Fg 20, mapp. 399, Sub 81, int. M7 - Piano S1; confinante con int. M6 e int. M8 e con parti comuni condominiali, salvo altri.

Valore stimato: € 7.191,68

ESECUZIONE IMMOBILIARE

Ruolo G.ES. N. 154/2020



LOTTO N. 18

- **MAGAZZINO** sito in Comune di Arzachena, Località Liscia di Vacca, Via Casi Bianchi, composto da un vano; censito al N.C.E.U. al Fg 20, mapp. 399, Sub 82, int. M8 - Piano S1; confinante con int. M7 e int. M9 e con parti comuni condominiali, salvo altri.

Valore stimato: € 7.191,68

LOTTO N. 19

- **POSTO AUTO** sito in Comune di Arzachena, Località Liscia di Vacca, Via Casi Bianchi, censito al N.C.E.U. al Fg 20, mapp. 399, **Sub 52**, int. 6 - Piano S1; confinante con int.7, corsia e blocco magazzini (*da sub 75 a sub 78*), salvo altri.

Valore stimato: € 25.985,49

LOTTO N. 20

- **POSTO AUTO** sito in Comune di Arzachena, Località Liscia di Vacca, Via Casi Bianchi, censito al N.C.E.U. al Fg 20, mapp. 399, Sub 54, int. 8 - Piano S1; confinante con int.7, int. 9 e corsia, salvo altri.

Valore stimato: € 15.990,13

LOTTO N. 21

- **POSTO AUTO** sito in Comune di Arzachena, Località Liscia di Vacca, Via Casi Bianchi, censito al N.C.E.U. al Fg 20, mapp. 399, Sub 55, int. 9 - Piano S1; confinante con int.8, int. 10 e corsia, salvo altri.

Valore stimato: € 14.717,12

LOTTO N. 22

- **POSTO AUTO** sito in Comune di Arzachena, Località Liscia di Vacca, Via Casi Bianchi, censito al N.C.E.U. al Fg 20, mapp. 399, Sub 56, int. 10 - Piano S1; confinante con int.9, int. 11 e corsia, salvo altri.

Valore stimato: € 14.717,12

LOTTO N. 23

- **POSTO AUTO** sito in Comune di Arzachena, Località Liscia di Vacca, Via Casi Bianchi, censito al N.C.E.U. al Fg 20, mapp. 399, Sub 57, int. 11 - Piano S1; confinante con int.10, int. 11bis e corsia, salvo altri.

Valore stimato: € 14.717,12

LOTTO N. 24

- **POSTO AUTO** sito in Comune di Arzachena, Località Liscia di Vacca, Via Casi Bianchi, censito al N.C.E.U. al Fg 20, mapp. 399, Sub 58, int. 11bis - Piano S1; confinante con int.11, int. 12 e corsia, salvo altri.

Valore stimato: € 18.455,11



LOTTO N. 25

- **POSTO AUTO** sito in Comune di Arzachena, Località Liscia di Vacca, Via Casi Bianchi, censito al N.C.E.U. al Fg 20, mapp. 399, Sub 59, int. 12 - Piano S1; confinante con int.11bis, corsia e muro esterno autorimessa, salvo altri.

Valore stimato: € 18.455,11

QUESITO N. 10 – “*Divisibilità in natura*”

Gli immobili in oggetto sono **pignorati per l'intero**.

QUESITO N. 11 – “*Stato del bene*”

Attualmente tutti gli immobili sopra descritti **sono liberi**.
(Si precisa che i magazzini sono liberi da persone e occupati da cose).

QUESITO N. 12 – “*Assegnazione casa coniugale*”

Gli immobili non sono occupati dal coniuge separato.

QUESITO N. 13 – “*Regime vincolistico*”

Non vi sono vincoli artistici, storici, alberghieri di inalienabilità relativi agli immobili in oggetto.

QUESITO N. 14 – “*Determinazione del valore*”**LOTTO N. 1**

Il **valore** più probabile dell'appartamento in Comune di Arzachena, Loc. Liscia di Vacca, Via Casi Bianchi, censito al catasto censito al N.C.E.U. al Fg 20, mapp. 399, Sub 10, int. A7 - Piano T, è stato stimato in Euro 5.000,00 per metroquadrato di superficie commerciale.

Valore stimato : Euro 395.000,00

applicando a tale valutazione:

- il coefficiente di età, qualità e stato di manutenzione, pari a 0.70;
si ottiene:

€ 395.000,00 x 0,70 = € 276.500,00

Resteranno a carico dell'acquirente:

- gli arretrati condominiali pari a € 0,00;
- gli oneri consortili arretrati pari a € 23.179,30;

Pertanto il **valore di mercato dell'immobile risulta di € 253.320,70**

LOTTO N. 2

Il **valore** più probabile della dell'appartamento in Comune di Arzachena, Loc. Liscia di Vacca, Via Casi Bianchi, censito al catasto censito al N.C.E.U. al Fg 20, mapp.399, Sub



24, int. C7 - Piano 1, è stato stimato in Euro 5.000,00 per metroquadrato di superficie commerciale.

Valore stimato : Euro 245.000,00

applicando a tale valutazione:

- il coefficiente di età, qualità e stato di manutenzione, pari a 0.70;

si ottiene:

$€ 245.000,00 \times 0,70 = € 171.500,00$

Resteranno a carico dell'acquirente:

- gli arretrati condominiali pari a € 712,80;

- gli oneri consortili arretrati pari a € 13.199,06;

Pertanto il **valore di mercato dell'immobile risulta di € 157.588,14**

LOTTO N. 3

Il **valore** più probabile della dell'appartamento in Comune di Arzachena, Loc. Liscia di Vacca, Via Casi Bianchi, censito al catasto censito al N.C.E.U. al Fg 20, mapp. 399, Sub 44 , int. C17 - Piano 2-3, è stato stimato in Euro 5.000,00 per metroquadrato di superficie commerciale.

Valore stimato : Euro 535.000,00

applicando a tale valutazione:

- il coefficiente di età, qualità e stato di manutenzione, pari a 0.60;

si ottiene:

$€ 535.000,00 \times 0,60 = € 321.000,00$

Resteranno a carico dell'acquirente:

- gli arretrati condominiali pari a € 1.422,00;

- gli oneri consortili arretrati pari a € 27.881,66;

Pertanto il **valore di mercato dell'immobile risulta di € 291.696,34**

LOTTO N. 4

Il **valore** più probabile della dell'appartamento in Comune di Arzachena, Loc. Liscia di Vacca, Via Casi Bianchi, censito al catasto censito al N.C.E.U. al Fg 20, mapp. 399, Sub 43, int. C16 - Piano 2, è stato stimato in Euro 5.000,00 per metroquadrato di superficie commerciale.

Valore stimato : Euro 490.000,00

applicando a tale valutazione:

- il coefficiente di età, qualità e stato di manutenzione, pari a 0.70;

si ottiene:

$€ 490.000,00 \times 0,70 = € 343.000,00$

Resteranno a carico dell'acquirente:

- gli arretrati condominiali pari a € 1.385,18;

- gli oneri consortili arretrati pari a € 26.620,77;

- il costo della sanatoria pari a € 500,00;

Pertanto il **valore di mercato dell'immobile risulta di € 314.494,05**



LOTTO N. 5

Il valore più probabile della dell'appartamento in Comune di Arzachena, Loc. Liscia di Vacca, Via Casi Bianchi, censito al catasto censito al N.C.E.U. al Fg 20, mapp. 399, Sub 16, int. C6 - Piano T, è stato stimato in Euro 5.000,00 per metroquadrato di superficie commerciale.

Valore stimato : Euro 425.000,00

applicando a tale valutazione:

- il coefficiente di età, qualità e stato di manutenzione, pari a 0,65;

si ottiene:

$€ 425.000,00 \times 0,65 = € 276.250,00$

Resteranno a carico dell'acquirente:

- gli arretrati condominiali pari a € 1.108,93;

- gli oneri consortili arretrati pari a € 19.508,50 ;

Pertanto il **valore di mercato dell'immobile risulta di € 255.632,57**

LOTTO N. 6

Il valore più probabile della dell'appartamento in Comune di Arzachena, Loc. Liscia di Vacca, Via Casi Bianchi, censito al catasto censito al N.C.E.U. al al Fg 20, mapp. 399, **Sub 13** , int. C3 - Piano T, è stato stimato in Euro 5.000,00 per metroquadrato di superficie commerciale.

Valore stimato : Euro 265.000,00

applicando a tale valutazione:

- il coefficiente di età, qualità e stato di manutenzione, pari a 0.70;

si ottiene:

$€ 265.000,00 \times 0,70 = € 185.500,00$

Resteranno a carico dell'acquirente:

- gli arretrati condominiali pari a € 940,27 ;

- gli oneri consortili arretrati pari a € 19.394,15;

- il costo della sanatoria pari a € 1.032,00;

Pertanto il **valore di mercato dell'immobile risulta di € 164.133,58**

LOTTO N. 7

Il valore più probabile della dell'appartamento in Comune di Arzachena, Loc. Liscia di Vacca, Via Casi Bianchi, censito al catasto censito al N.C.E.U. al Fg 20, mapp. 399, **Sub 15** , int. C5 - Piano T, è stato stimato in Euro 5.000,00 per metroquadrato di superficie commerciale.

Valore stimato : Euro 420.000,00

applicando a tale valutazione:

- il coefficiente di età, qualità e stato di manutenzione, pari a 0.70 ;

si ottiene:

$€ 420.000,00 \times 0,70 = € 294.000,00$

Resteranno a carico dell'acquirente:

- gli arretrati condominiali pari a € 1.662,09;

- gli oneri consortili arretrati pari a € 34.879,10;

- il costo della sanatoria pari a € 1.032,00;

Pertanto il **valore di mercato dell'immobile risulta di € 256.426,81**

ESECUZIONE IMMOBILIARE

ROBIO G. LES. N. 2017



LOTTO N. 8

Il valore più probabile della dell'appartamento in Comune di Arzachena, Loc. Liscia di Vacca, Via Casi Bianchi, censito al catasto censito al N.C.E.U. al Fg 20, mapp. 399, Sub 27 , int. C10 - Piano 1, è stato stimato in Euro 5.000,00 per metroquadrato di superficie commerciale.

Valore stimato : Euro 320.000,00

applicando a tale valutazione:

- il coefficiente di età, qualità e stato di manutenzione, pari a 0.75 ;

si ottiene:

€ 320.000,00 x 0,75 = € 240.000,00

Resteranno a carico dell'acquirente:

- gli arretrati condominiali pari a € 988,60;

- gli oneri consortili arretrati pari a € 16.868,83;

Pertanto il **valore di mercato dell'immobile risulta di € 222.142,57**

LOTTO N. 9

Il valore più probabile della dell'appartamento in Comune di Arzachena, Loc. Liscia di Vacca, Via Casi Bianchi, censito al catasto censito al N.C.E.U. al Fg 20, mapp. 399, Sub 26 , int. C9 - Piano 1, è stato stimato in Euro 5.000,00 per metroquadrato di superficie commerciale.

Valore stimato : Euro 420.000,00

applicando a tale valutazione:

- il coefficiente di età, qualità e stato di manutenzione, pari a 0.75;

si ottiene:

€ 420.000,00 x 0,70 = € 294.000,00

Resteranno a carico dell'acquirente:

- gli arretrati condominiali pari a € 1.225,98;

- gli oneri consortili arretrati pari a € 968,32;

Pertanto il **valore di mercato dell'immobile risulta di € 291.805,70**

LOTTO N. 10

Il valore più probabile della dell'appartamento in Comune di Arzachena, Loc. Liscia di Vacca, Via Casi Bianchi, censito al catasto censito al N.C.E.U. al Fg 20, mapp. 399, Sub 14 , int. C4 - Piano T, è stato stimato in Euro 5.000,00 per metroquadrato di superficie commerciale.

Valore stimato : Euro 365.000,00

applicando a tale valutazione:

- il coefficiente di età, qualità e stato di manutenzione, pari a 0.70;

si ottiene:

€ 365.000,00 x 0,70 = € 255.500,00

Resteranno a carico dell'acquirente:

- gli arretrati condominiali pari a € 1.255,27;

- gli oneri consortili arretrati pari a € 27.078,35;

Pertanto il **valore di mercato dell'immobile risulta di € 227.166,38**

ESECUZIONE IMMOBILIARE

Ruolo G.E.S. N. 154/2020



LOTTO N. 11

Il valore più probabile della dell'appartamento in Comune di Arzachena, Loc. Liscia di Vacca, Via Casi Bianchi, censito al catasto censito al N.C.E.U. al Fg 20, mapp. 399, Sub 31 , int. D3 - Piano 1, è stato stimato in Euro 5.000,00 per metroquadrato di superficie commerciale.

Valore stimato : Euro 365.000,00

applicando a tale valutazione:

- il coefficiente di età, qualità e stato di manutenzione, pari a 0,65;

si ottiene:

$€ 365.000,00 \times 0,65 = € 237.250,00$

Resteranno a carico dell'acquirente:

- gli arretrati condominiali pari a € 983,11;

- gli oneri consortili arretrati pari a € 22.032,88;

Pertanto il **valore di mercato dell'immobile risulta di € 214.234,01**

LOTTO N. 12

Il valore più probabile della dell'appartamento in Comune di Arzachena, Loc. Liscia di Vacca, Via Casi Bianchi, censito al catasto censito al N.C.E.U. al Fg 20, mapp. 399, Sub 46, int. D10 - Piano 2-3, è stato stimato in Euro 5.000,00 per metroquadrato di superficie commerciale.

Valore stimato : Euro 520.000,00

applicando a tale valutazione:

- il coefficiente di età, qualità e stato di manutenzione, pari a 0,75;

si ottiene:

$€ 520.000,00 \times 0,75 = € 390.000,00$

Resteranno a carico dell'acquirente:

- gli arretrati condominiali pari a € 1.509,52;

- gli oneri consortili arretrati pari a € 25.818,03;

Pertanto il **valore di mercato dell'immobile risulta di € 362.672,45**

LOTTO N. 13

Il valore più probabile della dell'appartamento in Comune di Arzachena, Loc. Liscia di Vacca, Via Casi Bianchi, censito al catasto censito al N.C.E.U. al Fg 20, mapp. 399, Sub 34, int. D6 - Piano 1, è stato stimato in Euro 5.000,00 per metroquadrato di superficie commerciale.

Valore stimato : Euro 280.000,00

applicando a tale valutazione:

- il coefficiente di età, qualità e stato di manutenzione, pari a 0,70;

si ottiene:

$€ 280.000,00 \times 0,70 = € 196.000,00$

Resteranno a carico dell'acquirente:

- gli arretrati condominiali pari a € 772,04;

- gli oneri consortili arretrati pari a € 14.689,70;

Pertanto il **valore di mercato dell'immobile risulta di € 180.538,26**



LOTTO N. 14

Il valore più probabile della dell'appartamento in Comune di Arzachena, Loc. Liscia di Vacca, Via Casi Bianchi, censito al catasto censito al N.C.E.U. al Fg 20, mapp. 399, **Sub 17**, int. D1- Piano T, è stato stimato in Euro 5.000,00 per metroquadrato di superficie commerciale.

Valore stimato : Euro 445.000,00

applicando a tale valutazione:

- il coefficiente di età, qualità e stato di manutenzione, pari a 0,65;
si ottiene:

$€ 445.000,00 \times 0,65 = € 289.250,00$

Resteranno a carico dell'acquirente:

- gli arretrati condominiali pari a € 1.598,17;
- gli oneri consortili arretrati pari a € 33.274,00;
- il costo della sanatoria pari a 1.032,00;

Pertanto il **valore di mercato dell'immobile risulta di € 253.345,83**

LOTTO N. 15

Il valore più probabile della del magazzino in Comune di Arzachena, Loc. Liscia di Vacca, Via Casi Bianchi, censito al catasto censito al N.C.E.U. al Fg 20, mapp. 399, **Sub 78**, int. M4 - Piano S1, è stato stimato a corpo in Euro 8.500,00

Valore stimato : Euro 8.500,00

applicando a tale valutazione:

- il coefficiente di età, qualità e stato di manutenzione, pari a 0.80;
si ottiene:

$€ 8.500,00 \times 0,80 = € 6.800,00$

Resteranno a carico dell'acquirente:

- gli arretrati condominiali pari a € 0;
- gli oneri consortili arretrati pari a € 968,32 ;

Pertanto il **valore di mercato dell'immobile risulta di € 5.831,68**

LOTTO N. 16

Il valore più probabile della del magazzino in Comune di Arzachena, Loc. Liscia di Vacca, Via Casi Bianchi, censito al catasto censito al N.C.E.U. al Fg 20, mapp. 399, **Sub 80**, int. M6 - Piano S1, è stato stimato a corpo in Euro 8.500,00

Valore stimato : Euro 8.500,00

applicando a tale valutazione:

- il coefficiente di età, qualità e stato di manutenzione, pari a 0.80;
si ottiene:

$€ 8.500,00 \times 0,80 = € 6.800,00$

Resteranno a carico dell'acquirente:

- gli arretrati condominiali pari a € 0;
- gli oneri consortili arretrati pari a € 968,32;

Pertanto il **valore di mercato dell'immobile risulta di € 5.831,68**



LOTTO N. 17

Il valore più probabile della del magazzino in Comune di Arzachena, Loc. Liscia di Vacca, Via Casi Bianchi, censito al catasto censito al N.C.E.U. al Fg 20, mapp. 399, **Sub 81** , int. M7 - Piano S1, è stato stimato a corpo in Euro 10.200,00

Valore stimato : Euro 10.200,00

applicando a tale valutazione:

- il coefficiente di età, qualità e stato di manutenzione, pari a 0.80;
si ottiene:

$€ 10.200,00 \times 0,80 = € 8.160,00$

Resteranno a carico dell'acquirente:

- gli arretrati condominiali pari a € 0 ;
- gli oneri consortili arretrati pari a € 968,32;

Pertanto il **valore di mercato dell'immobile risulta di € 7.191,68**

LOTTO N. 18

Il valore più probabile della del magazzino in Comune di Arzachena, Loc. Liscia di Vacca, Via Casi Bianchi, censito al catasto censito al N.C.E.U. al Fg 20, mapp. 399, **Sub 82** , int. M8 – Piano S1, è stato stimato a corpo in Euro 10.200,00

Valore stimato : Euro 10.200,00

applicando a tale valutazione:

- il coefficiente di età, qualità e stato di manutenzione, pari a 0.80;
si ottiene:

$€ 10.200,00 \times 0,80 = € 8.160,00$

Resteranno a carico dell'acquirente:

- gli arretrati condominiali pari a € 0 ;
- gli oneri consortili arretrati pari a € 968,32;

Pertanto il **valore di mercato dell'immobile risulta di € 7.191,68**

LOTTO N. 19

Il valore più probabile della del posto auto in Comune di Arzachena, Loc. Liscia di Vacca, Via Casi Bianchi, censito al catasto censito al N.C.E.U. al Fg 20, mapp. 399, **Sub 52** , int. 6 - Piano S1, è stato stimato a corpo in Euro 35.000,00

Valore stimato : Euro 35.000,00

applicando a tale valutazione:

- il coefficiente di età, qualità e stato di manutenzione, pari a 0.80;
si ottiene:

$€ 35.000,00 \times 0,80 = € 28.000,00$

Resteranno a carico dell'acquirente:

- gli arretrati condominiali pari a € 0;
- gli oneri consortili arretrati pari a € 2.014,51 ;

Pertanto il **valore di mercato dell'immobile risulta di € 25.985,49**



LOTTO N. 20

Il valore più probabile della del posto auto in Comune di Arzachena, Loc. Liscia di Vacca, Via Casi Bianchi, censito al catasto censito al N.C.E.U. al Fg 20, mapp. 399, **Sub 54** , int. 8 - Piano S1, è stato stimato a corpo in Euro 21.700,00

Valore stimato : Euro 21.700,00

- il coefficiente di età, qualità e stato di manutenzione, pari a 0.80;

si ottiene:

€ 21.700,00 x 0,80 = € 17.360,00

Resteranno a carico dell'acquirente:

- gli arretrati condominiali pari a € 0;

- gli oneri consortili arretrati pari a € 1.369,87 ;

Pertanto il **valore di mercato dell'immobile risulta di € 15.990,13**

LOTTO N. 21

Il valore più probabile della del posto auto in Comune di Arzachena, Loc. Liscia di Vacca, Via Casi Bianchi, censito al catasto censito al N.C.E.U. al Fg 20, mapp. 399, **Sub 55** , int. 9 - Piano S1, è stato stimato a corpo in Euro 20.000,00

Valore stimato : Euro 20.000,00

- il coefficiente di età, qualità e stato di manutenzione, pari a 0.80;

si ottiene:

€ 20.000,00 x 0,80 = € 16.000,00

Resteranno a carico dell'acquirente:

- gli arretrati condominiali pari a € 0;

- gli oneri consortili arretrati pari a € 1.282,88;

Pertanto il **valore di mercato dell'immobile risulta di € 14.717,12**

LOTTO N. 22

Il valore più probabile della del posto auto in Comune di Arzachena, Loc. Liscia di Vacca, Via Casi Bianchi, censito al catasto censito al N.C.E.U. al Fg 20, mapp. 399, **Sub 56** , int. 10 - Piano S1, è stato stimato a corpo in Euro 20.000,00

Valore stimato : Euro 20.000,00

- il coefficiente di età, qualità e stato di manutenzione, pari a 0.80;

si ottiene:

€ 20.000,00 x 0,80 = € 16.000,00

Resteranno a carico dell'acquirente:

- gli arretrati condominiali pari a € 0;

- gli oneri consortili arretrati pari a € 1.282,88;

Pertanto il **valore di mercato dell'immobile risulta di € 14.717,12**

LOTTO N. 23

Il valore più probabile della del posto auto in Comune di Arzachena, Loc. Liscia di Vacca, Via Casi Bianchi, censito al catasto censito al N.C.E.U. al Fg 20, mapp. 399, **Sub 57** , int. 11 - Piano S1, è stato stimato a corpo in Euro 20.000,00

Valore stimato : Euro 20.000,00

- il coefficiente di età, qualità e stato di manutenzione, pari a 0.80;



si ottiene:

€ 20.000,00 x 0,80 = € 16.000,00

Resteranno a carico dell'acquirente:

- gli arretrati condominiali pari a € 0;
- gli oneri consortili arretrati pari a € 1.282,88;

Pertanto il **valore di mercato dell'immobile risulta di € 14.717,12**

LOTTO N. 24

Il valore più probabile della del posto auto in Comune di Arzachena, Loc. Liscia di Vacca, Via Casi Bianchi, censito al catasto censito al N.C.E.U. al Fg 20, mapp. 399, **Sub 58**, int. 11bis - Piano S1, è stato stimato a corpo in Euro 25.000,00

Valore stimato : Euro 25.000,00

- il coefficiente di età, qualità e stato di manutenzione, pari a 0.80;

si ottiene:

€ 25.000,00 x 0,80 = € 20.000,00

Resteranno a carico dell'acquirente:

- gli arretrati condominiali pari a € 0;
- gli oneri consortili arretrati pari a € 1.544,89;

Pertanto il **valore di mercato dell'immobile risulta di € 18.455,11**

LOTTO N. 25

Il valore più probabile della del posto auto in Comune di Arzachena, Loc. Liscia di Vacca, Via Casi Bianchi, censito al catasto censito al N.C.E.U. al Fg 20, mapp. 399, **Sub 59**, int. 12 - Piano S1, è stato stimato a corpo in in Euro 25.000,00

Valore stimato : Euro 25.000,00

- il coefficiente di età, qualità e stato di manutenzione, pari a 0.80;

si ottiene:

€ 25.000,00 x 0,80 = € 20.000,00

Resteranno a carico dell'acquirente:

- gli arretrati condominiali pari a € 0;
- gli oneri consortili arretrati pari a € 1.544,89;

Pertanto il **valore di mercato dell'immobile risulta di € 18.455,11**



TABELLA RIASSUNTIVA VALUTAZIONI

Al netto delle spese, arretrati condominiali e consortili

Foglio 1

LOTTI	SUBALTERNO	SUPERFICIE COMPLE (di pertinenza) M ²	Valore di mercato €/m ²	Valore di mercato Comp. €	Struttura di accan- to immobiliare	Coeff. Differ. Stab. qualità/ quant.	Valutazione Immobiliare	Arretrati condominiali €	Arretrati consortili €	Spese consorzio €	Valore di mercato al netto di tasse e €
EDIFICIO A-B											
LOTTO N.1	SUB 30 Int. A7-PT	79	5,000.00€		395,000.00€	0.7	276,500.00€	- €	23,179.00	- €	253,321.00€
EDIFICIO C											
LOTTO N.2	SUB 24 Int. C7-PT	49	5,000.00€		245,000.00€	0.7	171,000.00€	712.00€	13,150.00	- €	157,848.00€
LOTTO N.3	SUB 44 Int. C17-PT-3	107	5,000.00€		535,000.00€	0.6	321,000.00€	1,422.00€	27,881.66	- €	293,118.34€
LOTTO N.4	SUB 43 Int. C16-PT	98	5,000.00€		490,000.00€	0.7	345,000.00€	1,385.16€	26,620.77	500.00€	314,674.23€
LOTTO N.5	SUB 16 Int. C6-PT	95	5,000.00€		475,000.00€	0.65	276,200.00€	1,108.00€	19,508.00	- €	255,692.00€
LOTTO N.6	SUB 13 Int. C3-PT	53	5,000.00€		265,000.00€	0.7	185,500.00€	840.37€	19,594.35	1,152.00€	184,153.65€
LOTTO N.7	SUB 19 Int. C9-PT	64	5,000.00€		320,000.00€	0.7	224,000.00€	1,662.00€	34,879.30	1,102.00€	226,421.70€
LOTTO N.8	SUB 27 Int. C10-PT	64	5,000.00€		320,000.00€	0.75	240,000.00€	888.00€	16,868.85	- €	223,131.15€
LOTTO N.9	SUB 26 Int. C9-PT	64	5,000.00€		320,000.00€	0.7	224,000.00€	1,120.00€	368.32	- €	222,871.68€
LOTTO N.10	SUB 14 Int. C4-PT	73	5,000.00€		365,000.00€	0.7	255,500.00€	1,295.37€	27,076.35	- €	228,423.65€
EDIFICIO D											
LOTTO N.11	SUB 33 Int. D3-PT	73	5,000.00€		365,000.00€	0.65	237,200.00€	303.13€	22,052.00	- €	215,147.87€
LOTTO N.12	SUB 46 Int. D10-PT-3	104	5,000.00€		520,000.00€	0.75	390,000.00€	1,509.52€	25,818.05	- €	364,181.95€
LOTTO N.13	SUB 64 Int. D6-PT	96	5,000.00€		480,000.00€	0.7	336,000.00€	772.00€	14,889.70	- €	321,110.30€
LOTTO N.14	SUB 17 Int. D3-PT	94	5,000.00€		470,000.00€	0.65	309,500.00€	1,590.17€	33,274.00	1,802.00€	274,423.83€
RMAGAZZINI											
LOTTO N.15	SUB 70 Int. M4-PSL	5		5,500.00€		0.8	6,000.00€	- €	360.00	- €	5,640.00€
LOTTO N.16	SUB 60 Int. M6-PSL	5		5,500.00€		0.8	6,000.00€	- €	360.00	- €	5,640.00€
LOTTO N.17	SUB 81 Int. M7-PSL	5		10,200.00€		0.8	8,160.00€	- €	360.00	- €	7,800.00€
LOTTO N.18	SUB 80 Int. M8-PSL	4		10,200.00€		0.9	8,160.00€	- €	360.00	- €	7,800.00€
FORN AUTO											
LOTTO N.19	SUB 52 Int. F-PSL	24		25,000.00€		0.9	20,000.00€		2,014.51	- €	17,985.49€
LOTTO N.20	SUB 54 Int. F-PSL	13		21,000.00€		0.8	17,340.00€		1,369.87	- €	15,970.13€
LOTTO N.21	SUB 55 Int. F-PSL	13		20,000.00€		0.8	16,000.00€		1,282.66	- €	14,717.34€
LOTTO N.22	SUB 56 Int. F-PSL	13		20,000.00€		0.8	16,000.00€		1,282.66	- €	14,717.34€
LOTTO N.23	SUB 57 Int. F-PSL	13		20,000.00€		0.8	16,000.00€		1,282.66	- €	14,717.34€
LOTTO N.24	SUB 58 Int. F-PSL	16		25,000.00€		0.9	20,000.00€		1,544.89	- €	18,455.11€
LOTTO N.25	SUB 59 Int. F-PSL	16		25,000.00€		0.8	20,000.00€		1,544.89	- €	18,455.11€

Pagina 1



Il criterio di stima adottato è quello del valore di mercato, che consiste nel comparare l'immobile da stimare con altri simili esistenti nella zona e dei quali sono noti i prezzi di mercato.

Si è inoltre tenuto dei seguenti parametri:

- posizione degli immobili, distanza dal mare, vista mare;
- stato di conservazione e manutenzione;
- età;
- qualità;

Per la stima dell'immobile in oggetto si è fatto riferimento alla seguente letteratura:

“OMI” Osservatorio del Mercato Immobiliare - quotazioni immobili.

- “Nomisma Immobiliare”: Analisi sul Mercato Immobiliare Italiano;

Si sono condotte, inoltre, ricerche presso le agenzie immobiliari del luogo, considerando i seguenti parametri:

la localizzazione;

distanza dal mare;

pregio ambientale e panoramicità;

previsioni di piano;

grado di finitura e pregio dei materiali;

stato di manutenzione;

dotazione di impianti.

CONCLUSIONI:

La presente relazione viene depositata presso la Cancelleria delle Es. Imm.ri per via telematica; viene inviata alla [redacted] (Amministrazione “Condominio Castel Cervo”), all’Avv. [redacted] per il Creditore precedente).

Tanto riferisce e giudica il C.T.U., a completa evasione del ricevuto incarico e si firma.

Tempio Pausania, 08.02.2024

Arch. Anna Maria Muzzetto

ESECUZIONE IMMOBILIARE
[redacted]



Si allegano:

1. - *Verbale di sopralluogo n.1;*
2. - *Verbale di sopralluogo n.2;*
3. - *Verbale di sopralluogo n.3;*

4. - *Documentazione Catastale in Comune di Arzachena:*

- *Consultazione per partita attuale (Ufficio Tecnico Erariale Sassari) ai sensi della L.*

8.8.96 n. 425, art. 10 comma 16:

Foglio 20, particella 399 sub. 27

Foglio 20, particella 399 sub. 24

Foglio 20, particella 399 sub. 78

Foglio 20, particella 399 sub. 54

Foglio 20, particella 399 sub. 34

Foglio 20, particella 399 sub. 56

Foglio 20, particella 399 sub. 43

Foglio 20, particella 399 sub. 16

Foglio 20, particella 399 sub. 31

Foglio 20, particella 399 sub. 59

Foglio 20, particella 399 sub. 10

Foglio 20, particella 399 sub. 58

Foglio 20, particella 399 sub. 82

Foglio 20, particella 399 sub. 44

Foglio 20, particella 399 sub. 81

Foglio 20, particella 399 sub. 13

Foglio 20, particella 399 sub. 26

Foglio 20, particella 399 sub. 14

Foglio 20, particella 399 sub. 15

Foglio 20, particella 399 sub. 57

Foglio 20, particella 399 sub. 46

Foglio 20, particella 399 sub. 52

Foglio 20, particella 399 sub. 17

Foglio 20, particella 399 sub. 55

Foglio 20, particella 399 sub. 80.

5.- *Planimetrie catastali per ciascun immobile 1:200;*

6. - *Documentazione relativa alle autorizzazioni amministrative:*

ESECUZIONE IMMOBILIARE

Ruolo G.ES. N. 154/2020



*AUTORIZZAZIONI AMMINISTRATIVE COMPLESSO RESIDENZIALE
"CONDOMINIO CASTELCERVO"*

- *Concessione a Sanatoria per lavori di Variante Edilizia N. 073/94 del 11.05.1994 (Pratica n. 300/93;*
- *Copia Relazione Tecnica Concessione N. 161/92 Variante in SANATORIA 1993;*
- *Planimetrie di Progetto per ogni immobile scala 1:100;*
- *Planimetrie generale autorimessa e magazzini scala 1:100;*
- *Prospetti scala 1:100;*

- 7. - *Certificato di destinazione Urbanistica;*

- 8.- *Documentazione fotografica Appartamenti;*

- 9.- *Documentazione fotografica Magazzini;*

- 10.- *Documentazione fotografica Posti auto;*

- 11.- *Documentazione fotografica Esterni - Piscina;*

- 12.- *Controllo documentazione ex art. 173;*

- 13.- *Descrizione Lotti in formato Word;*

- 14.- *Onorari per la consulenza tecnica d'ufficio - Esecuzione Immobiliare Ruolo G.ES. n° 154/2020;*

- 15.- *Fatture e ricevute spese.*

ESECUZIONE IMMOBILIARE

Ruolo G.ES. N. 154/2020



A7

In Sanatoria

COMUNE DI ARZACHENA
PROV. DI TORINO

Il presente progetto di variante al P.R.G. n. 24
del 1971 e al P.S.C. n. 1 e 24

Concessione Edilizia
Pratica Edilizia
Catastro

N. 073/99
N. 309/83
N. 1

COMUNE DI ARZACHENA
IL SINDACO
Visto il piano FAVOREVOLE approvato
dalla Commissione edilizia nella seduta
del 17-3-94 APPROVATA CON LE CONSIDERAZIONI
RIPORTATE NELLA CONCESSIONE
Arzachena, li 14 MARZO 1994



PROGETTO DI VARIANTE IN SANATORIA



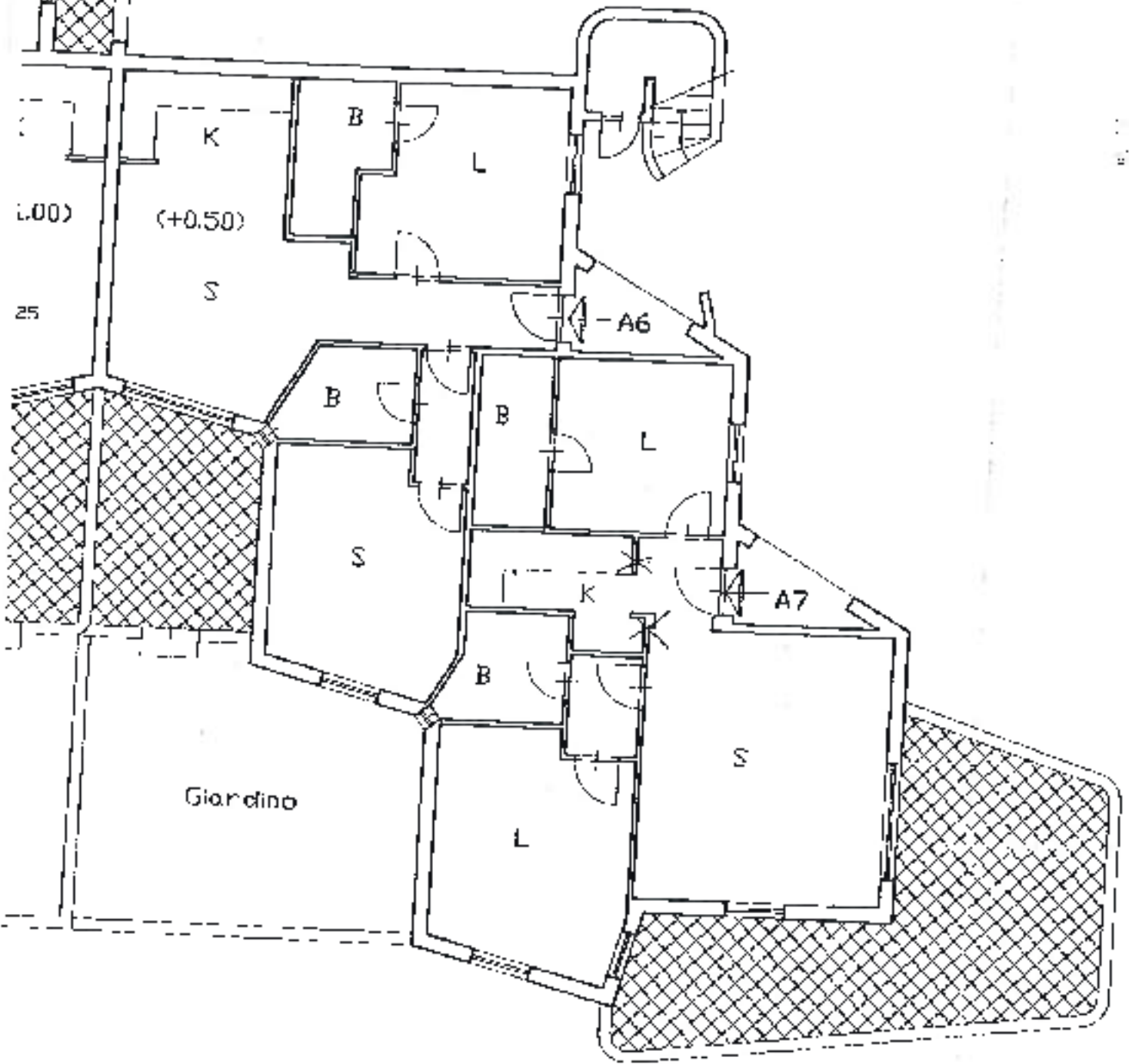
Lotto - C 3 -

CASA A-B

50810
scala 1:100

PIANTA PIANO TERRA

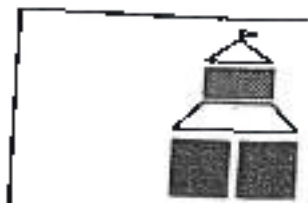
SUB 10

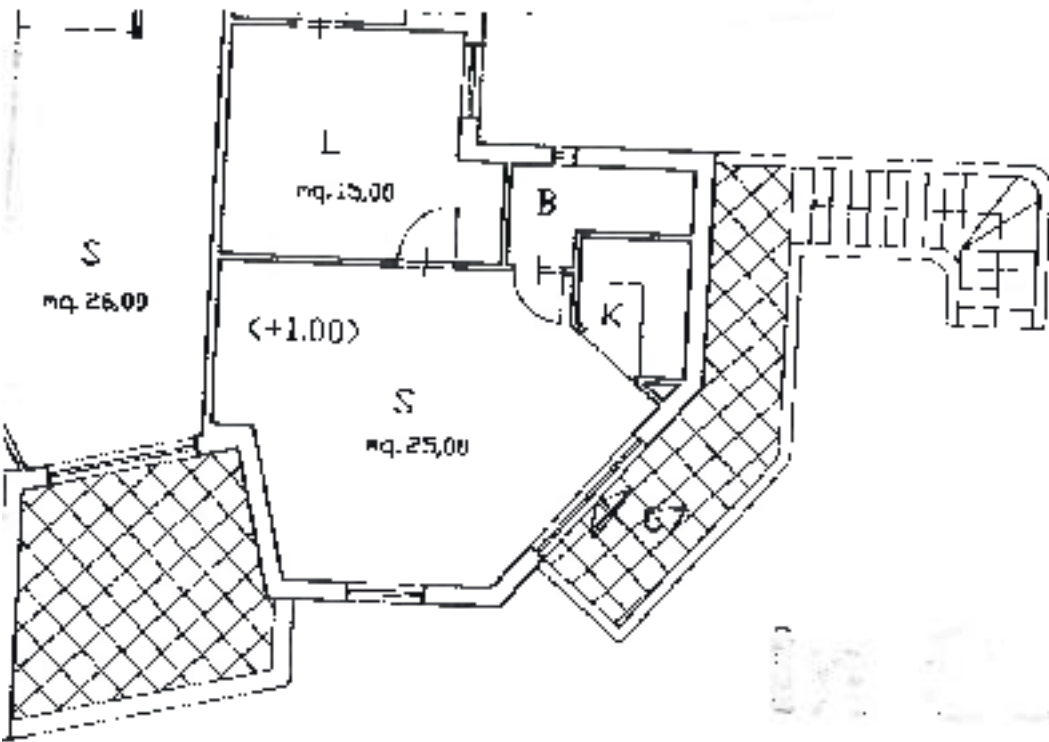


Disegnato
2000

PROGETTO

ESTERNO E' INVARIATO



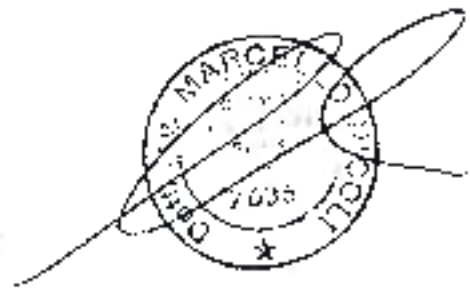


in Cantoria


Scale: 1:200
 Scale: 1:200


CONTRATTO DI VENDITA

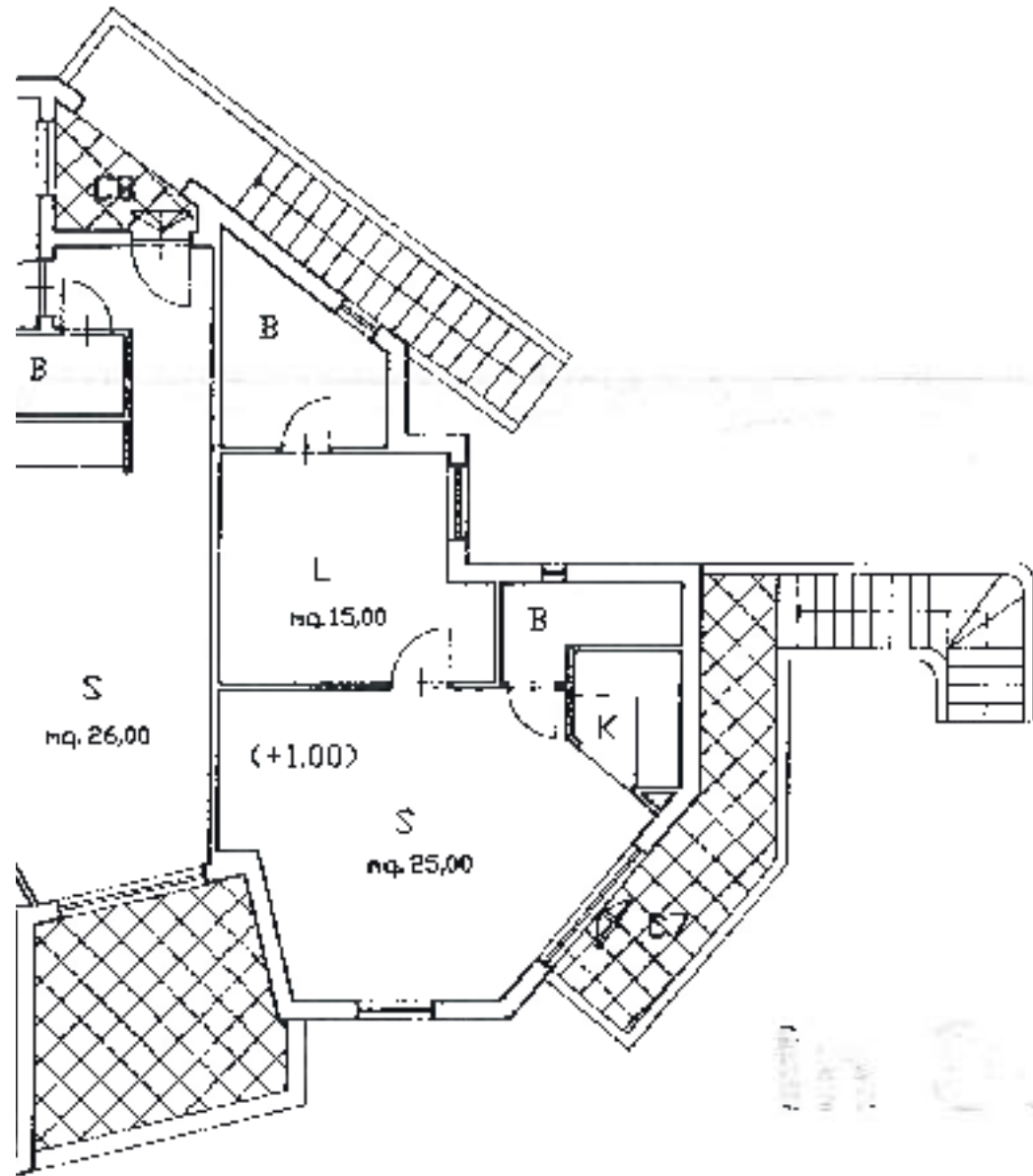
Numero Edificio N. 073/94
 Partita Catastrale N. 300/53
 Greto N. 9



PROGETTO DI VARIANTE IN SANSTORIA

	Lotto - C 3 -	CASA C 503 24
	PIANTE PIANO PRIMO	scala 1:100
	Emesso Da: INFOCERT QUALIFIED ELECTRONIC SIGNATURE CA 3	20.07.93





In Esclusoria

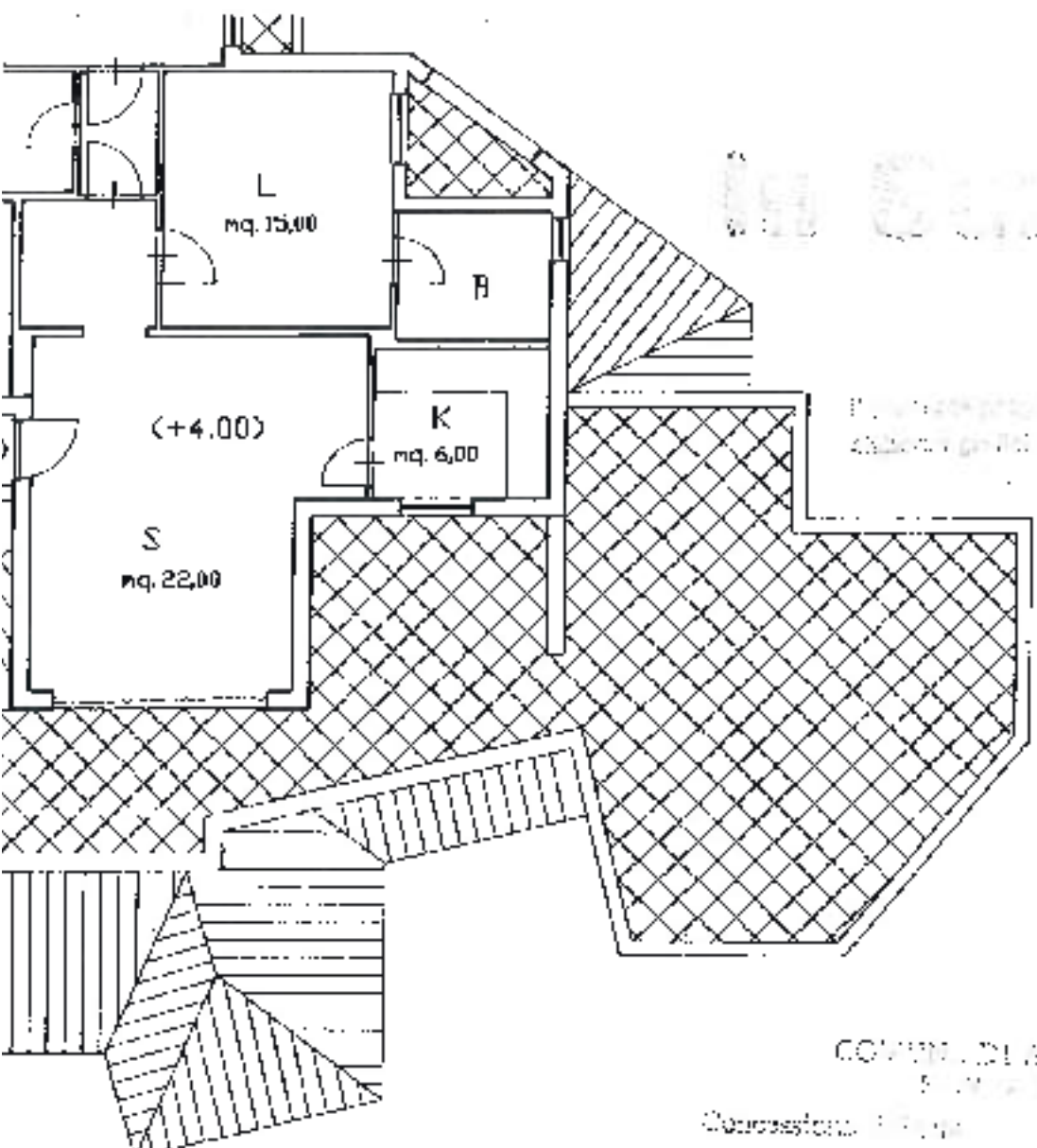
Progetto di... 21
 data... 1 ; 21

COSTRUTTORE DI...
 ROMA...

Com... 1993

073/94
 300/93


IN SANATORIA



Progetto di variante in 21
data 30.09.93

COMUNE DI ALZADUNA
P. 001/0000000

Concessione: 1/1994 N. 073/94
Tavola: 1/1994 N. 300/93
Scala: 1/10 N. 10



PROGETTO DI VARIANTE IN SANATORIA



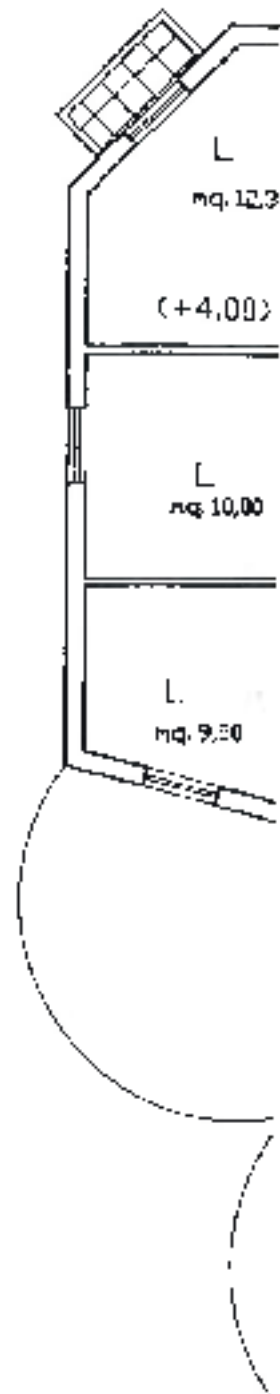
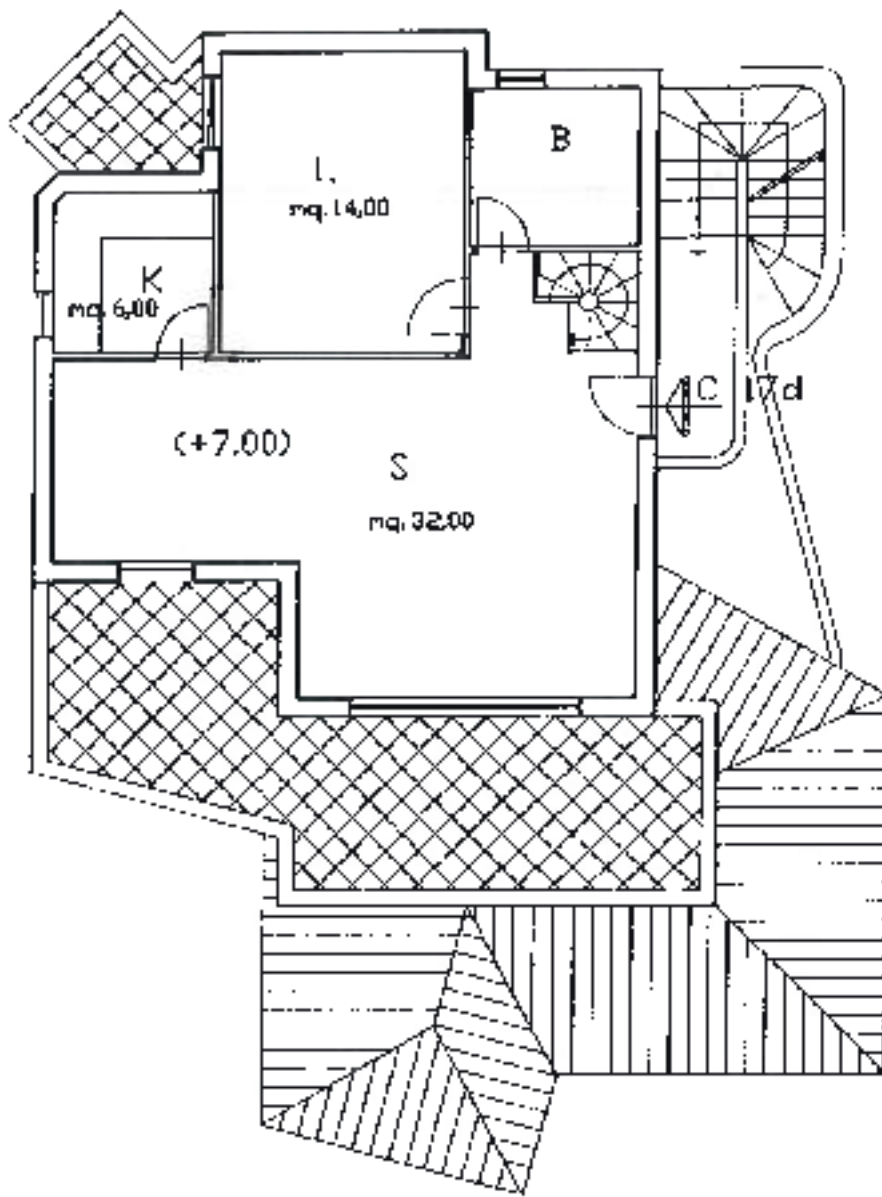
Lotto C 3 -

CASA C SUB 44

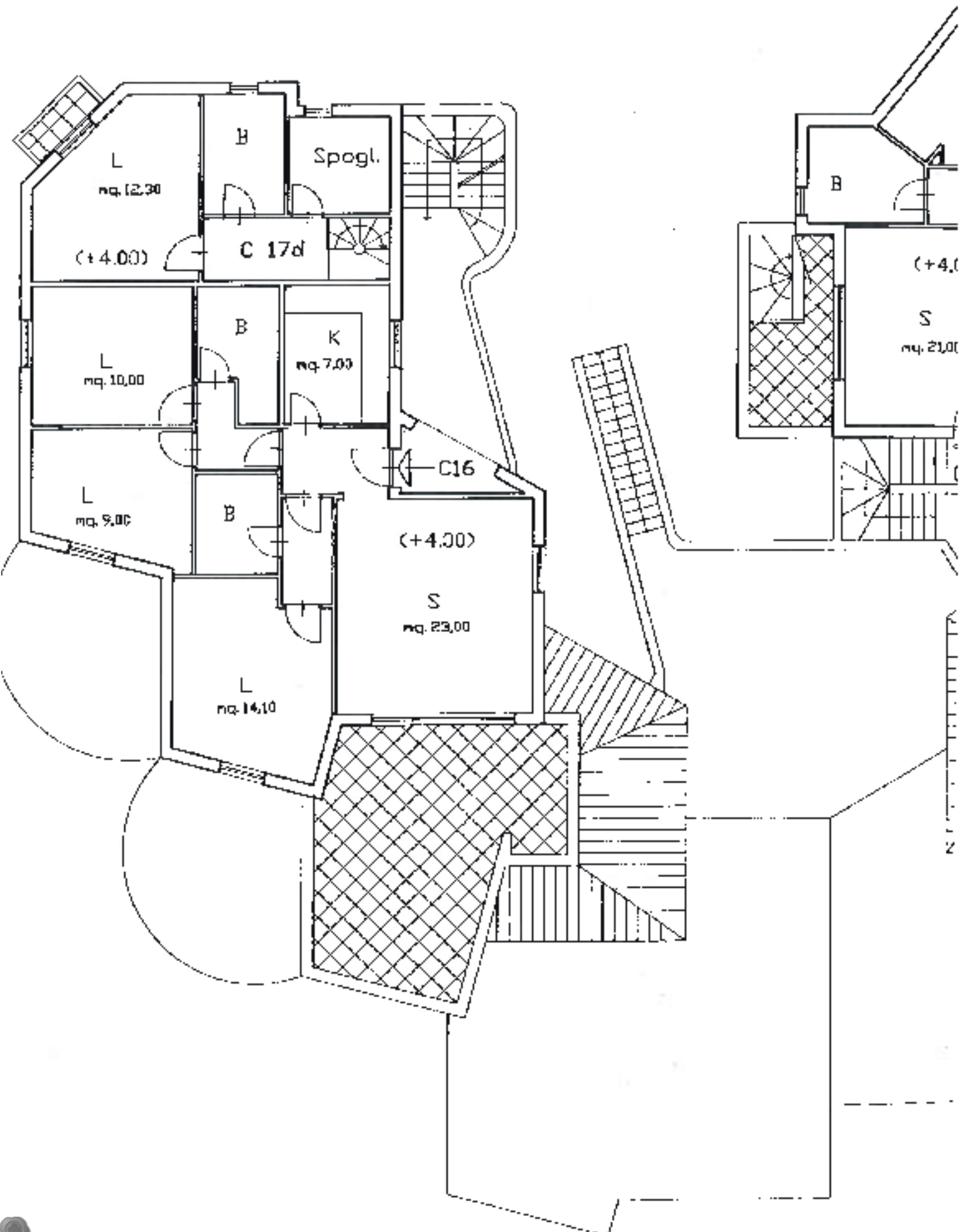
scala 1:100

PIANTA PIANO SECONDO

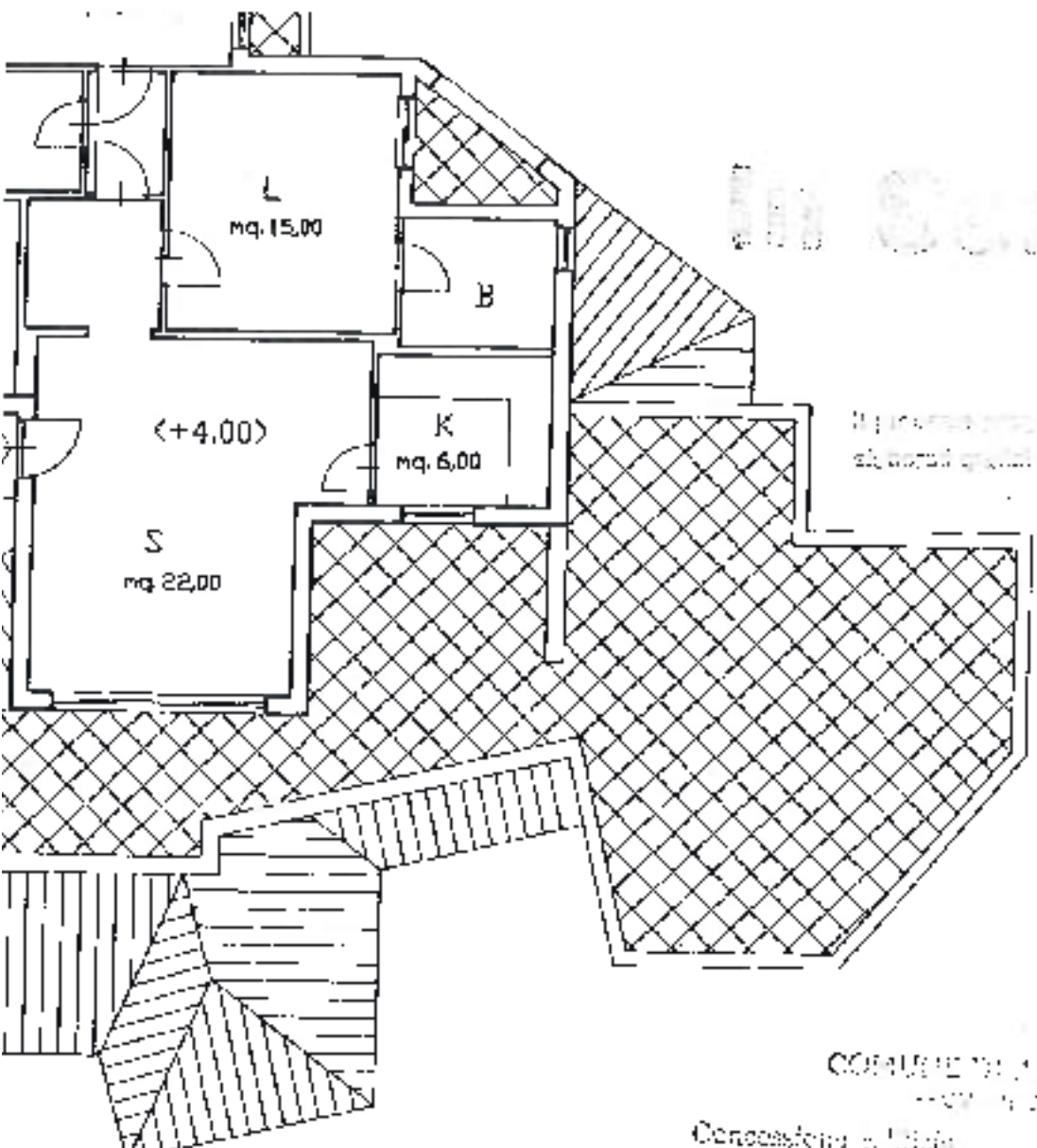
data 30.09.93



STRALCIO PIANTA PIANO TERZO



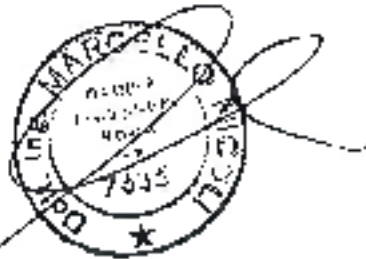
in Sanatoria



Il presente progetto è depositato al Comune di Marachena al n. 1 del 21

COMUNE DI MARACHENA
 PROV. DI CASERTA

Consensuato a Urbanità N. 073/99
 Pubblica Utilità N. 300/93
 Grafico N. 10



PROGETTO DI VARIANTE IN SANATORIA



Lotto C 3 -

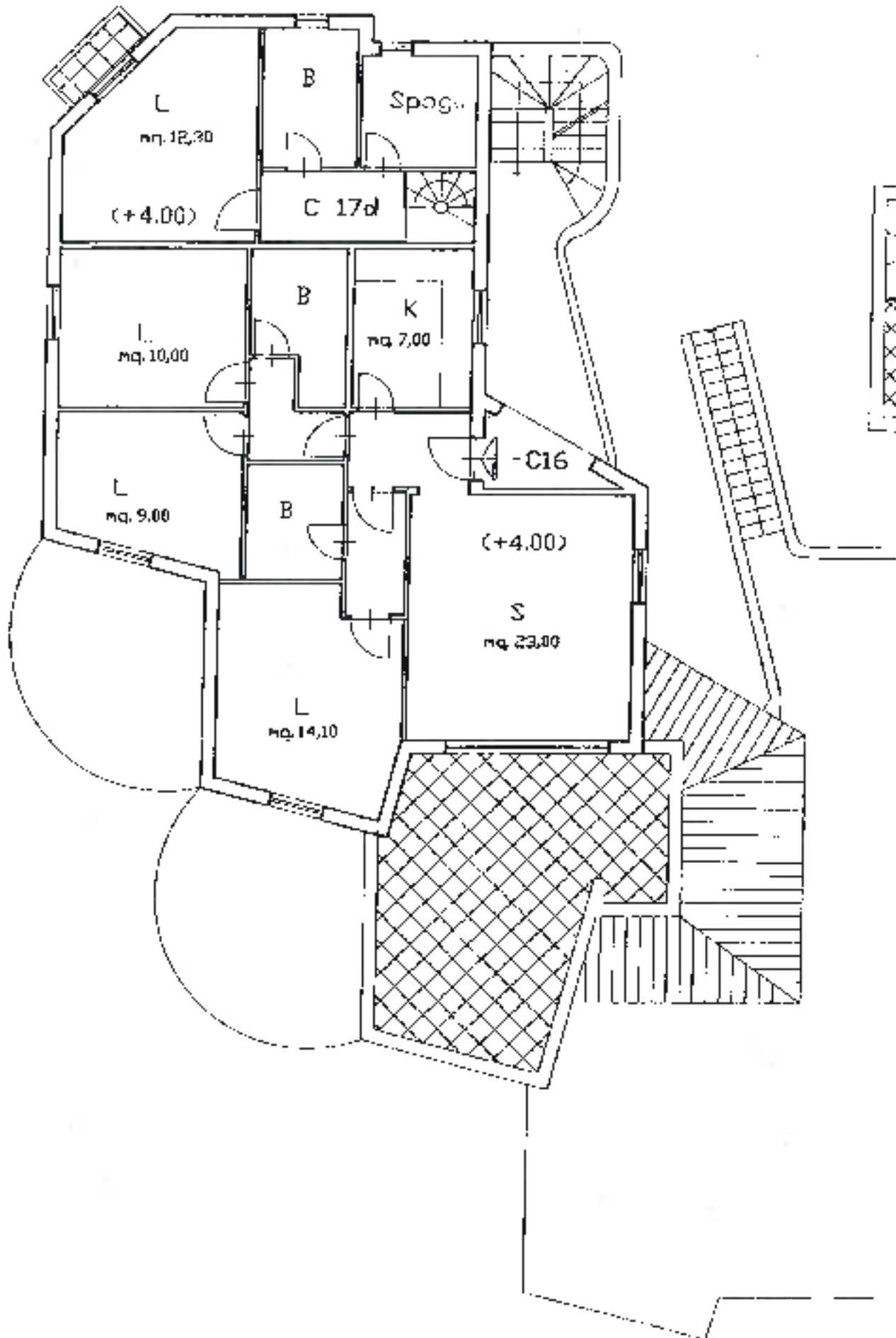
CASA C SUB 43

scala 1:100

PIANTA PIANO SECONDO

data 30.09.93

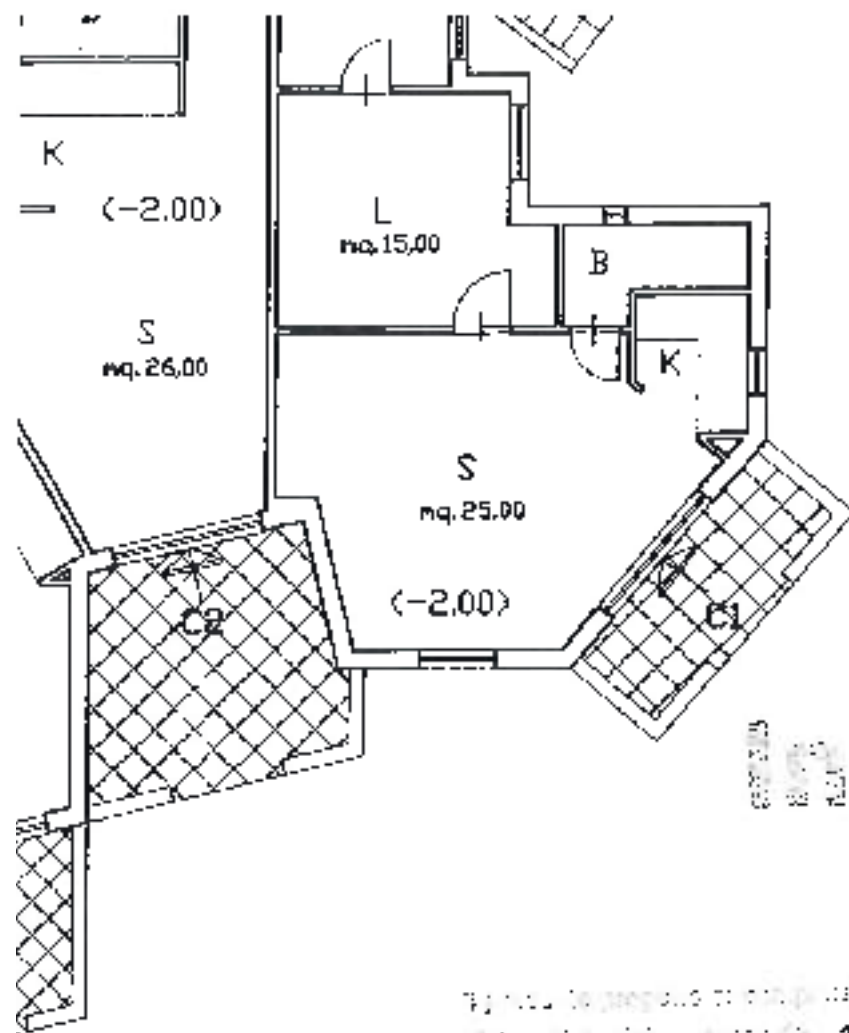
SUB 43



Scale bar on the left side of the plan.

20





In Sanatoria

Il notaio ha preparato il presente atto in data 21/10/93
 in base al verbale di vendita del 1/10/93

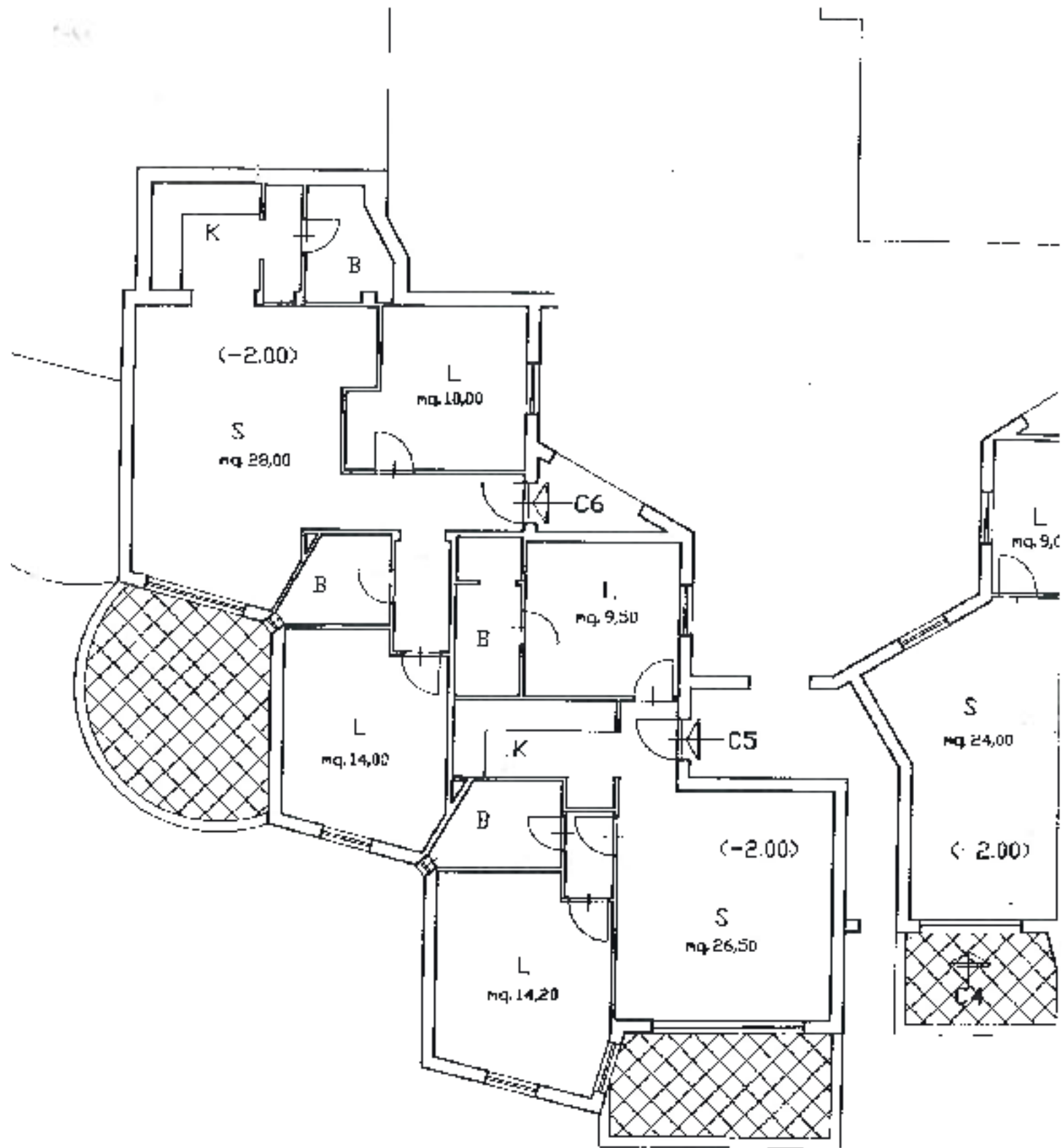
COMUNE DI AREAZO 18033
 Reg. 17/02/93

Compravendita Particolare N. 073/94
 Particolare Particolare N. 300/93
 Grafico N. 8



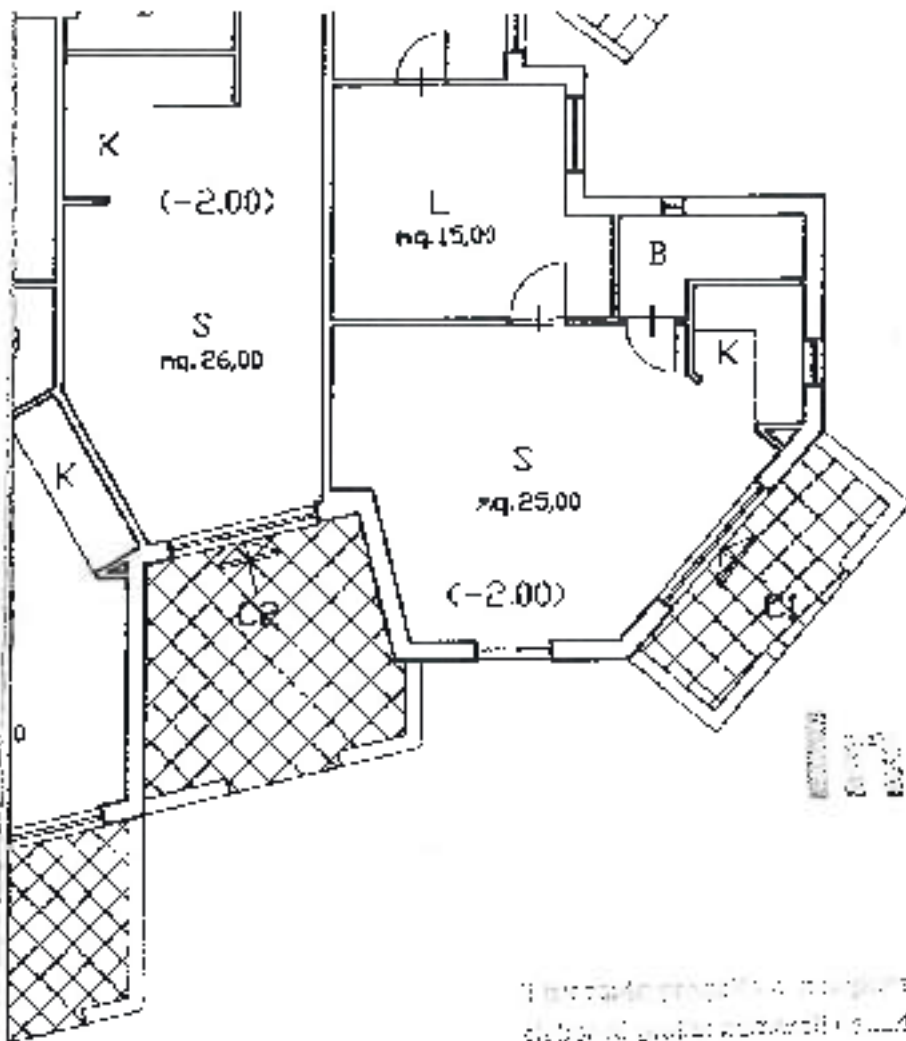
PROGETTO DI VARIANTE IN SANATORIA

	Lotto - C 3 -	CASA C SUB 16
	PIANTA PIANO TERRA	scala 1:100
		data 30.09.93



L'INGOMBRO ESTERNO E' INVARI





In Sanatori

Il presente progetto è composto di 8.01
 e della scala di dettaglio 1:20

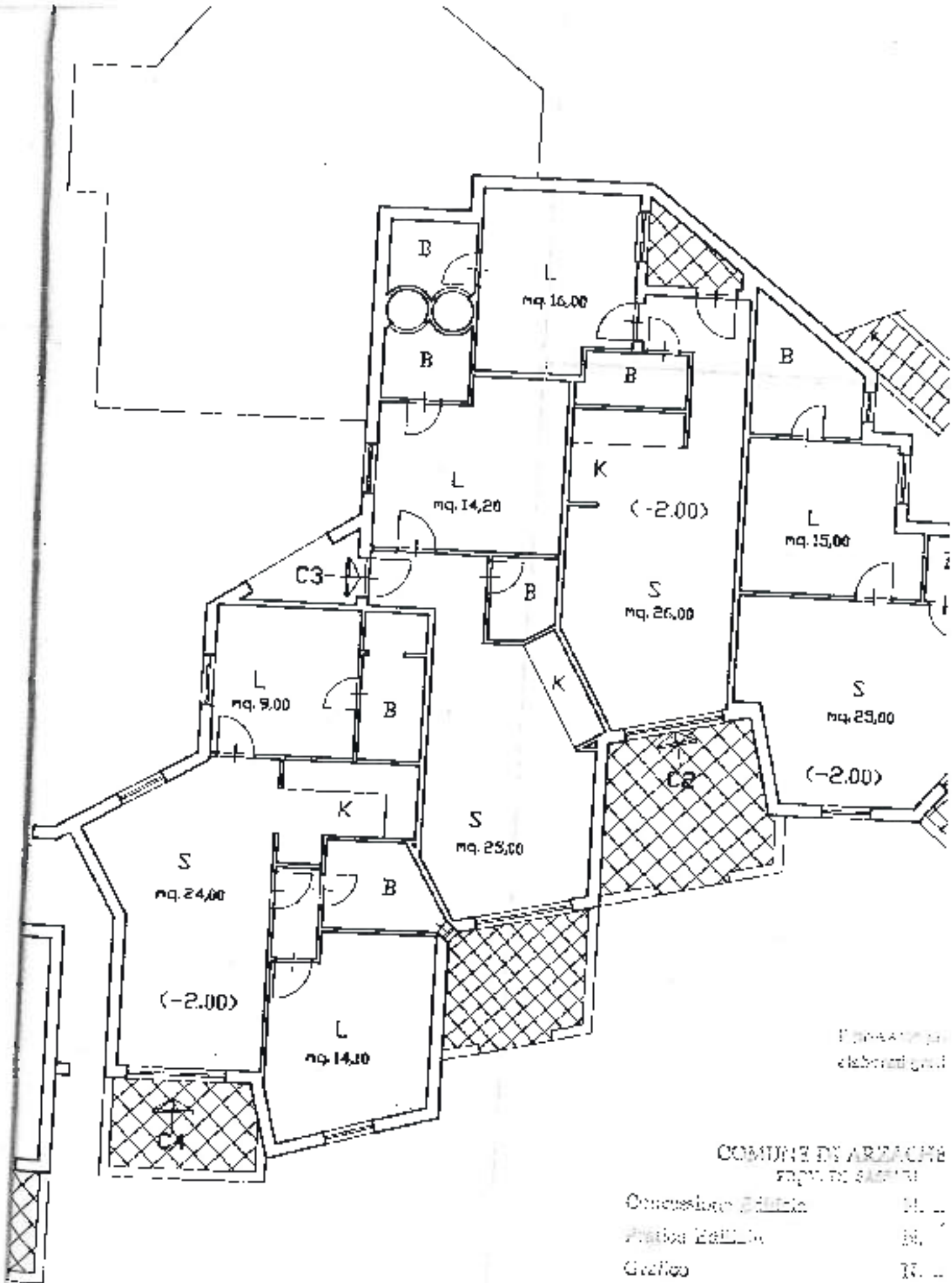
COMUNE DI MUZZARETTA
 foglio 10/10000

Comproietto M. M. M. N. 073/94
 Ufficio F. F. F. N. 300/93
 Grafico N. 8



PROGETTO DI VARIANTE IN SANATORIA

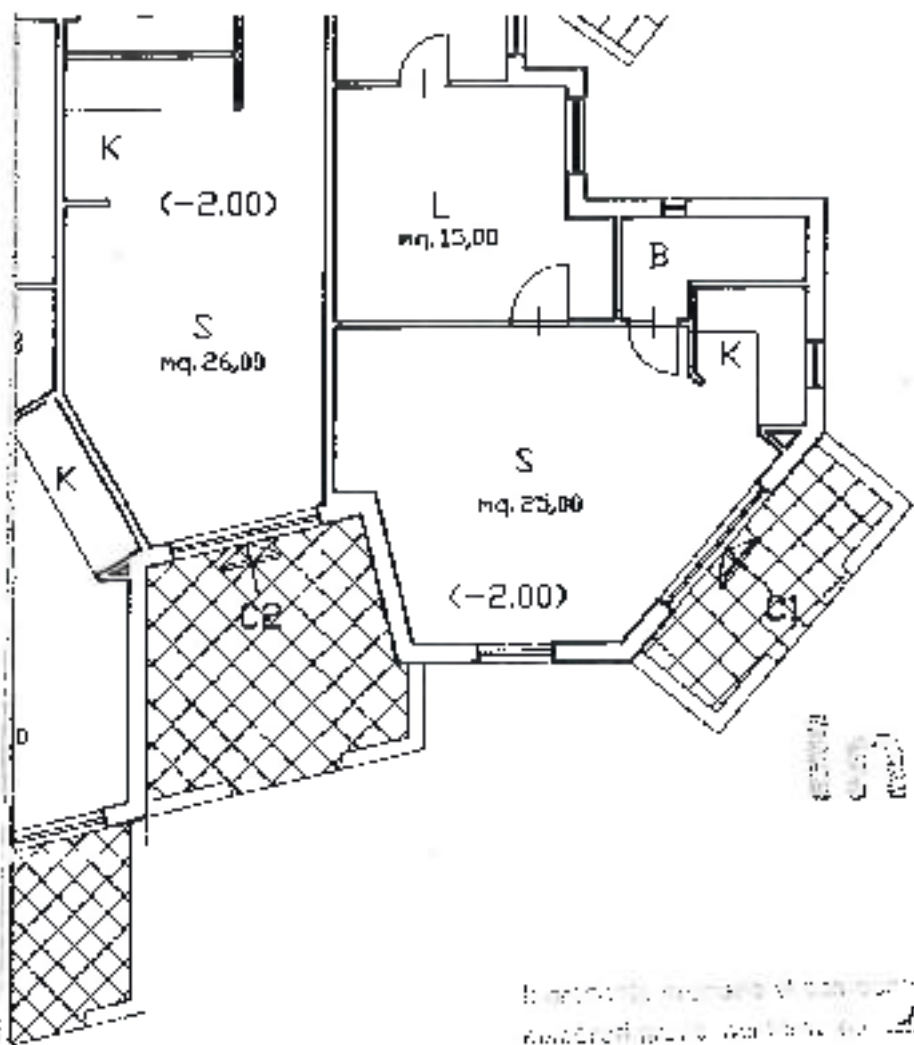
	Lotto - C 3 -	CASA C
		SUB 13 scala 1:100
PIANTA PIANO TERRA		data 30.09.93



Elaborazione per
elaborazione grafica

COMUNE DI AREACHE
PROV. DI SASSARI

Consulente Edilizia M. L.
 Pratica Edilizia M. L.
 Grafico R. L.



In Sanatorio

Il terreno è numero di catasto di 61
 e superficie di 1.021

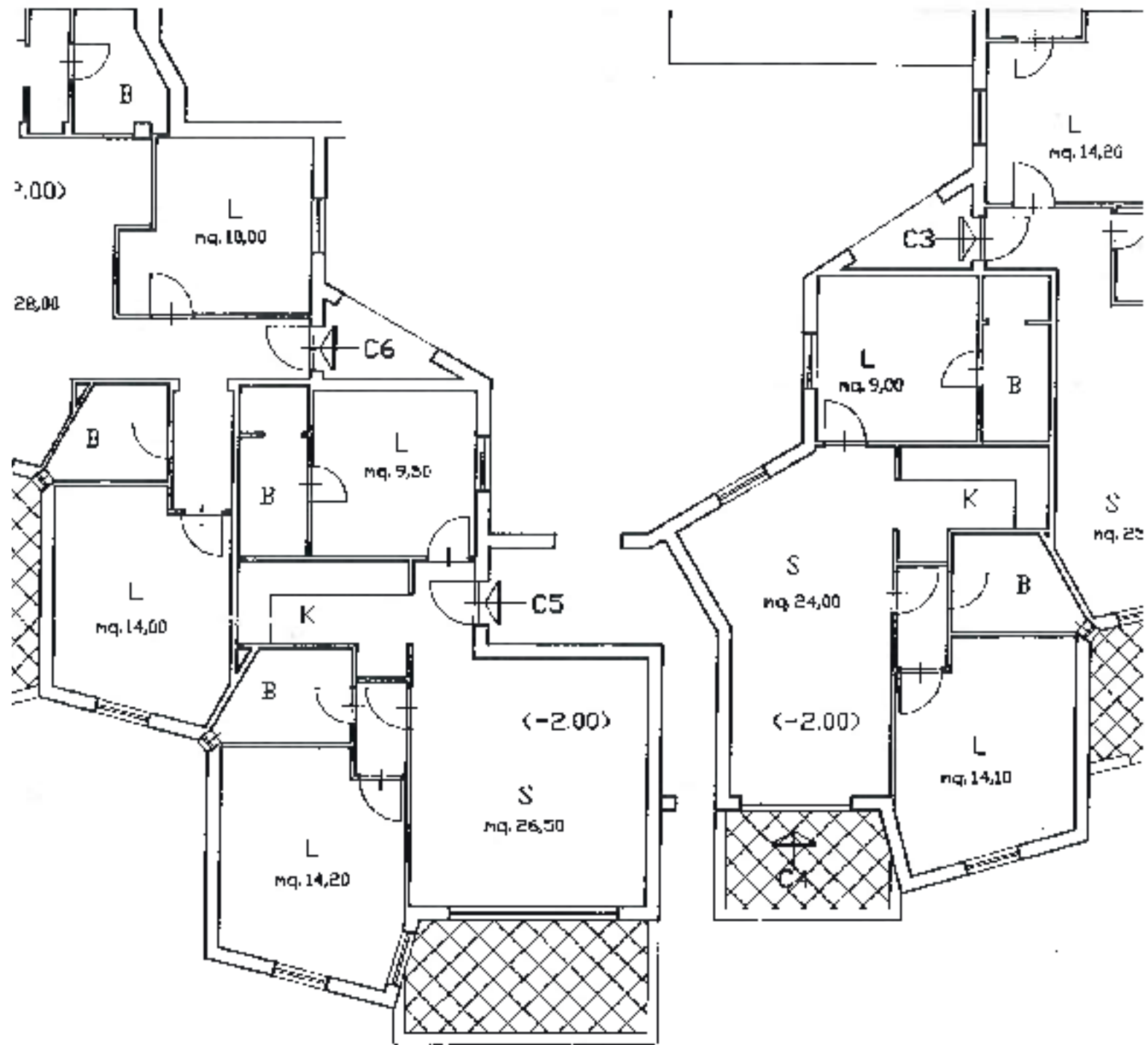
COMUNE DI BRACCIANA
 PROV. DI VITERBO

Comparto edilizio N. 073/94
 Pratica Urbanistica N. 300/93
 C. 3/8



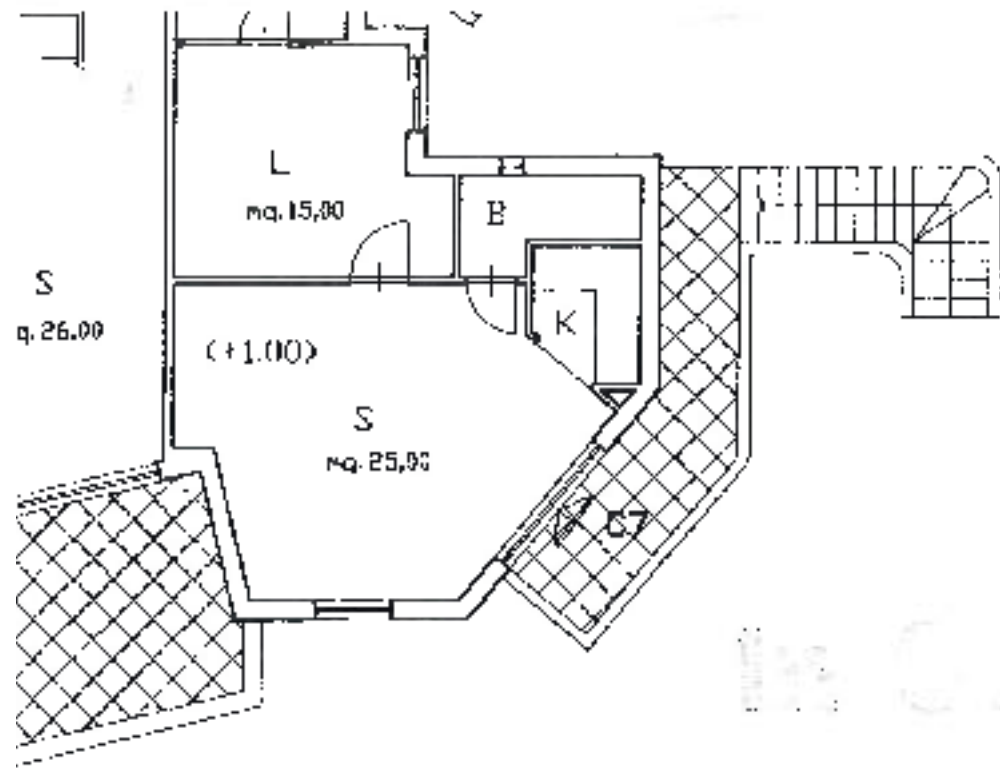
PROGETTO DI VARIANTE IN SANATORIA

	Lotto - C 3	CASA C
		503 15 scala 1:100
 PIANTA PIANO TERRA		data 00.09.93



L'INGOMBRO ESTERNO E' INVARIATO






Via Galvani 10

Dimensione lotto mq. 21
 Dimensione area mq. 21

COMUNE DI AREZZONA
 Prov. di Arezzo

Catastrale Edificio
 Foglio di plan.
 Gruppo

N. 073/94
 N. 300/93
 N. 9



PROGETTO DI VARIANTE IN SANATORIA



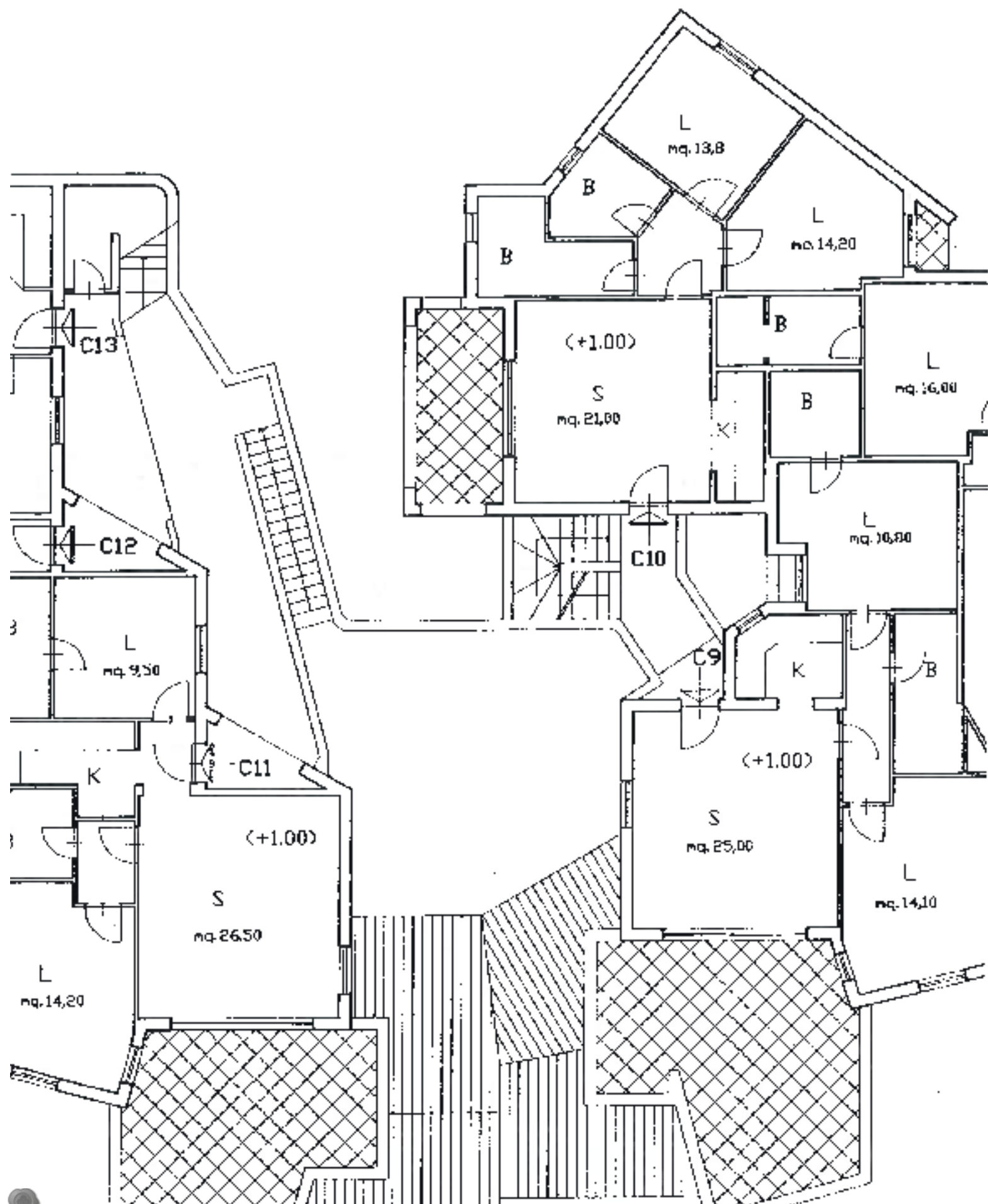
lotto - C 3 -

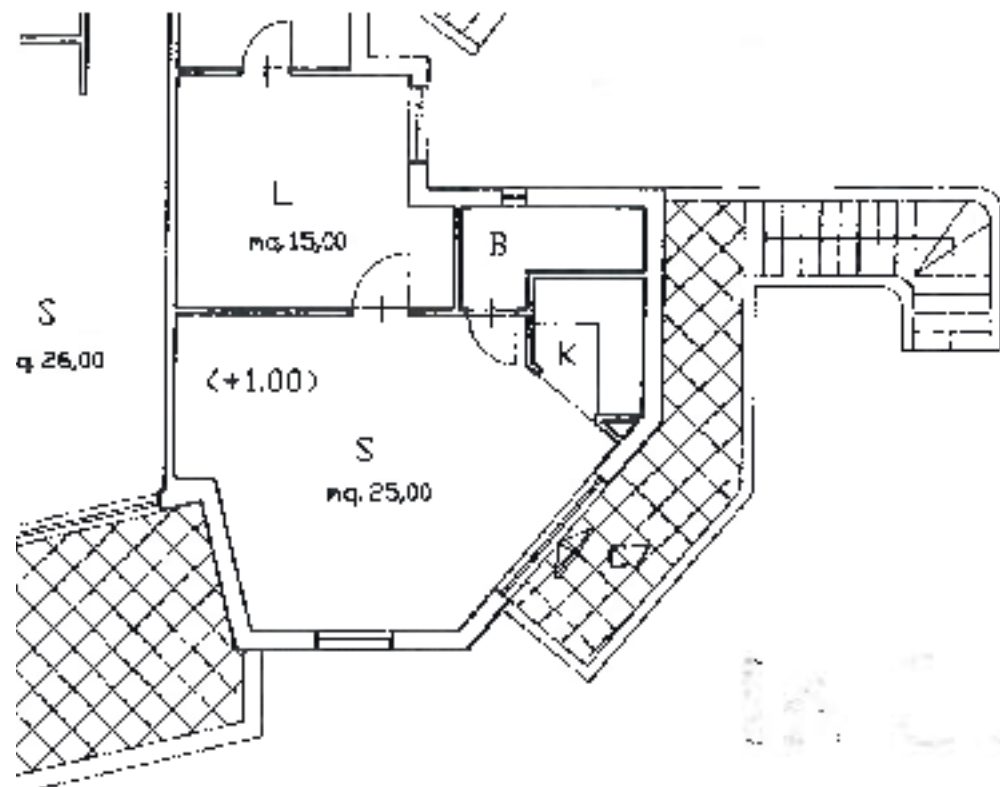
CASA C SUB 27

scala 1:100

PIANTA PIANO PRIMO

data 30.09.93



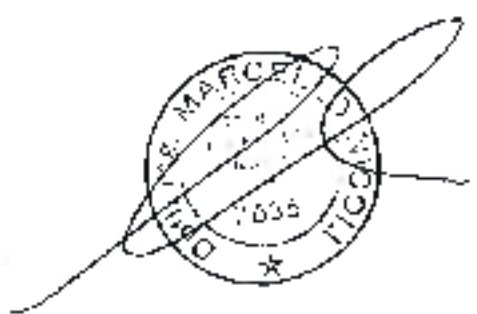


LA CANTIERA


Scale: 1:50
 Date: 21/03/93

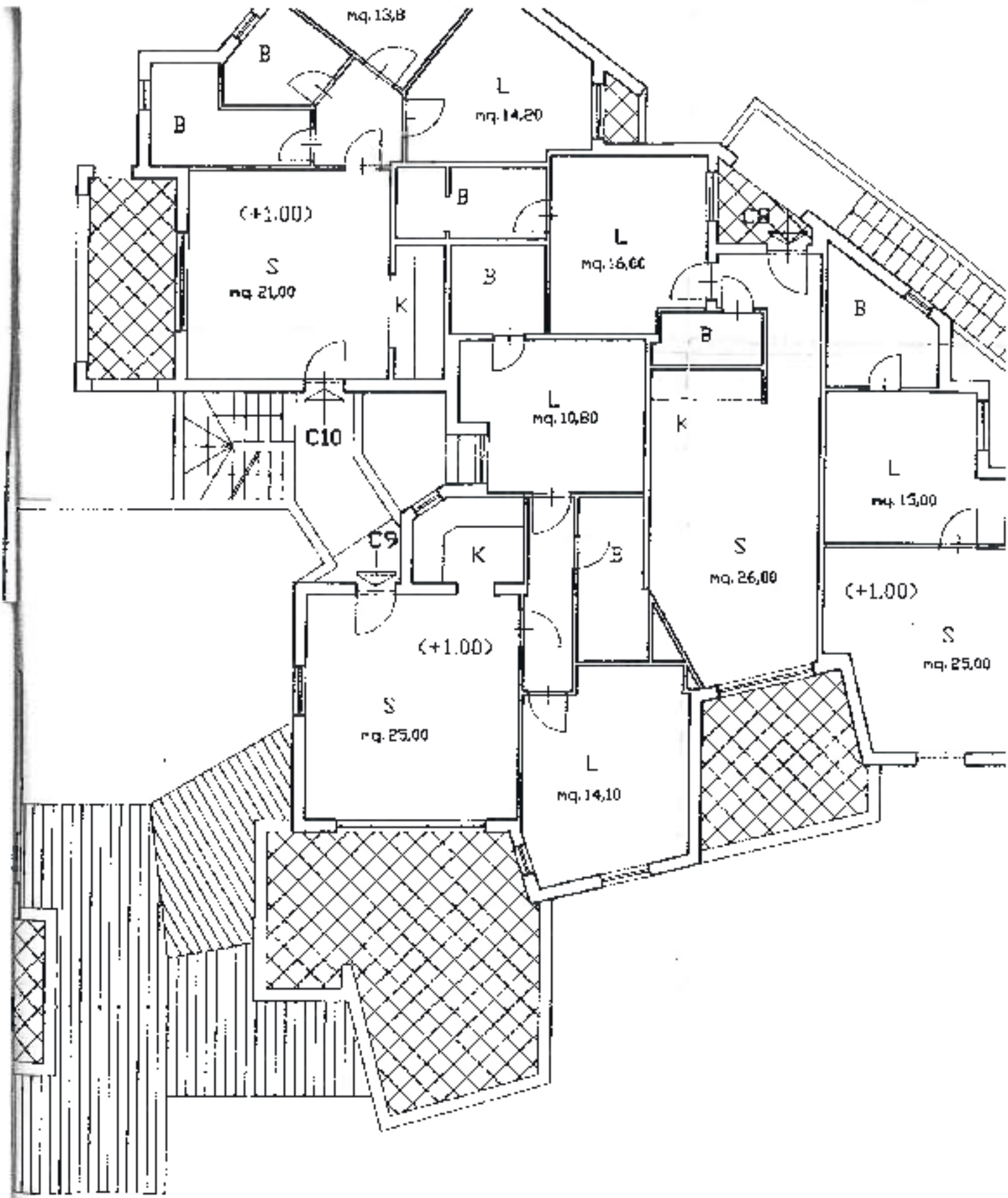
COMPTON - MACCHINA

Collezione ERMES
 N. 073/94
 N. 300/93
 N. 9



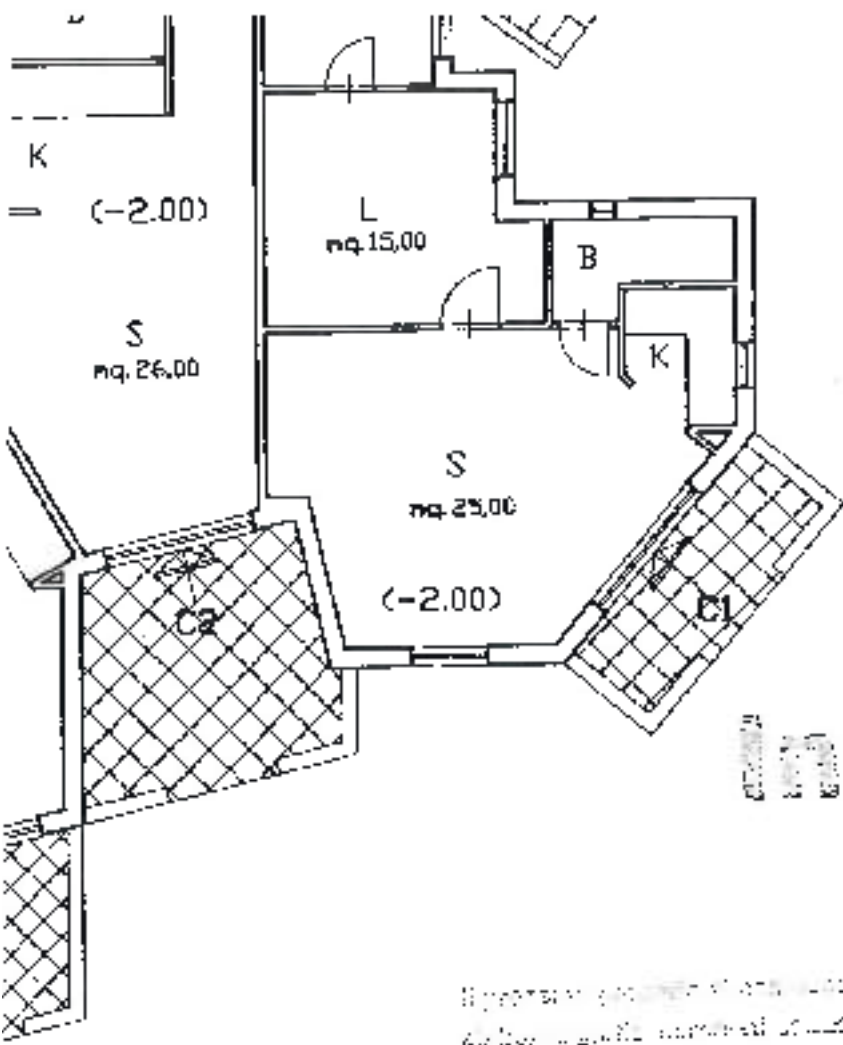
PROGETTO DI VARIANTE IN SANSTORIA

	Lotto ... 03 ...	CASA C SUB 26
	PIANTA PIANO PRIMO	
	scale 1:100 Date: 30/09/93	



CONTRATTO DI APPALTO
 DEL 10/10/2011

CONTRATTO 11/2011
 N. 11/2011
 Grasse

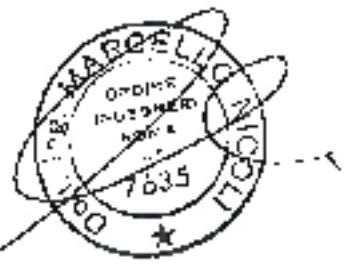


In Sanatoria

Il presente progetto è stato redatto il 21
 settembre 1993 in conformità dell'art. 21

COMUNE DI ARZACHENA
 Via P. N. 100/101

Concessione Funzionaria n. 073/94
 Variante Funzionaria n. 300/93
 Grafico n. 8



PROGETTO DI VARIANTE IN SANATORIA



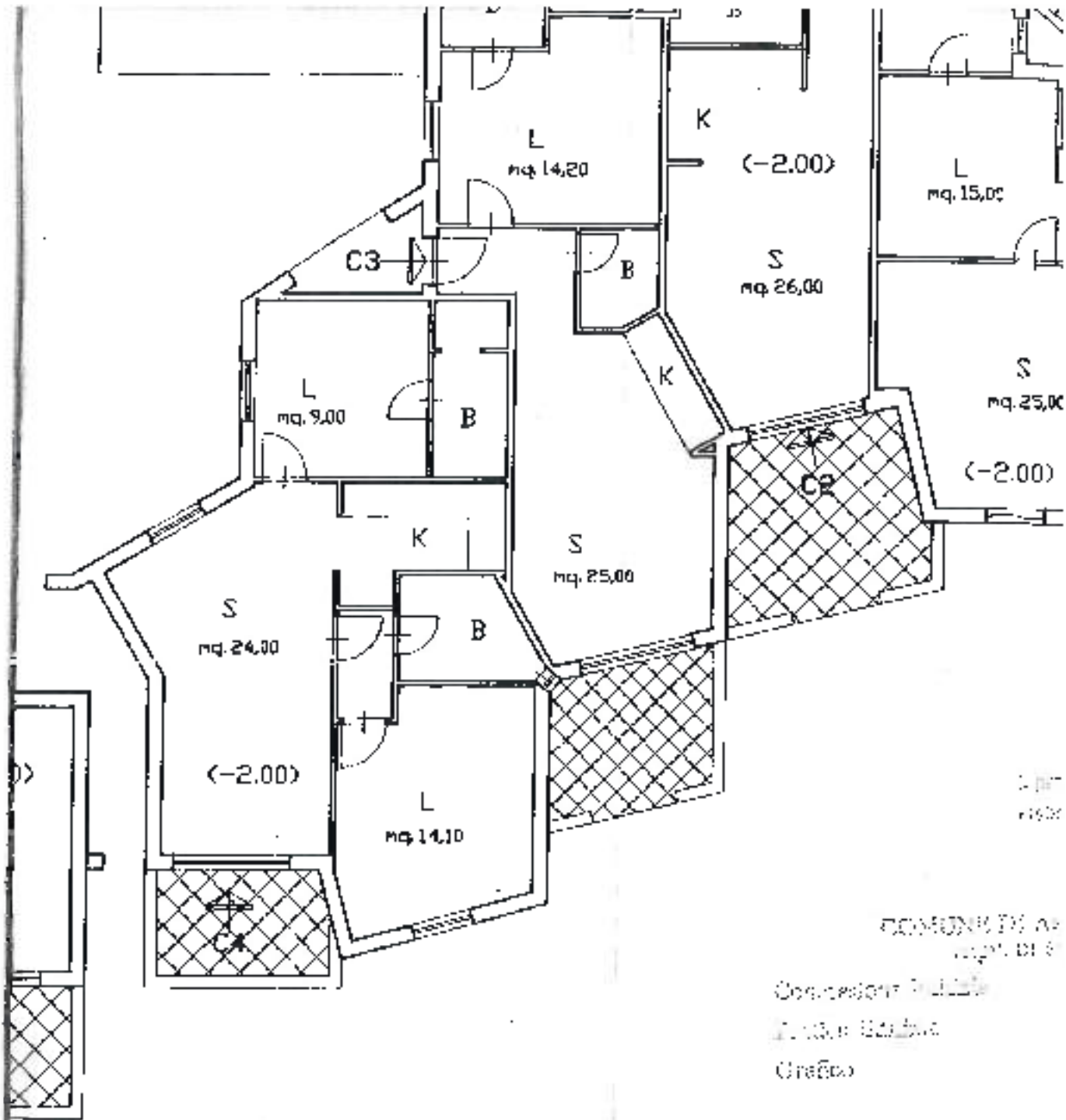
Lotto C 3 -

CASA C SUB k

Scala 1:100

PIANTA PIANO TERRA

Data 30.09.93




COMUNICAZIONE
 art. 101, D.L. 30

Concedente Pubblica
 Comune di ...
 Ufficio

NO E' INVARIATO

PROGETTO DI VARIANZA



PI


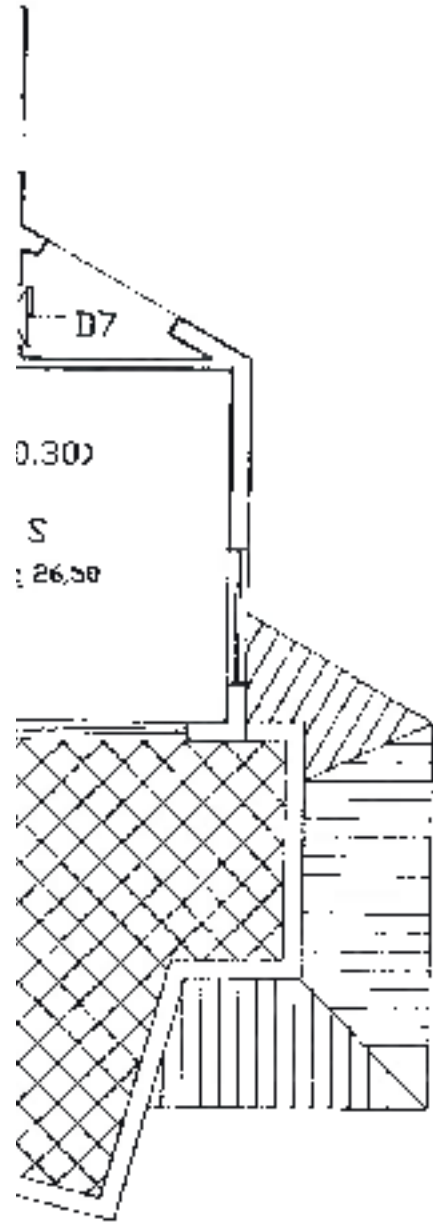
In Sanatoria

Il presente progetto è stato approvato in data 21/09/93
 dalla Commissione Provinciale di Sanatoria in data 1/10/93

COMUNE DI MONTACCHENA
 PROV. DI AREZZO

Centro Sanitario
 Sanatoria
 Sanatoria

073/94
 300/93
 13



PROGETTO DI VARIANTE IN SANATORIA



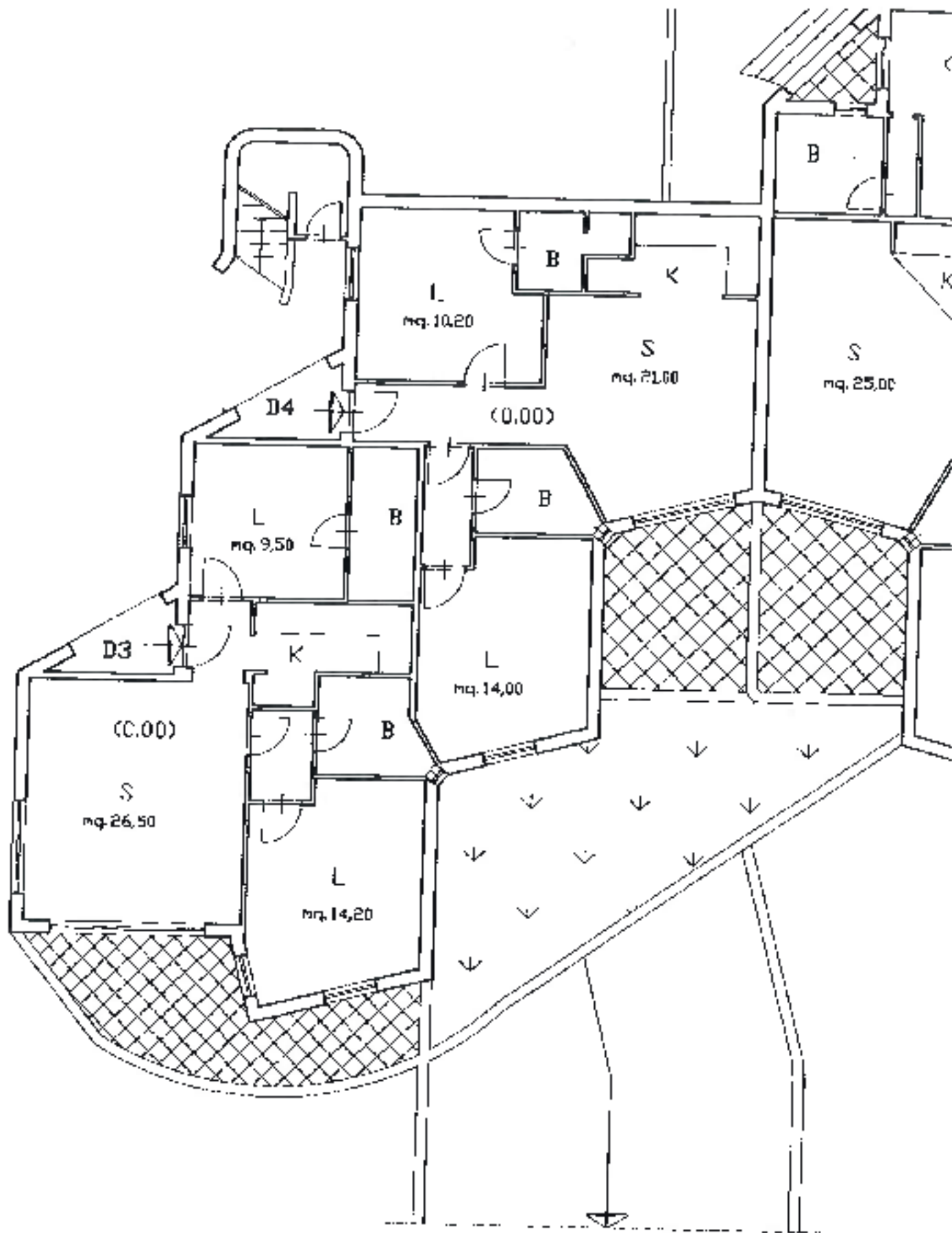
Letto C 3

CASA D SUB 31

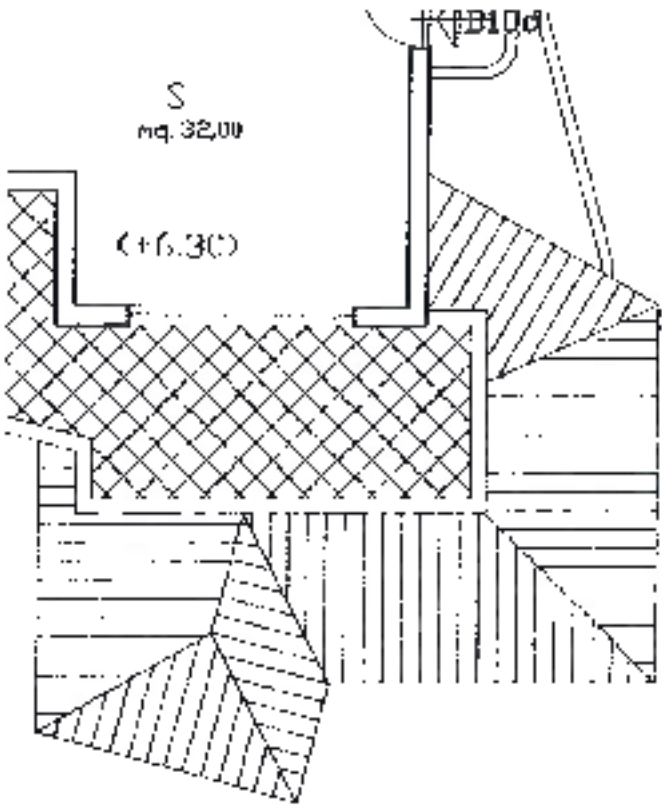
Scala 1100

PIANTA PIANO PRIMO

Data 30/09/93



N.B. L'INGOMBRO ESTERNO E' INV




192-0000000000

Numero Foglio: 21
 Numero Foglio: 1 21

CONFERMA DI VERIFICA
 DELLA PLANIMETRIA

Comune: Palermo N. 073/97
 Partire: Palermo N. 300/SS
 Grafico: 14

ALCIO PIANTA PIANO TERZO



PROGETTO DI VARIANTE IN SANATORIA



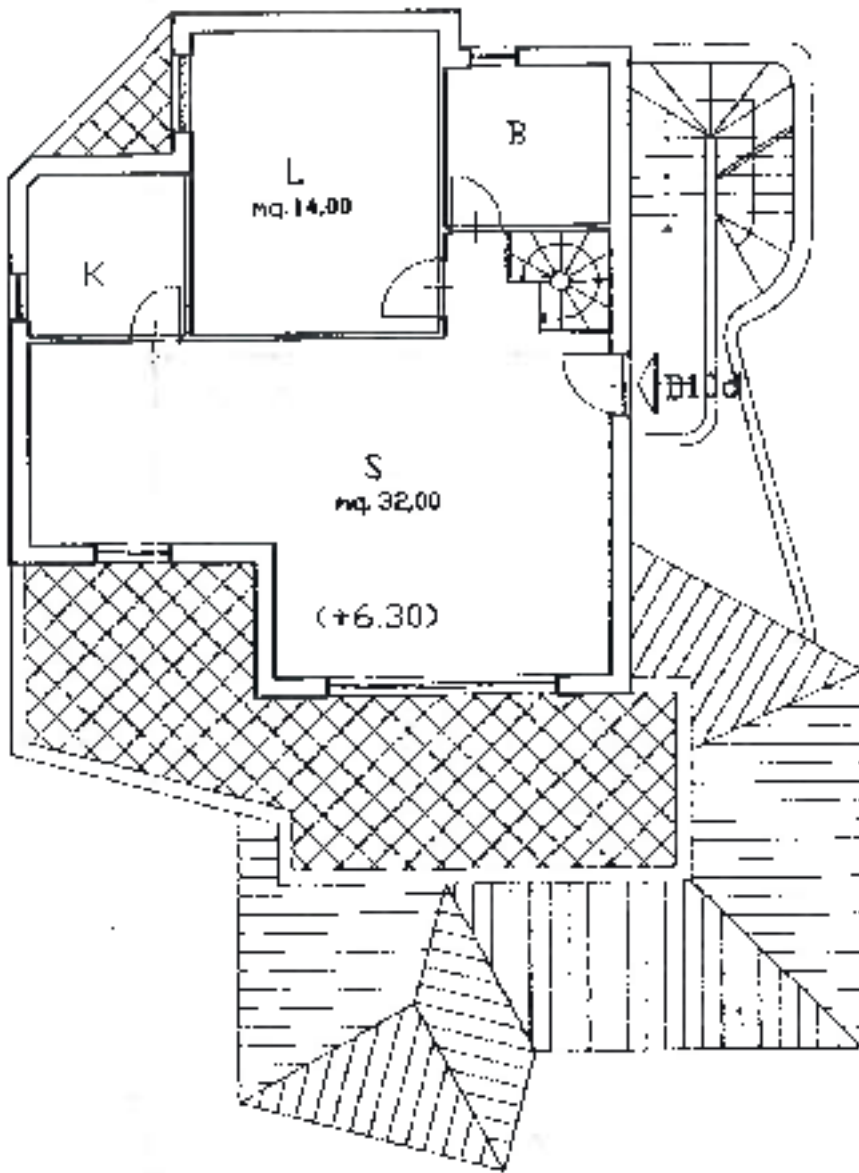
Letto C 3

CASA D SUB 46

Scala 1:100

PIANTA PIANO SECONDO

data 30.09.93



IN CARTELLA

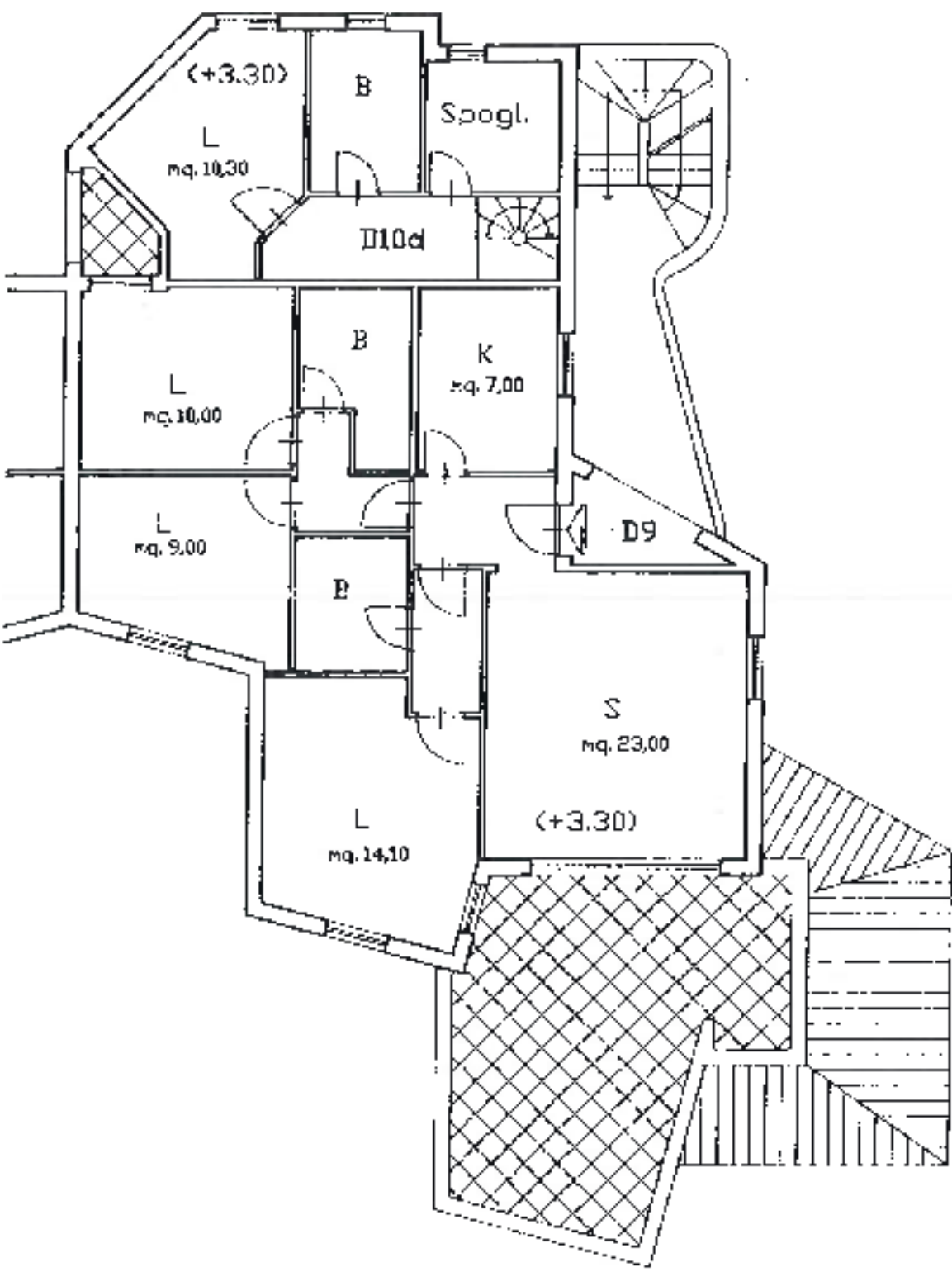
Il presente progetto è stato
 approvato dalla Commissione
 di Piano, n. 11 del 19/01/2011

CONFERMA IN FIDUCIA
 ING. MARIA CORRADINA MUZZETTO

Conservatore Edilizia
 Via San Felice 2/a
 Grezzano

STRALCIO PIANO A PIANI TERZO



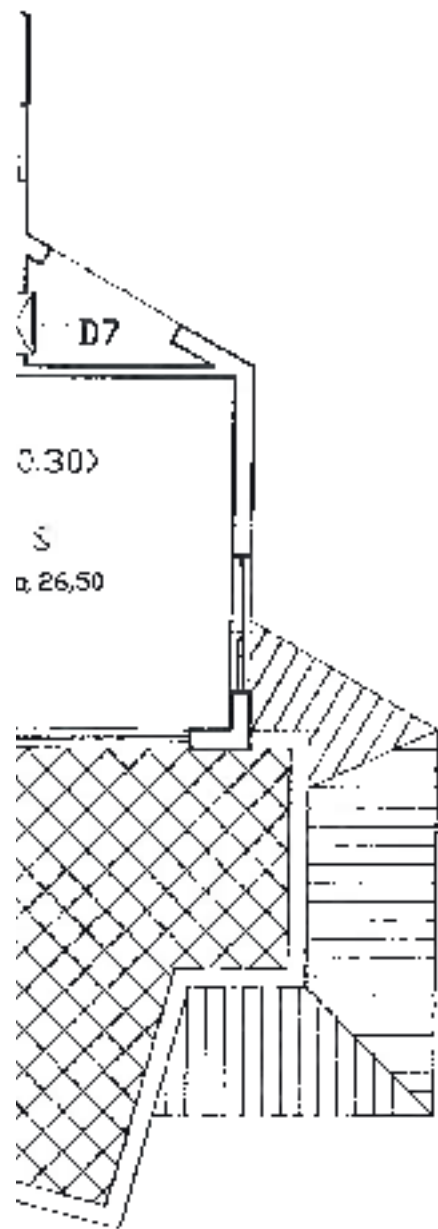


STF



In Sanatoria


numero progetto 21
 numero pratica 21




COMUNE DI APRONERA
 COMUNE DI APRONERA

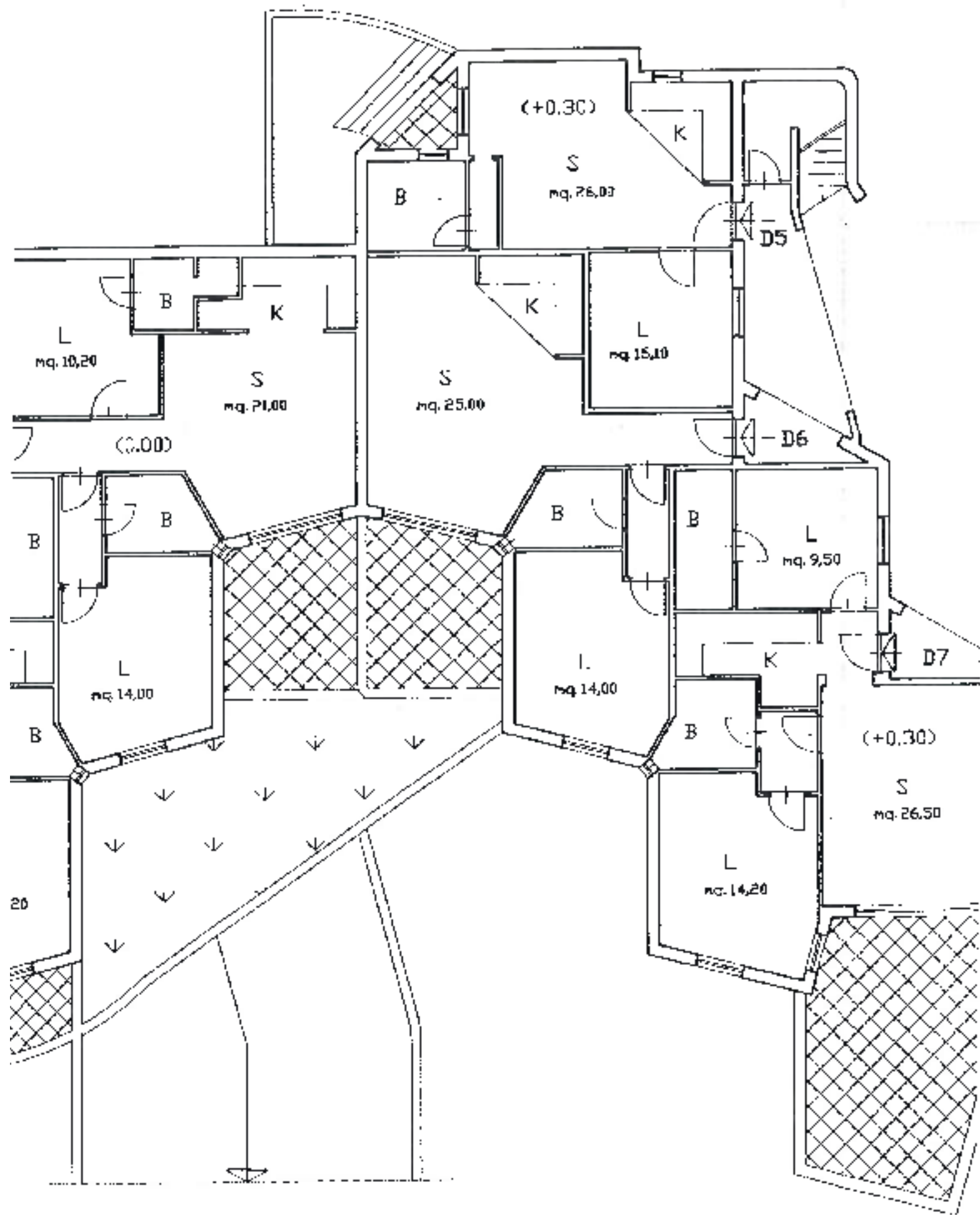
Concedente:
 Entità:
 Genere:

N. 073/94
 M. 300/93
 R. 13



PROGETTO DI VARIANTE IN SANATORIA

	Letto - (3) -	CASA D SUB 30
	PIANTA PIANO PRIMO	scala 1:100
		data 30.09.93

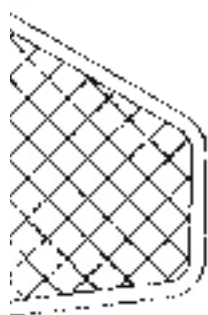


PROGETTO

Uffici di competenza: 21
Siti di competenza: 1 21

CONSORZIO DI ARLONOVENA
1924

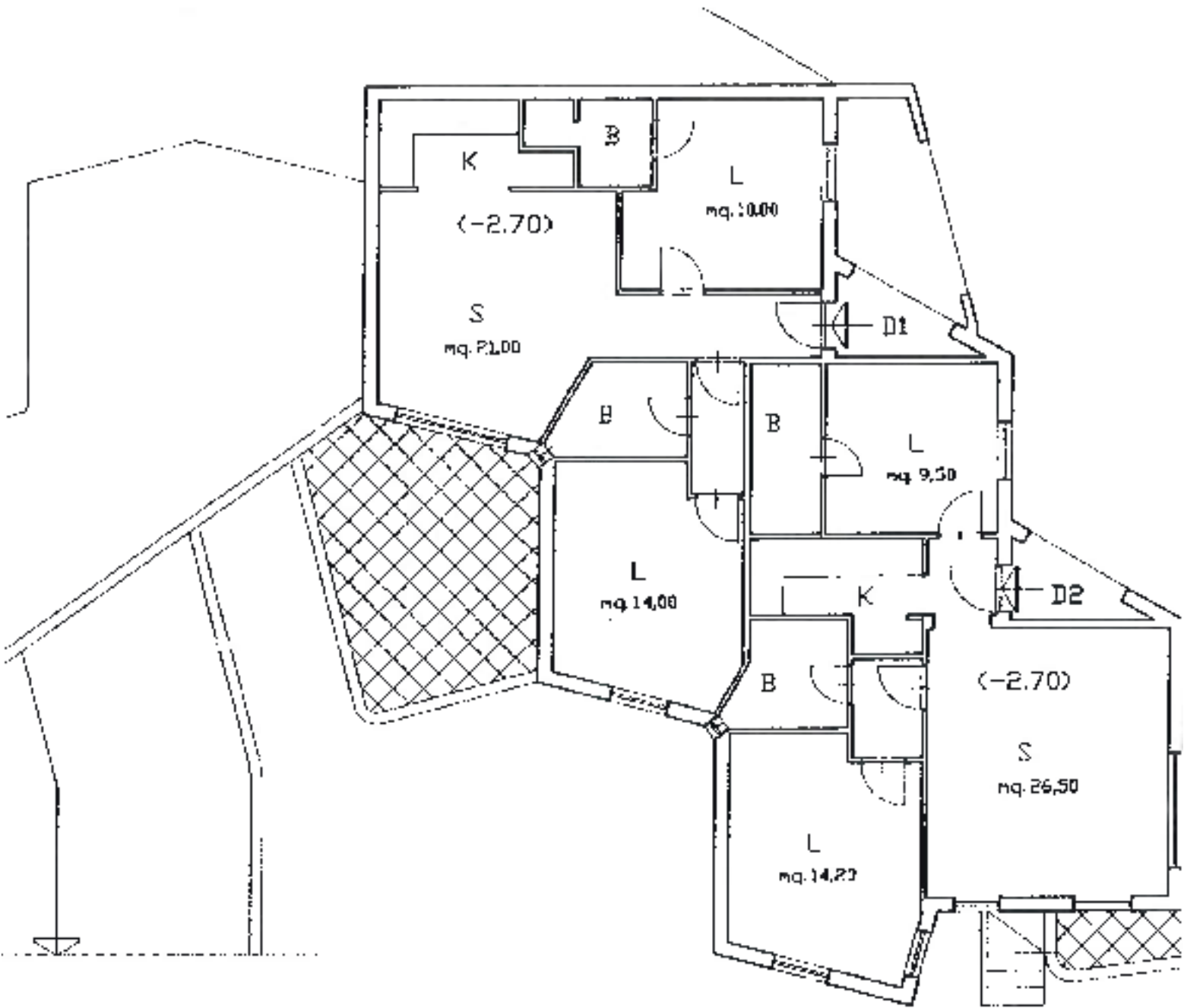
Compartimento: 073/94
Catasto: 300/93
Cadastrale: 12



PROGETTO DI VARIANTE IN SANATORIA

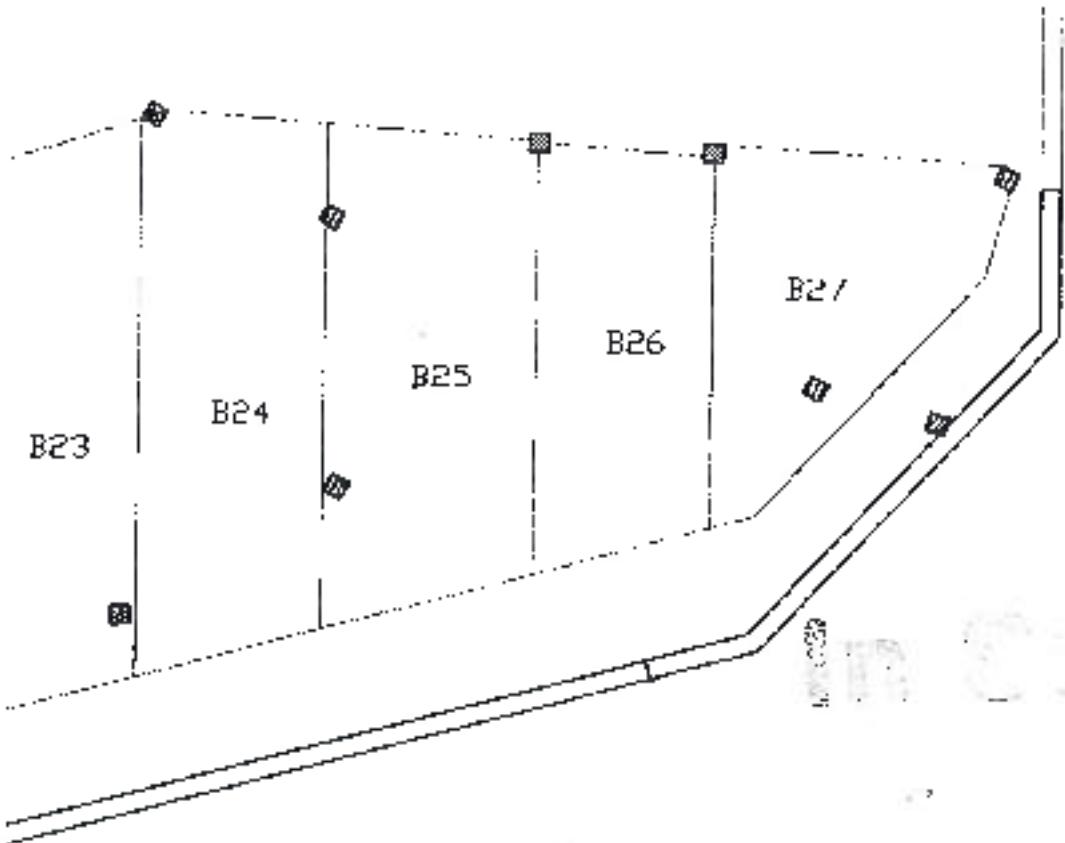


lotto C 3	CASA D SUB 17
PIANTA PIANO TERRA	scala 1:100
	data 30.09.93



N.B. L'INGOMBRO ESTERNO E' INVARIATO



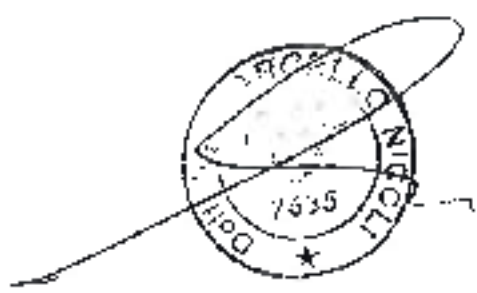


in Sanatoria

PROGETTO DI VARIANTE IN SANATORIA
 DATA 21/09/93
 DATA 24/09/93

COMUNE DI SAN VINCENZO

Catastrofo 073/9a
 Foglio 300/33
 Grafico 16



PROGETTO DI VARIANTE IN SANATORIA



Lotte - C. 3 -

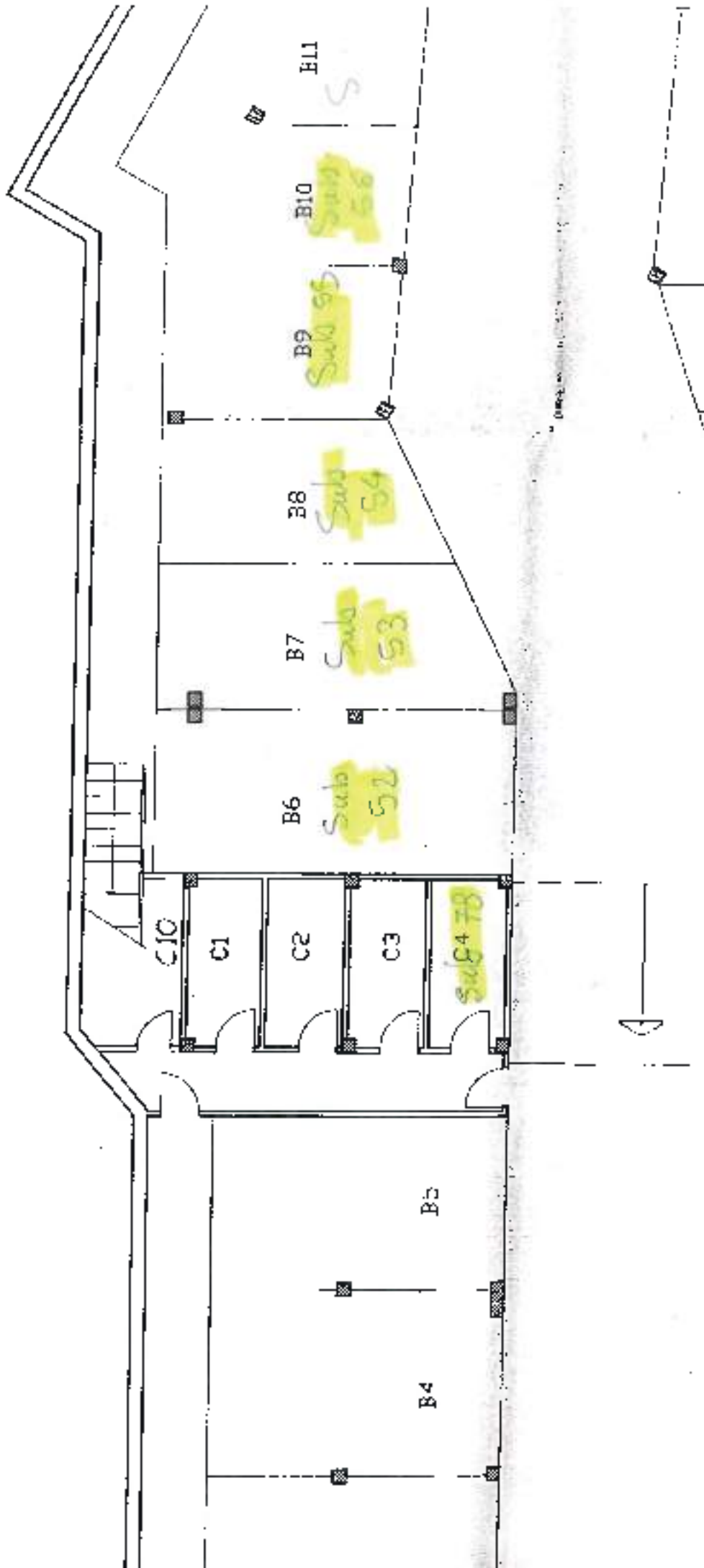
CASA A-D

PIANTA PIANO

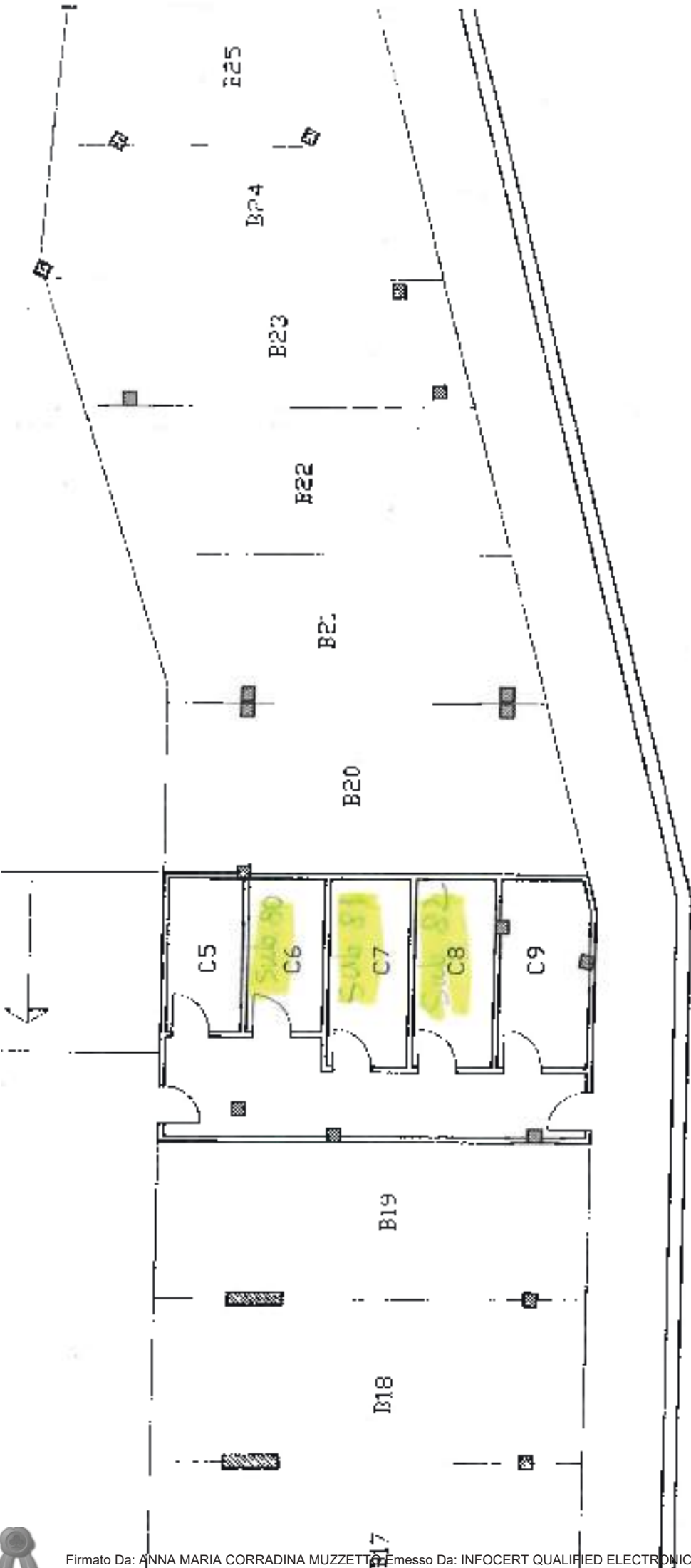
scala 1:100

PIREDAPI

data 30.09.93







COMUNE DI...

Dimensioni: 11x16m
 Perimetro: 50m
 Orientamento

