








> Intestazione attuale degli immobili dai n. 1 al n. 2 - totale righe intestati: 2

- > 1.   
(L.   
nata a   
Diritto di: Proprietà per 1/1 in regime di  
separazione dei beni (deriva dall'atto 1)
- 1 Atto del 27/07/2017 Pubblico ufficiale   
 Sede LARINO (CB) Repertorio n. 40182 -  
CONTRATTO DI ASSISTENZA Nota presentata con  
Modello Unico n. 5614.1/2017 Reparto PI di  
CAMPOBASSO in atti dal 04/08/2017
- > 2.   
nata a L.   
Diritto di: Abitazione per 1/2 (deriva dall'atto 1)

> Totale Parziale

Catasto Fabbricati

Immobili siti nel comune di LARINO (E456)

Numero immobili: 2 Rendita: euro 1.071,13 Vani: 8,5 Superficie: 59 m<sup>2</sup>

> Totale generale

Catasto Fabbricati

Totale immobili: 2 Rendita: euro 1.071,13 Vani: 8,5 Superficie: 59 m<sup>2</sup>

Catasto Terreni

Totale immobili: 0

Visura telematica

Tributi speciali: Euro 0,90

Legenda

a) C.S: Stalle, scuderie, rimesse e autorimesse

b) A/2: Abitazioni di tipo civile

c) Escluse le "superfici di balconi, terrazzi e aree scoperte pertinenziali e accessorie, comunicanti o non comunicanti"

- cfr. Provvedimento del Direttore dell'Agenzia delle Entrate 29 marzo 2013



## Visura attuale per soggetto

Situazione degli atti informatizzati al 11/09/2023

Dati della richiesta  
Fabbricati siti nel comune di LARINO (E456) provincia CAMPOBASSO - Limitata al foglio: 47



Soggetto richiesto:

[REDACTED] nato [REDACTED] -3 (CF. [REDACTED] P)  
Totali immobili: di catasto fabbricati 2



Immobile di catasto fabbricati -  
n.1



Causali di aggiornamento ed annotazioni

### > Dati identificativi:

Comune di LARINO (E456) (CB)  
Foglio 47 Particella 208 Subalterno 1

Impianto meccanografico del 30/06/1987

Particelle corrispondenti al catasto terreni  
Comune di LARINO (E456) (CB)  
Foglio 47 Particella 208

### > Indirizzo

VIA GIACOMO MATTEOTTI n. 5 Piano S1

VARIAZIONE del 26/07/2017 Pratica n. CB0080430 in  
atti del 26/07/2017 ESATTA RAPPRESENTAZIONE  
GRAFICA (n. 5471.1/2017)

### > Dati di classamento

Rendita: Euro 259,00  
Categoria C/6<sup>a</sup> Classe 5, Consistenza 59 m<sup>2</sup>

VARIAZIONE NEL CLASSAMENTO del 26/07/2018  
Pratica n. CB0067463 in atti dal 26/07/2018  
VARIAZIONE DI CLASSAMENTO (n. 5644.1/2018)

Annotazioni: Classamento e rendita non rettificati  
entro dodici mesi dalla data di iscrizione in atti della  
dichiarazione (D.M. 701/94)

> **Dati di superficie**

Totale: 59 m<sup>2</sup>

VARIAZIONE NEL CLASSAMENTO del 26/07/2018  
Pratica n. CB0067463 in atti dal 26/07/2018 Protocollo  
NSD n. VARIAZIONE DI CLASSAMENTO (n.  
5644.1/2018)

Dati relativi alla planimetria: data di presentazione  
26/07/2017, prot. n. CB0080430



Immobile di catasto fabbricati -  
n.2



Causali di aggiornamento ed annotazioni

> **Dati identificativi**

Comune di LARINO (E456) (CB)

• Foglio 47 Particella 208 Subalterno 2

Impianto meccanografico del 30/06/1987

Particelle corrispondenti al catasto terreni

Comune di LARINO (E456) (CB)

Foglio 47 Particella 208

> **Indirizzo**

VIALE DELLA RESISTENZA n. 6 Piano S1-T - 1

VARIAZIONE del 25/07/2017 Pratica n. CB0080430 in  
atti dal 26/07/2017 ESATTA RAPPRESENTAZIONE  
GRAFICA (n. 5471.1/2017)

> **Dati di classamento**

Rendita: Euro 812,13

Categoria A/2<sup>b</sup>, Classe 4. Consistenza 8,5 vani

VARIAZIONE NEL CLASSAMENTO del 26/07/2018  
Pratica n. CB0067463 in atti dal 26/07/2018  
VARIAZIONE DI CLASSAMENTO (n. 5644.1/2018)

Annotazioni: Classamento e rendita non rettificati  
entro dodici mesi dalla data di iscrizione in atti della  
dichiarazione (D.M. 701/94)

> **Dati di superficie**

Totale: 249 m<sup>2</sup>

Totale escluse aree scoperte \*: 235 m<sup>2</sup>

VARIAZIONE del 25/07/2017 Pratica n. CB0080430 in  
atti dal 26/07/2017 Protocollo NSD n. ESATTA  
RAPPRESENTAZIONE GRAFICA (n. 5471.1/2017)

Dati relativi alla planimetria: data di presentazione  
26/07/2017, prot. n. CB0080430