

MODULARIO
F. rig. rend. 497



MINISTERO DELLE FINANZE
DIREZIONE GENERALE DEL CATASTO E DEI SS.TT.EE.
CATASTO EDILIZIO URBANO (RDL 13-4-1939, n. 652)

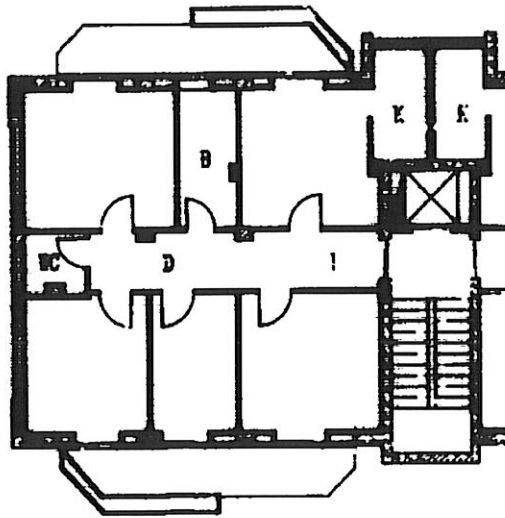
MOD. **BN** (CEU)

LIRE
250

Planimetria di u.i.u. in Comune di CERIGNOLA via CELUO B/4 civ. int. 10

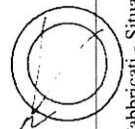


02760833



quinto piano
h m. 2.50

ORIENTAMENTO



SCALA DI 1:

int. 01
Catasto al 27/01/2023 - Comune di CERIGNOLA (C514) - < Foglio 200 - Particella 70 - Subalterno 51 >
Firmato Dal **CAPIENTE** **SCARLETTA ANTONIO** S.P.A. - NG CA 3 Serial#: 5a28b0bb3ba6ac4091a1c21f39b7dbd6

Dichiarazione di N.C. <input checked="" type="checkbox"/> Ultima planimetria in data <u>30/4/91</u> <input type="checkbox"/> Identificativi catastali <input type="checkbox"/>	Compilata dal <u>[Redacted]</u> (Titolo, cognome e nome) <u>[Redacted]</u>	RISERVATO ALL'UFFICIO
Data presentazione: 11/05/1991 - Data: 27/01/2023 - n. T453881 - Richiedente: CNTGTN65R23D643B Totale schede: 1 - Formato di acquisizione: A4(210x297) - Formato stampa Deposito: A4(210x297) n. <u>30</u> sub. <u>51</u>	Iscritto all'albo del <u>[Redacted]</u> della provincia di <u>[Redacted]</u> data <u>30/4/91</u> Firma <u>[Signature]</u>	Firmato Dal CAPIENTE SCARLETTA ANTONIO S.P.A. - NG CA 3 Serial#: 5a28b0bb3ba6ac4091a1c21f39b7dbd6



MODULARIO
F. rig. rend. 497

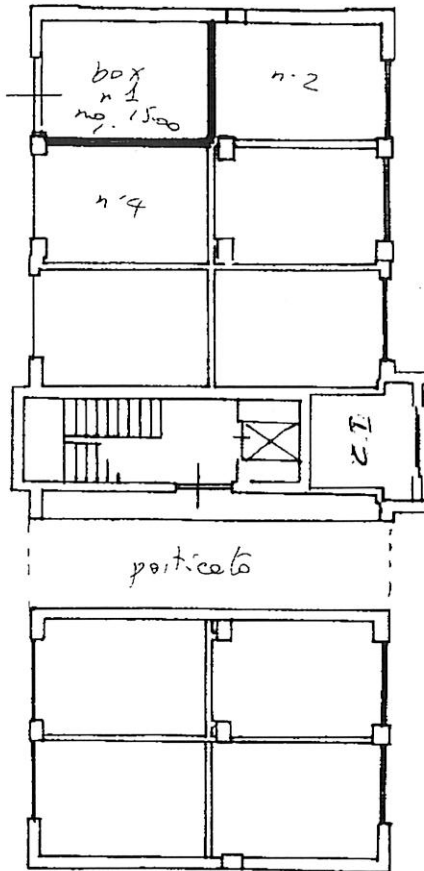


MINISTERO DELLE FINANZE
DIREZIONE GENERALE DEL CATASTO E DEI SS.TT.EE.
CATASTO EDILIZIO URBANO (RDL 13-4-1939, n. 652)

LIRE
250

Planimetria di u.i.u. in Comune di CERIGNOLA via CERVO B 4 civ.

box n. 1

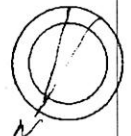


*piano tassa
ha. 2.50*

particella

A/2

ORIENTAMENTO



SCALA DI L. 2



02768653

RISERVATO ALL'UFFICIO

Ultima planimetria in atti
Dichiarazione di N.C.
Dichiarazione di variazione

Compilata dal ING. [redacted]
(Titolo, cognome e nome)

Data presentazione: 11/05/1991 - Data: 27/01/2023 - n. T453882 - Richiedente: CNTGTN65R23D643B

Totale schede: 200
F. 200
n. 70 sub. 19

iscritto all'albo de [redacted]
della provincia di Basilicata n. [redacted]
data 30/4/91 Firma [Signature]

linea 01
Catasto Ucci Fabbricati - Situazione al 27/01/2023 - Comune di CERIGNOLA(CS14) - < Foglio 200 - Particella 70 - Subalterno 19 >
Firmato DA CLIENTE/ASSOCIATI/AINOS/Entes66 Data: ARUBARECIS.P.A. NG CA 3 Serial#: 5a28b0bb3ba6ac4091a1c2139b7dbd6

