

MODULARIO
P. - Car. S. P. - 815



MINISTERO DELLE FINANZE

DIREZIONE GENERALE DEL CATASTO E DEI SERVIZI TECNICI ERARIALI

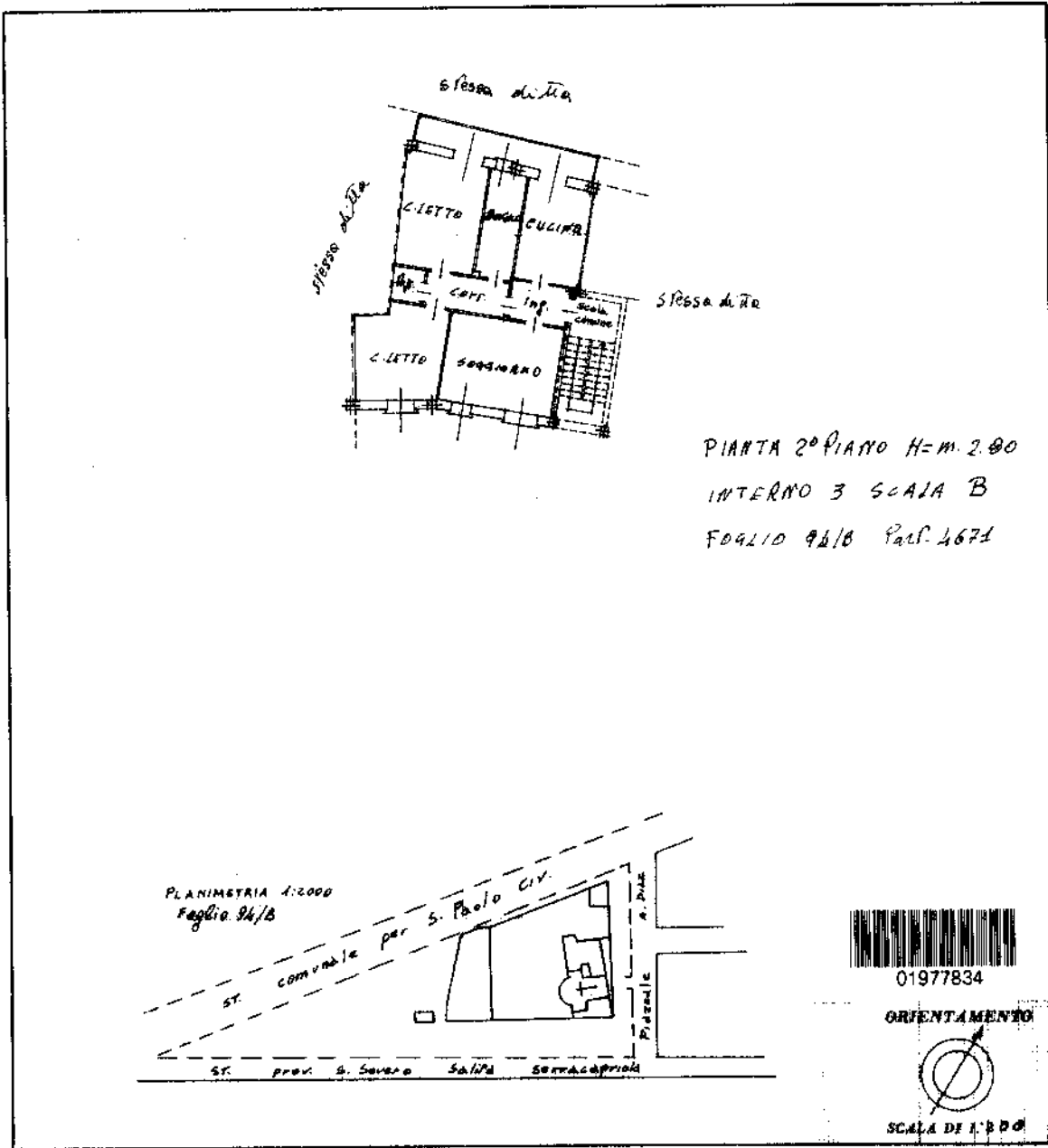
MOD. B (Nuovo Catasto Edilizio Urbano)

Lire
20

NUOVO CATASTO EDILIZIO URBANO

(R. DECRETO-LEGGI 15 APRILE 1958, N. 625)

Planimetria dell'immobile situato nel Comune di TORREMAGGIORE Via Prov. S. Severo - Com. le S. Paolo di C.
Ditta Lumineso Mario nato a S. Severo li 21-4-1920 proprietario
Allegata alla dichiarazione presentata all'Ufficio Tecnico Erariale di FOGGIA



SPAZIO RISERVATO PER LE ANNOTAZIONI D'UFFICIO	
DATA	60/8/84
PROT. N°	

Compilata dal Cap. DALIO, Nicola
(Titolo, nome e cognome del tecnico)
GIACOBBE

Iscritto all'Albo dei PERITI INGENNERI
della Provincia di FOGGIA

DATA 7-2-1984

Firma: cap. Dalio Nicola

Ultima planimetria in atti

MODULARIO
F. 10/1984 - 497



MINISTERO DELLE FINANZE
DIREZIONE GENERALE DEL CATASTO E DEI SERVIZI TECNICI ERARIALI

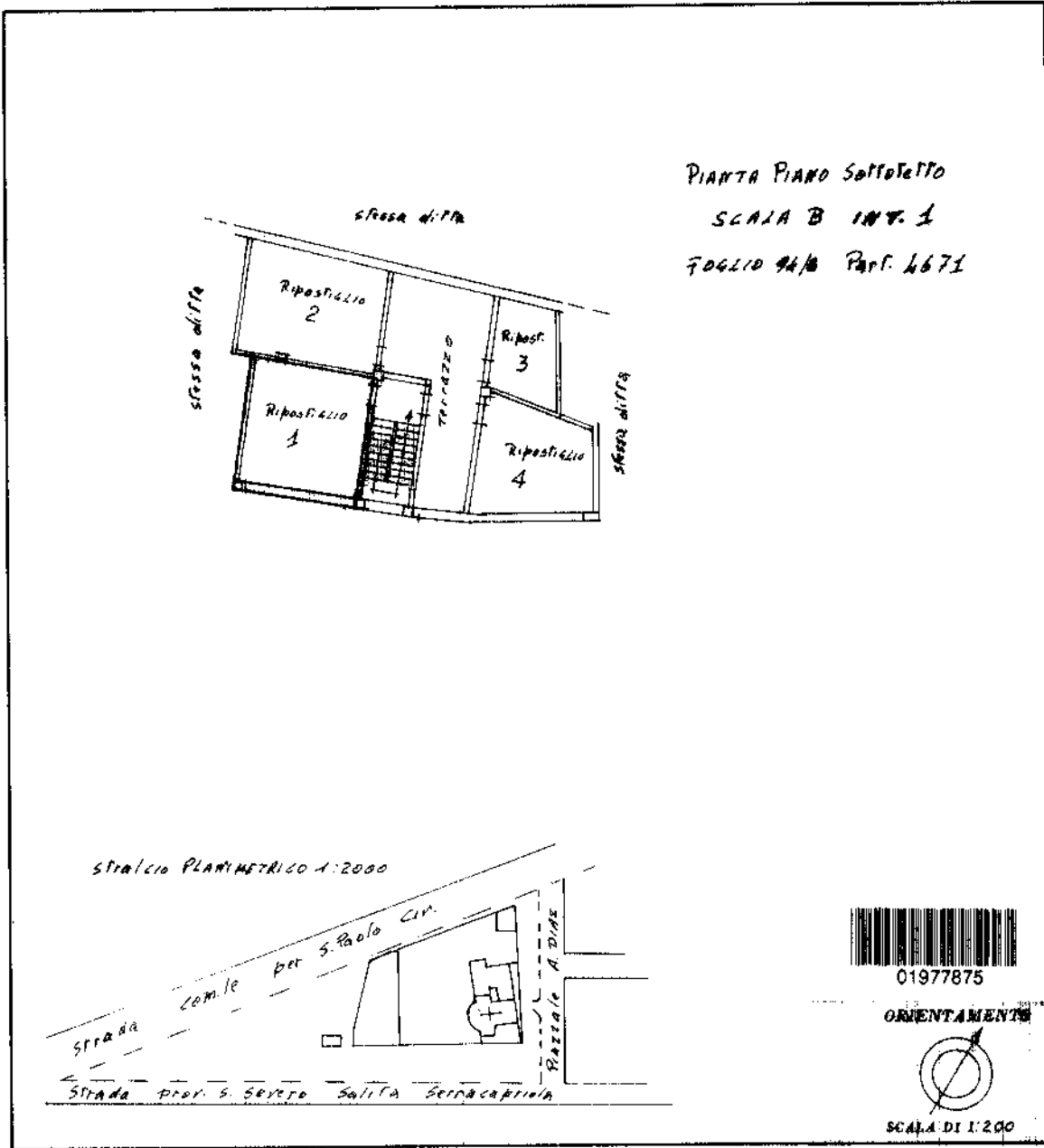
Mod. B (Nuovo Catasto Edilizio Urbano)

Lire
50

NUOVO CATASTO EDILIZIO URBANO

(R. DECRETO-LEGGE 13 APRILE 1939, N. 665)

Planimetria dell'immobile situato nel Comune di TORREMAGGIORE Via Rov. S. Severo - Com. le S. Paolo C.
Ditta LUMINOSO MAURO nato a S. Severo di 21-4-1920 proprietario
Allegata alla dichiarazione presentata all'Ufficio Tecnico Erariale di FOGGIA



SPAZIO RISERVATO PER LE ANNOTAZIONI D'UFFICIO

DATA PROT. N° 6/1/84

Compilata dall'ing. DELLA NICOLA
(Titolo, nome e cognome del tecnico)
GIACOMO

Iscritto all'Albo degli INGEGNERI
della Provincia di FOGGIA
n. 7-2-1984
A. Della Nicola



Catasto dei Fabbricati - Situazione al 25/06/2023 - Comune di TORREMAGGIORE(L.273) - < Foglio 94 - Particella 4671 - Subalterno 21 >
Firmato D57ANGBERDZIA WAT1EQ:hmBstn@paoAIPRIBAPPEC EU QUALIFIED CERTIFICATES CA G1 Serial#: 54116150f4dd2a3d

Ultima planimetria in atti

MODULARIO
F. - Cat. S. T. - 315



MINISTERO DELLE FINANZE
DIREZIONE GENERALE DEL CATASTO E DEI SERVIZI TECNICI ERARIALI

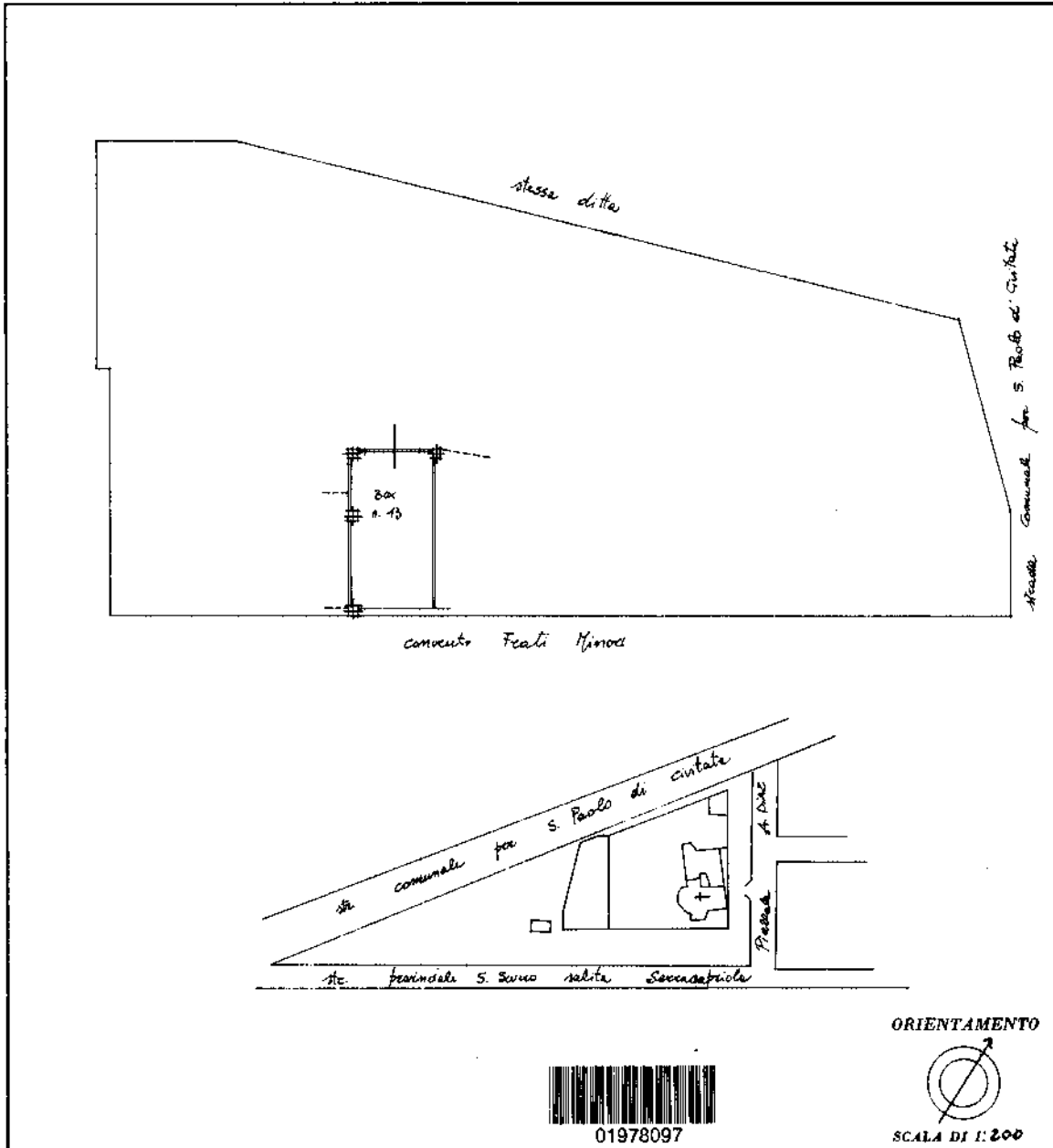
Mon. B (Nuovo Catasto Edilizio Urbano)

Lire
50

NUOVO CATASTO EDILIZIO URBANO

(R. DECRETO-LEGGE 13 APRILE 1939, N. 403)

Planimetria dell'immobile situato nel Comune di TORREMAGGIORE Via Rear. S. Savino - con S. Paolo di Cintate
Ditta Luminoso Maxio nata in S. Savino li 21.4.1930 proprietario
Allegata alla dichiarazione presentata all'Ufficio Tecnico Erariale di Foggia



ORIENTAMENTO
SCALA DI 1:200

SPAZIO RISERVATO PER LE ANNOTAZIONI D'UFFICIO	
DATA PROT. N°	86/81
	F. 94/1074/43

Compilata dall'ing. DELLO NICOLA
(Tit. II, nome e cognome del tecnico)
C.I.T. Co. BBE
Iscritto all'Albo dei INGEGNERI
della Provincia di Foggia
del 7.2.1984
Firma del M. De Luca

Ultima planimetria in atti