

MODULARIO
F. fog. rend. 497



MINISTERO DELLE FINANZE
DIREZIONE GENERALE DEL CATASTO E DEI SERVIZI TECNICI ERARIALI
NUOVO CATASTO EDILIZIO URBANO

Mod. B (Nuovo Catasto Edilizio Urbano)

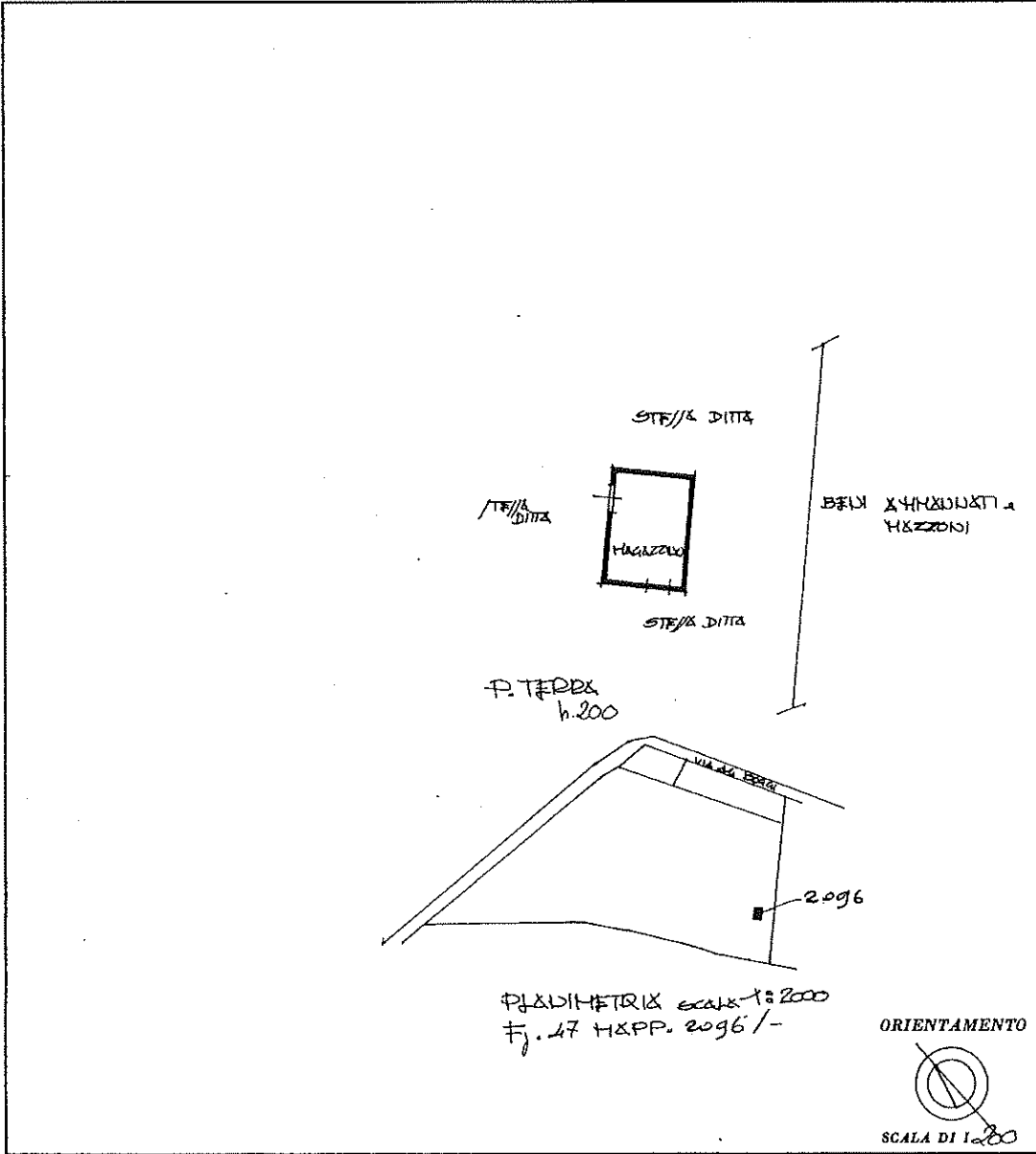
Lire
150

(R. DECRETO-LEGGE 13 APRILE 1959, N. 652)

Planimetria dell'immobile situato nel Comune di CAMAIORE Via VIA MAGAZZENO

Ditta [REDACTED]

Allegata alla dichiarazione presentata all'Ufficio Tecnico Erariale di LUCCA



SPAZIO RISERVATO PER LE ANNOTAZIONI D'UFFICIO	
DATA	
PROT. N°	

Compilata dal U. PALMERINI
(Firma, nome e cognome del tecnico)
G&L 220

Iscritto all'Albo dei periti
della Provincia di LUCCA

DATA 30/4-1986

Firma: [Signature]

Catasto dei Fabbricati - Situazione al 24/01/2024 - Comune di CAMAIORE(B455) - < Foglio 47 - Particella 2096 - Subaltemo ^
Liquori 01
VIA MAGAZZENO n. 24 Piano T

Ultima planimetria in atti

MODULO A2
 art. 19 del D.M. 589/82

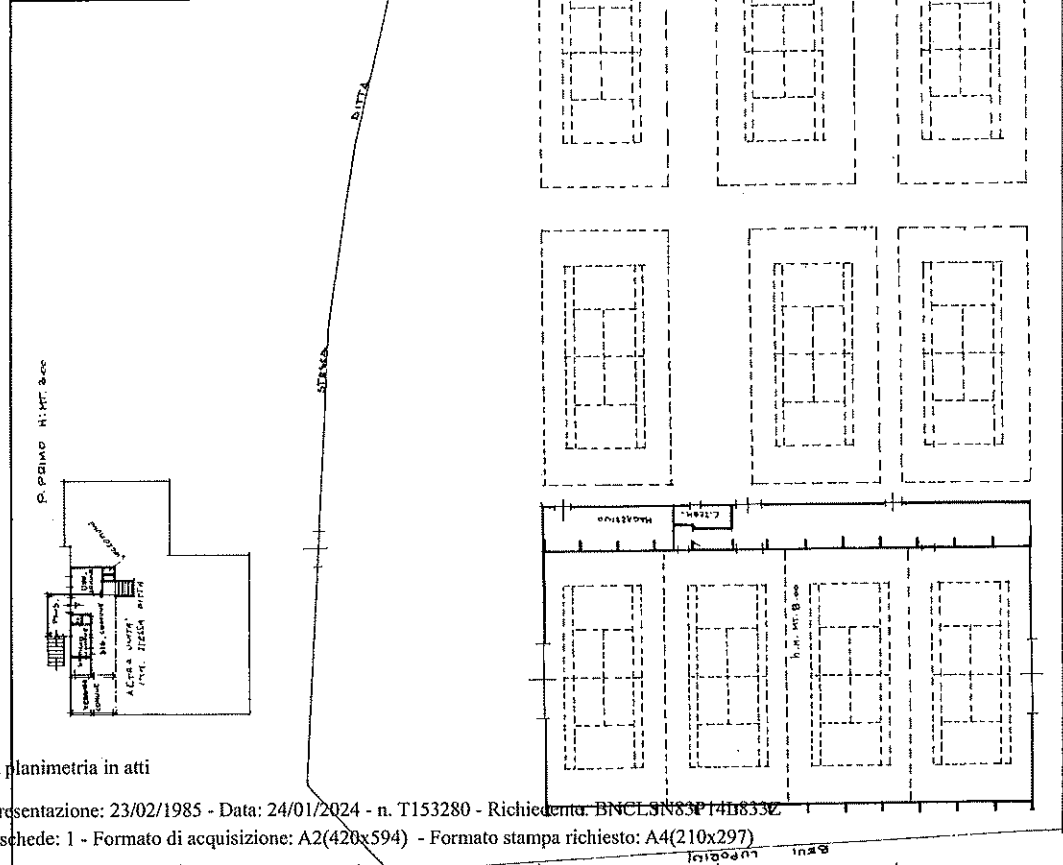
Ministero delle Finanze
 Direzione Generale del Catasto e dei Servizi Tecnici Erariali

Lit. 150

NUOVO CATASTO EDILIZIO URBANO
 OR. DECRETO-LEGGE 17 APRILE 1968, N. 451

Pianimetria dell'immobile situato nel Comune di CAMAIORE
 Via DEL MAGAZZENO
 LIDO DI CAMAIORE

Allegata alla dichiarazione presentata all'Ufficio Tecnico Erariale di LUCCA



SPAZIO RISERVATO PER LE ANNOTAZIONI D'UFFICIO

DATA 20/11/2024
 PROT. N° 2042

2041/1
 2041/3
 2042
 2043/1
 2044

Computata dal Geom.
 BARTOLOTTI PIETRO
 Iscritto all'Albo dei GEOMETRI
 della Provincia di LUCCA
 DATA 18-11-1984
 Firma

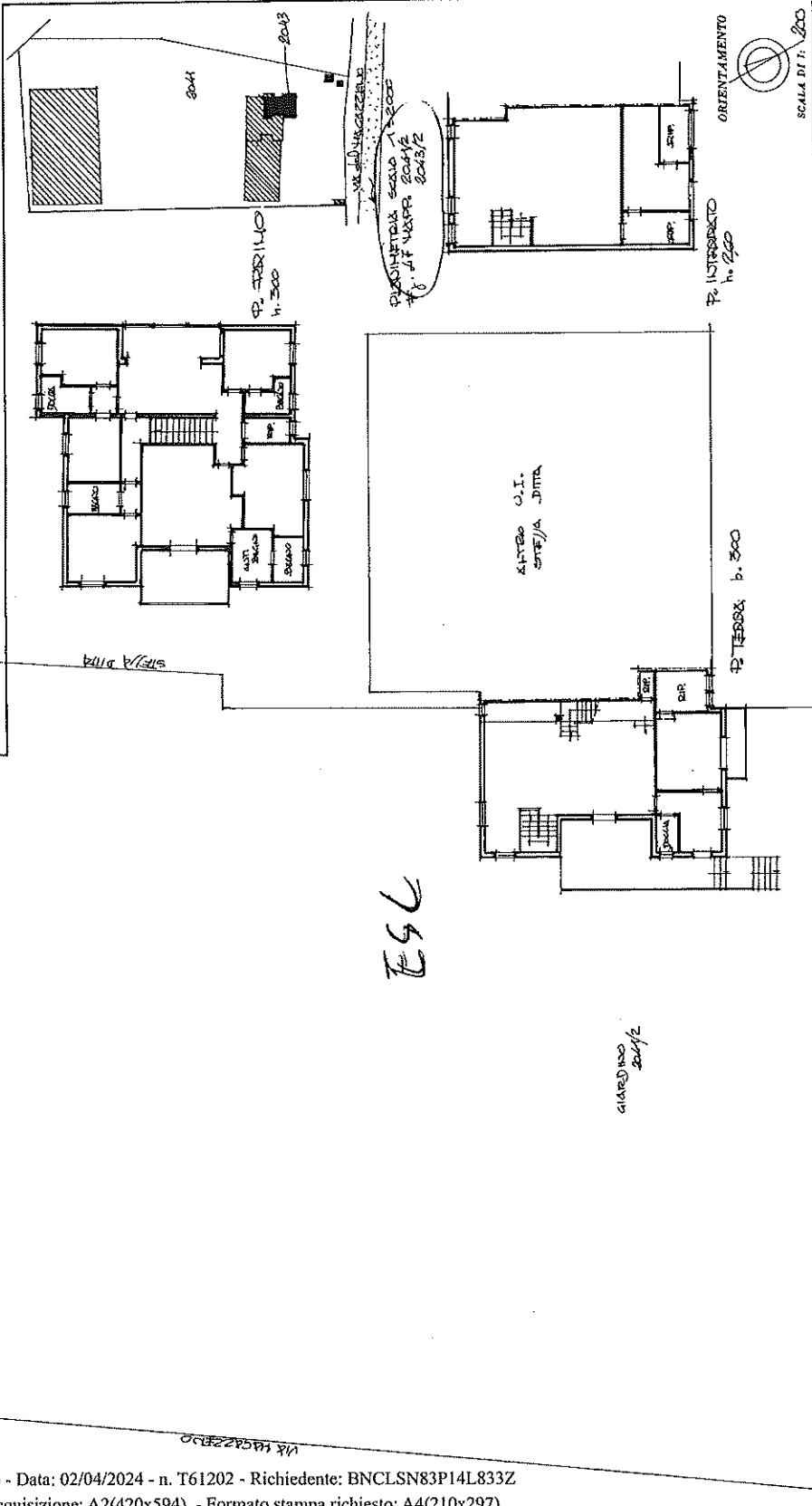
Fig. 47 MAPPA 2042 - 2041 sub 1 - 2041 sub 3
 -2044
 2045 sub 1 -

Ultima planimetria in atti

Min. A. (Nuovo Catasto Edilizio Urbano)
Lire
300

MINISTERO DELLE FINANZE
DIREZIONE GENERALE DEL CATASTO E DEI SERVIZI TECNICI ERARIALI
NUOVO CATASTO EDILIZIO URBANO

Planimetria dell'immobile situato nel Comune di CAMAIORE Via MAGAZZENO
Ditta
Allegata alla dichiarazione presentata all'Ufficio Tecnico Erariale di



COMPILARE: P. LUIGI PULHERINI
CAFFARELLI
Inscritto all'Albo degli Ingegneri
della Provincia di Pistoia
n. 19.391/1986
Firma: *[Signature]*

SPAZIO RISERVATO PER LE ANNOTAZIONI D'UFFICIO
DATA 31 MAR 1986
PROT. N. 8534

INTERVENUTI
4-830
SOSPENSIONE
4-840
S. TESSA DITTA
P. TESSA b. 500
P. TESSA h. 200
ORIENTAMENTO
SCALA DI 1:200

Ultima planimetria in atti

MODULARIO
F. 02.1042 - 487



MINISTERO DELLE FINANZE
DIREZIONE GENERALE DEL CATASTO E DEI SERVIZI TECNICI ERARIALI

MOD. B (Nuovo Catasto Edilizio Urbano)

Lire
100

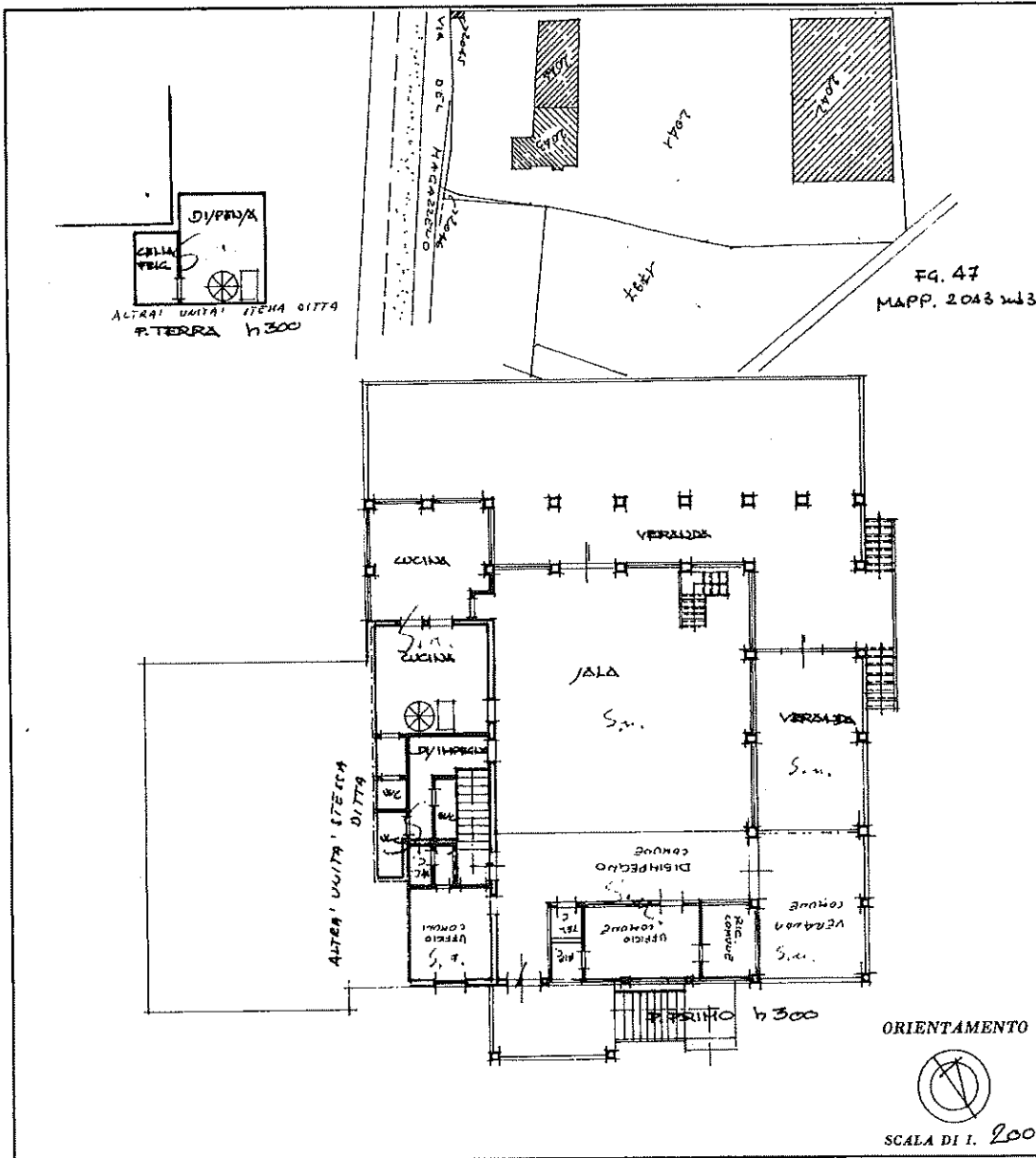
NUOVO CATASTO EDILIZIO URBANO

(R. DECRETO-LEGGE 18 APRILE 1984, N. 432)

Planimetria dell'immobile situato nel Comune di CAMAIORE Via MAGAZZINO

Ditta [REDACTED]

Allegata alla dichiarazione presentata all'Ufficio Tecnico Erariale di LUCCA



SPAZIO RISERVATO PER LE ANNOTAZIONI D'UFFICIO

DATA
PROT. N°

23/02/1985
812

47/2043/3

Compilata dal GEOM. BARTOLUCCI

PIETRO

Iscritto all'Albo dei GEOMETRI
della Provincia di LUCCA

DATA 18-11-1984

Firma: [Signature]

Ultima planimetria in atti

Data presentazione: 23/02/1985 - Data: 24/01/2024 - n. T153281 - Richiedente: BNCLSN83P14L833Z

Totale schede: 1 - Formato di acquisizione: A3(297x420) - Formato stampa richiesto: A4(210x297)

MODULARIO
P. n. 497



MINISTERO DELLE FINANZE
DIREZIONE GENERALE DEL CATASTO E DEI SERVIZI TECNICI ERARIALI

Mod. B (Nuovo Catasto Edilizio Urbano)

NUOVO CATASTO EDILIZIO URBANO

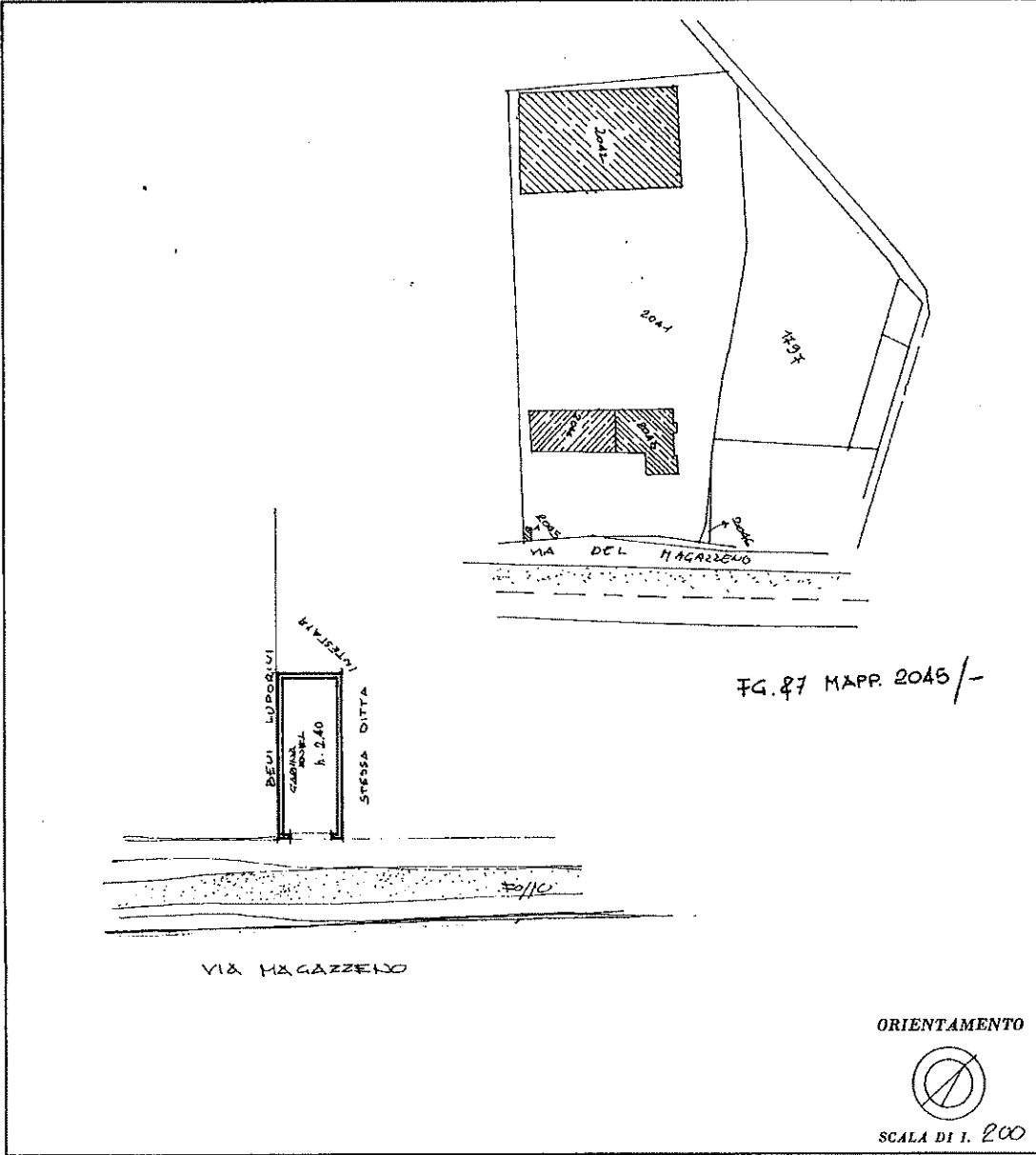
(R. DECRETO-LEGGE 12 APRILE 1949, N. 632)

Lire
100

Planimetria dell'immobile situato nel Comune di CAMAIORE Via MAGAZZENO

Ditta ~~XX~~

Allegata alla dichiarazione presentata all'Ufficio Tecnico Erariale di LUCCA



SPAZIO RISERVATO PER LE ANNOTAZIONI D'UFFICIO

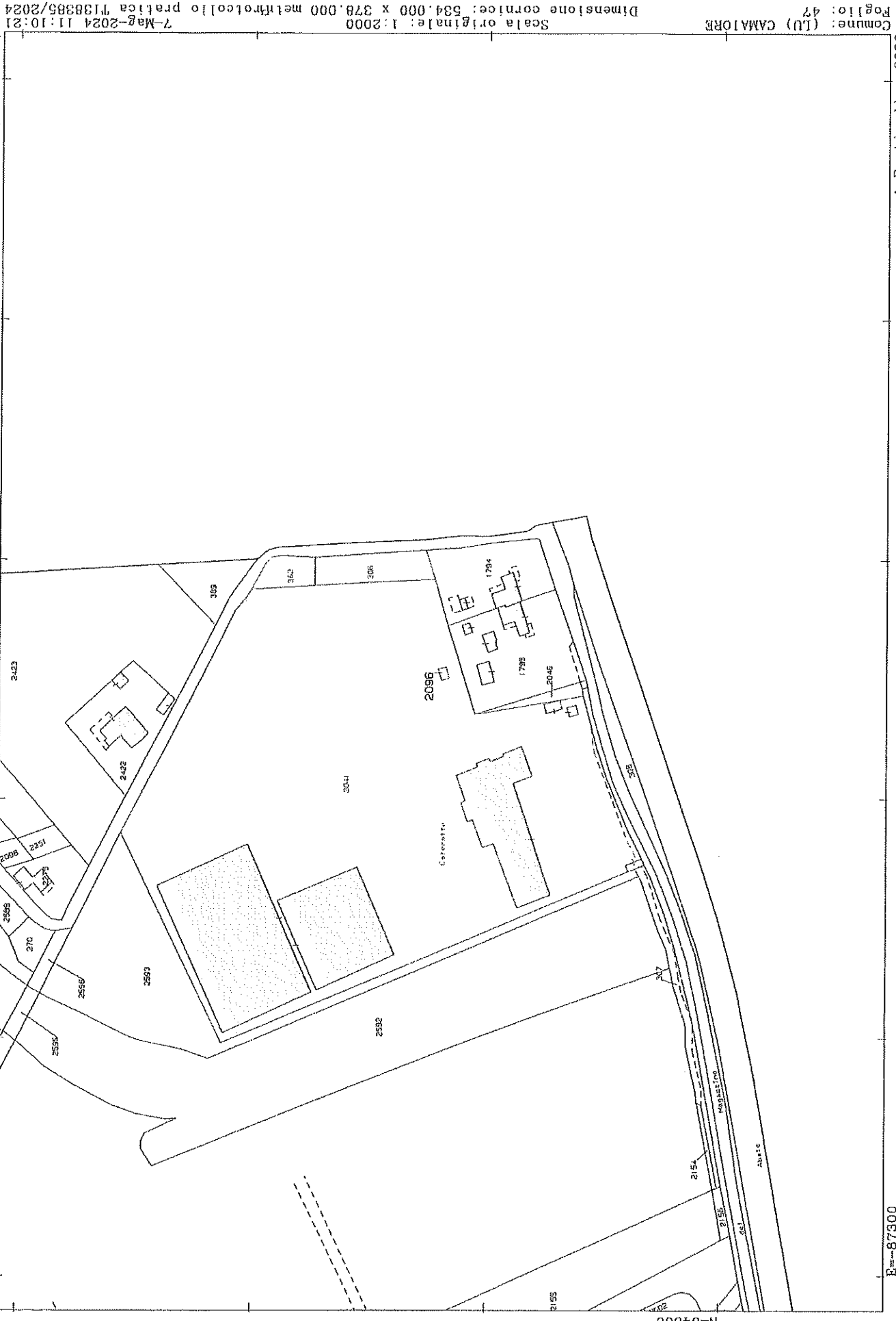
DATA
PROT. N°
817

47/2045/-

Compilata dal GEOM. BARTOLLOI
(Titolo, nome e cognome del tecnico)
PIETRO
Iscritto all'Albo dei GEOMETRI
della Provincia di LUCCA
DATA 18-11-1984
Firma: [Signature]

Ultima planimetria in atti

Catasto dei Fabbricati - Situazione al 24/01/2024 - Comune di CAMAIORE(B455) - < Foglio 47 - Particella 2041 - Subaltemo 10 >
VIA MAGAZZENO Piano T



N=64600

E=87300

1 Particella: 2096