

Agenzia delle Entrate
CATASTO FABBRICATI
Ufficio provinciale di
Mantova

Dichiarazione protocollo n. MN0034735 del 07/08/2023
Comune di Castel D'ario
Via Fratelli Kennedy

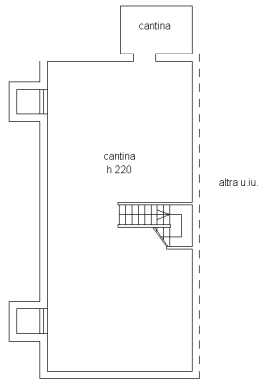
Scala 1: 200

Compilata da:
Veroni Alessandro
Iscritto all'albo:
Dottori Agronomi E Forestali
Prov. Mantova N. 313

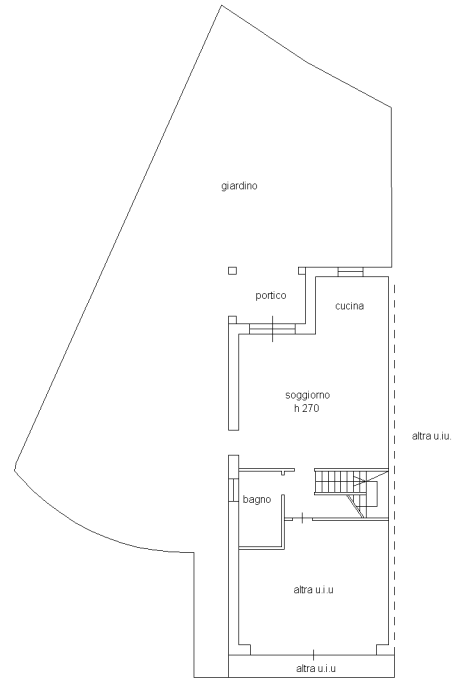
Identificativi Catastali:
Sezione:
Foglio: 11
Particella: 494
Subalterno: 16

civ. 3

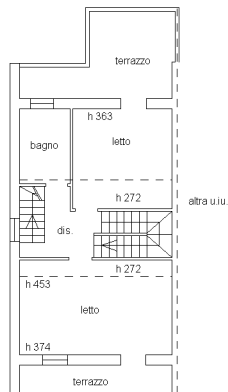
PIANO INTERRATO



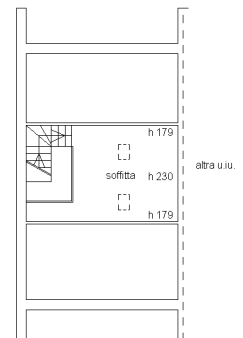
PIANO TERRA



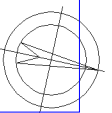
PIANO PRIMO



PIANO SECONDO



in plan 01
Catasto dei Fabbricati - Situazione al 17/08/2023 - Comune di CASTEL D'ARIO (CD76) - < Foglio 11 - Particella 494 - Subalterno 16 >
VIA FRATELLI KENNEDY n. 3 Piano S1-T - 1-2



NORD

Ultima planimetria in atti

Data: 17/08/2023 n. T3912 - Richiedente: VRNLSN88T18G186R

Totale schede: 1 Formato di acquisizione: A3(297x420) - Formato stampa richiesto: A4(210x297)

**Agenzia del Territorio
CATASTO FABBRICATI
Ufficio Provinciale di
Mantova**

Dichiarazione protocollo n. MN0104060 del 20/08/2008

Planimetria di u.i.u. in Comune di Castel D'ario

Lotizzazione Olmino

civ. SNC

Identificativi Catastali:

Sezione:

Foglio: 11

Particella: 494

Subalterno: 17

Compilata da:

Ferraccioli Cristiano

Iscritto all'albo:

Geometri

Prov. Rovigo

N. 1350

Scheda n. 1

Scala 1:200

ragioni
mappale 495

Piano terra

ragioni
mappale 495

ragioni
mappale 499

altra unità
immobiliare

altra unità
immobiliare

altra unità
immobiliare

altra unità
immobiliare

altra unità
immobiliare

altra unità
immobiliare

altra unità
immobiliare

altra unità
immobiliare

altra unità
immobiliare

altra unità
immobiliare

Autoimmessa
h - 2,70

cortile esclusivo

strada privata per viabilità interna al comparto

Nord

Ultima planimetria in atti

**Agenzia del Territorio
CATASTO FABBRICATI
Ufficio Provinciale di
Mantova**

Dichiarazione protocollo n. MN0104060 del 20/08/2008

Planimetria di u.i.u. in Comune di Castel D'ario

Lotizzazione Olmino

civ. SNC

Identificativi Catastali:

Sezione:

Foglio: 11

Particella: 494

Subalterno: 25

Compilata da:

Ferraccioli Cristiano

Iscritto all'albo:

Geometri

Prov. Rovigo

N. 1350

Scheda n. 1

Scala 1:200

ragioni
mappale 495

Piano terra

ragioni
mappale 495

ragioni
mappale 499

altra unità
immobiliare

altra unità
immobiliare

altra unità
immobiliare

altra unità
immobiliare

altra unità
immobiliare

altra unità
immobiliare

altra unità
immobiliare

altra unità
immobiliare

altra unità
immobiliare

altra unità
immobiliare

Posto Auto Scoperto

strada privata per viabilità interna al comparto

Nord

Ultima planimetria in atti

Data: 17/08/2023 - n. T3914 - Richiedente: VRNLSN88T18G186R

Totale schede: 1 - Formato di acquisizione: A4(210x297) - Formato stampa richiesto: A4(210x297)