

**Agenzia del Territorio
CATASTO FABBRICATI
Ufficio Provinciale di
Potenza**

Dichiarazione protocollo n. PZ0054643 del 25/02/2009

Planimetria di u.i.u. in Comune di Banzi

Contrada Perazzeto

civ. SN

Identificativi Catastali:

Sezione:
Foglio: 1
Particella: 851
Subalterno: 1

Compilata da:

[REDACTED]
Iscritto all'albo:
Architetti

Prov. Potenza

N. 209

Scheda n. 1

Scala 1:500

ALLEGATO 2

LOTTO 1

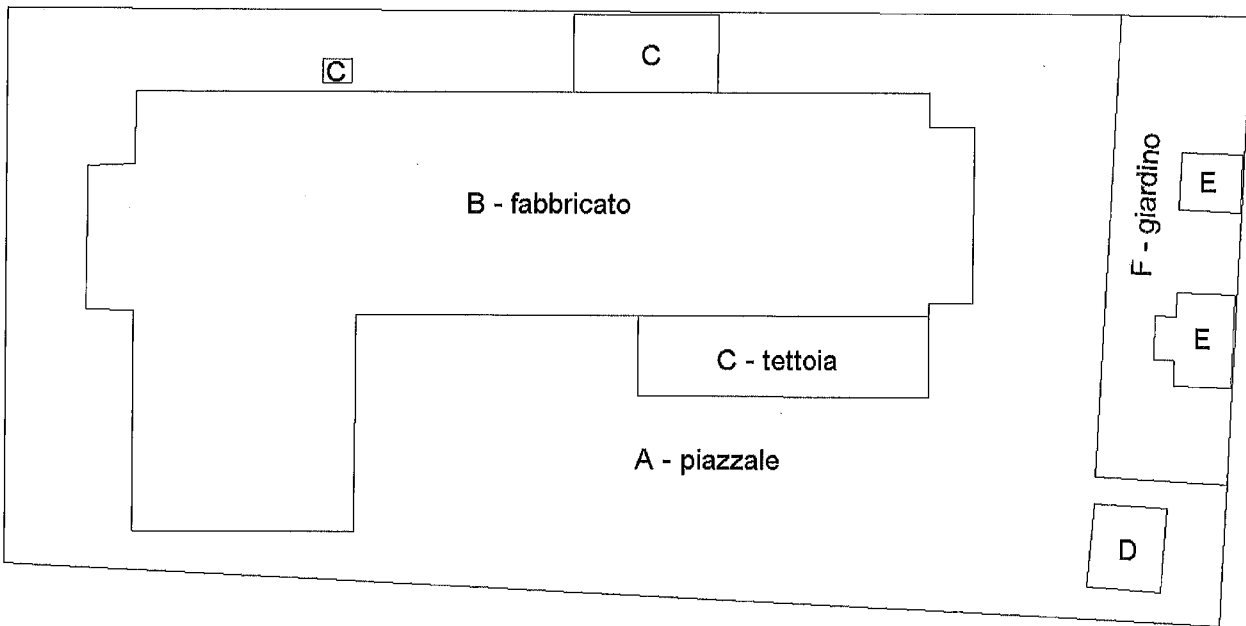
Stralcio planimetrico

altra proprietà

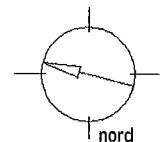
stessa proprietà

stessa proprietà

stessa proprietà



- A - piazzale
- B - fabbricato
- C - tettoia
- D - cabina elettrica
- E - vasche
- F - giardino



Ultima planimetria in atti



LOTTO 2

Let. "A"

PIANTA PIANO TERRA

S E R R E ADIBITE ALLA COLTIVAZIONE DEI FUNGHI

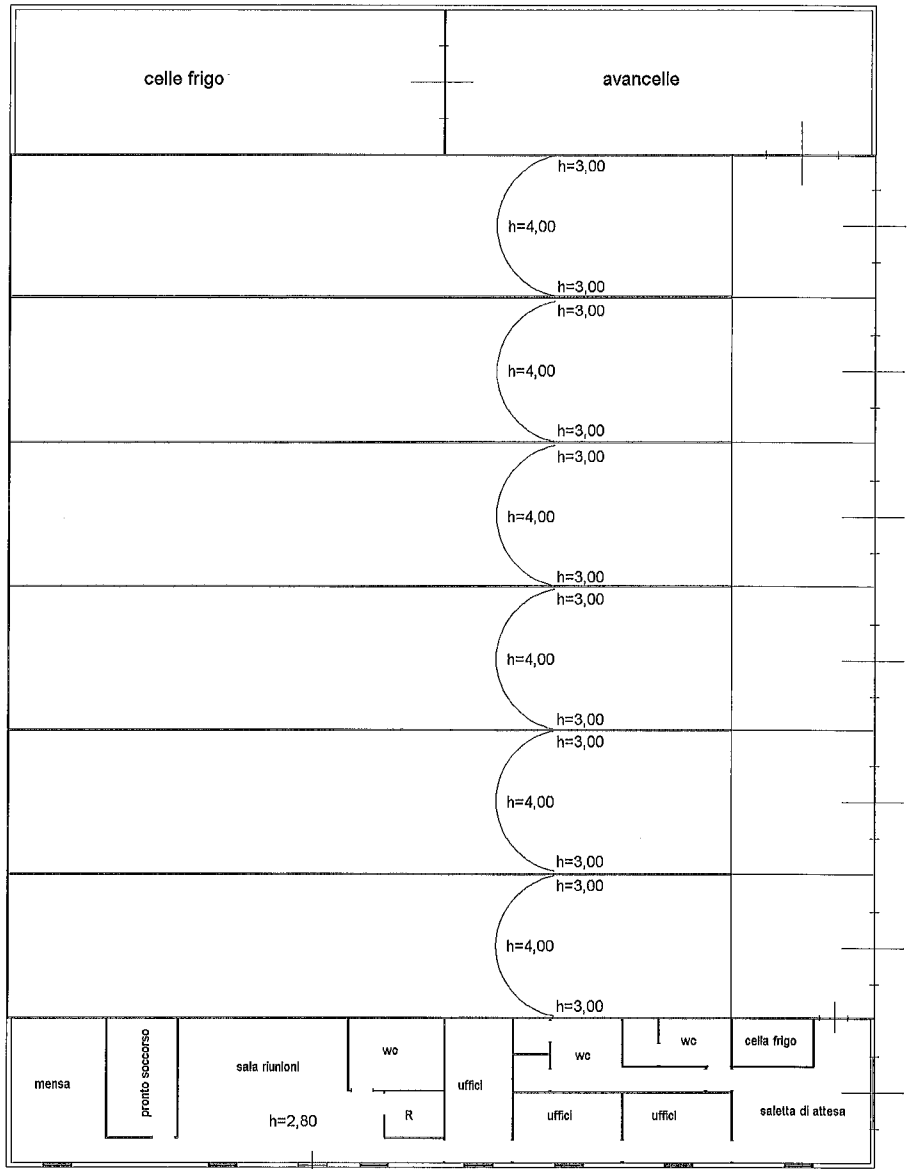
Compilata da: [REDACTED]
 Iscritto all'albo:
 Geometri
 Prov. Potenza N. 2075

Identificativi Catastali:
 Sezione:
 Foglio: 1
 Particella: 816
 Subalterno:

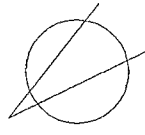
Dichiarazione protocollo n. 000022710 del
 06/02/2003
 Planimetria di v.i.u. in Comune di Banzi
 Contrada Perazzato
 civ.

Agenzia del Territorio
CATASTO FABBRICATI
 Ufficio provinciale di
 Potenza

Scheda n. 1
 Scala 1: 200



in em 01
 Catasto dei Fabbricati - Simazione al 15/11/2018 - Comune di BANZI (A612) - < Foglio: 1 - Particella: 816 - Subalterno: 0 >
 Firmato D6: GENESCA DANRETA ASSOCIATI PER REGIONE BASILICATA CA 1 Serial#: 72a7b367e2c495018e2a9e2cfd6d3cae



Ultima planimetria in atti