

MODULARIO
F. fig. rend. 487

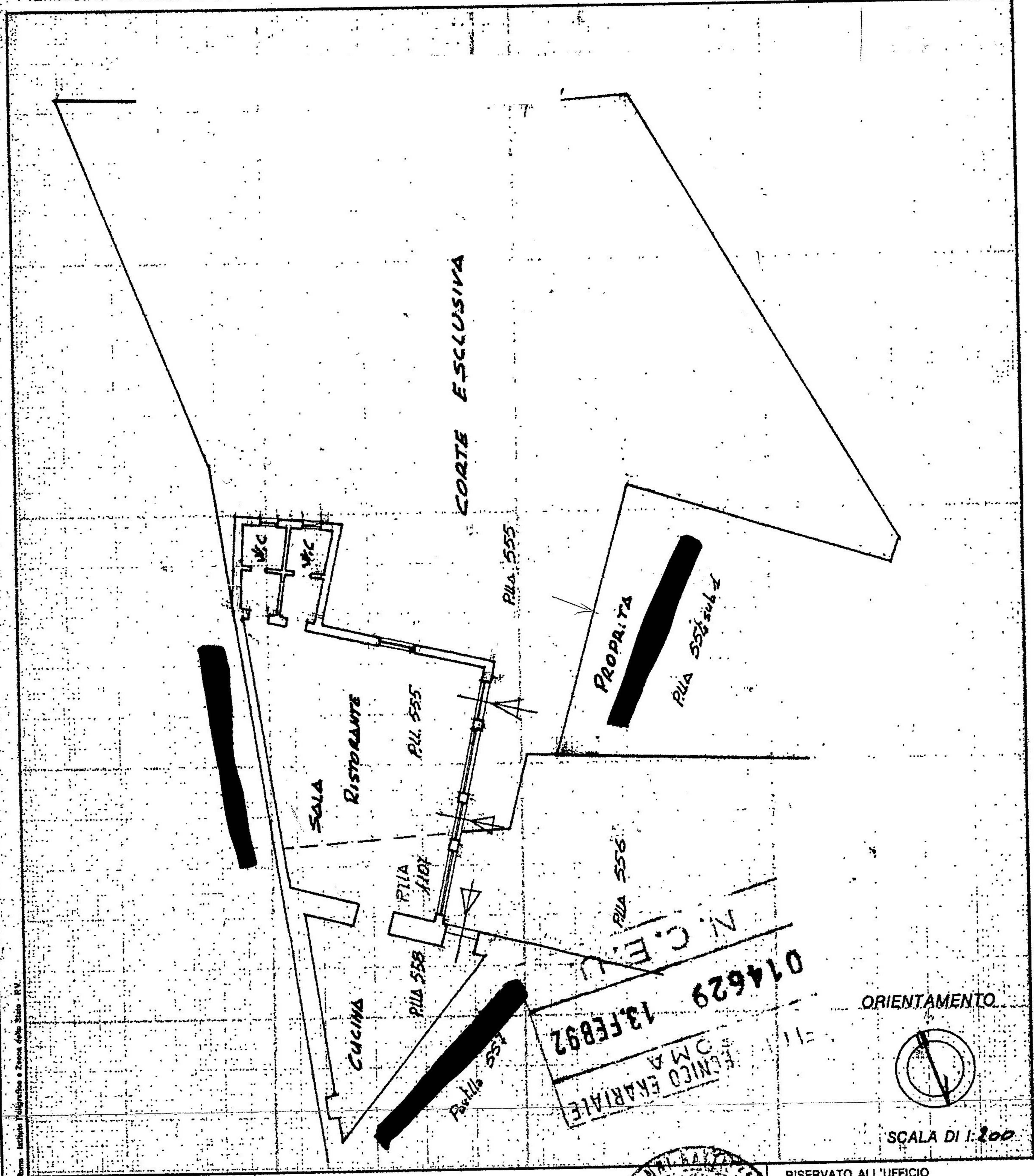


MINISTERO DELLE FINANZE
DIREZIONE GENERALE DEL CATASTO E DEI SS.TT.EE.
CATASTO EDILIZIO URBANO (RDL 13-4-1939, n. 652)

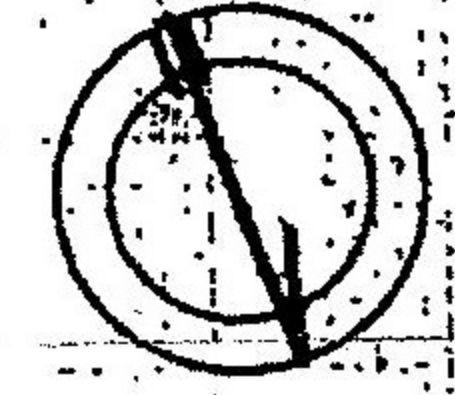
MOD. BN (CEU)

LIRE
250

Planimetria di u.i.u. in Comune di Monte Compatri via Gianni della Bande Nere civ. 3



ORIENTAMENTO



SCALA DI 1:200

RISERVATO ALL'UFFICIO

Dichiarazione di N.C.
Denuncia di variazione

Compilata dal G. Am.
(Titolo, cognome e nome)

Identificativi catastali


F. 31

n. 555 sub. 107

Iscritto all'albo dei Geometri

della provincia di Roma n. 4918

data Firma [Signature]



Catasto dei Fabbricati - Situazione al 11/04/2014 - Comune di MONTECOMPATRI (F477) - < Foglio: 31 - Particella: 555 - Subalterno: 0 >
 GIOVANNI DELLA BANDE NERE n. 3 piano: T;

10 metri