

**Agenzia del Territorio  
CATASTO FABBRICATI  
Ufficio Provinciale di  
Roma**

Dichiarazione protocollo n. RM0249566 del 02/03/2010

Planimetria di u.i.u. in Comune di Lariano

Via Di Colle Cagioli

civ. 167

Identificativi Catastali:

Sezione:  
Foglio: 56  
Particella: 1119  
Subalterno: 501

Compilata da:  
Calvani Fabio

Iscritto all'albo:  
Geometri

Prov. Roma

N. 59

- Foglio: 56 - Particella: 1119 - Sub: 501 - Immobili g

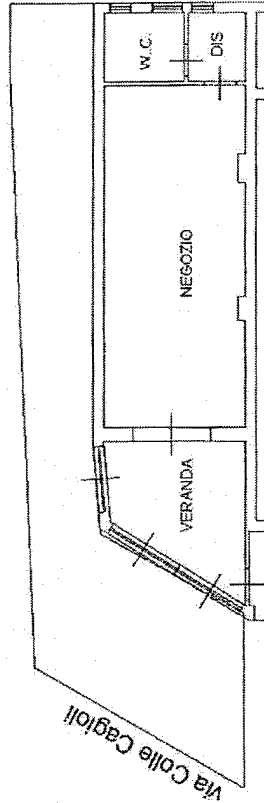
Scheda n. 1      Scala 1:200

**PIANO TERRA**

Negozi

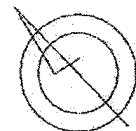
h = 3.80

part.lla 138

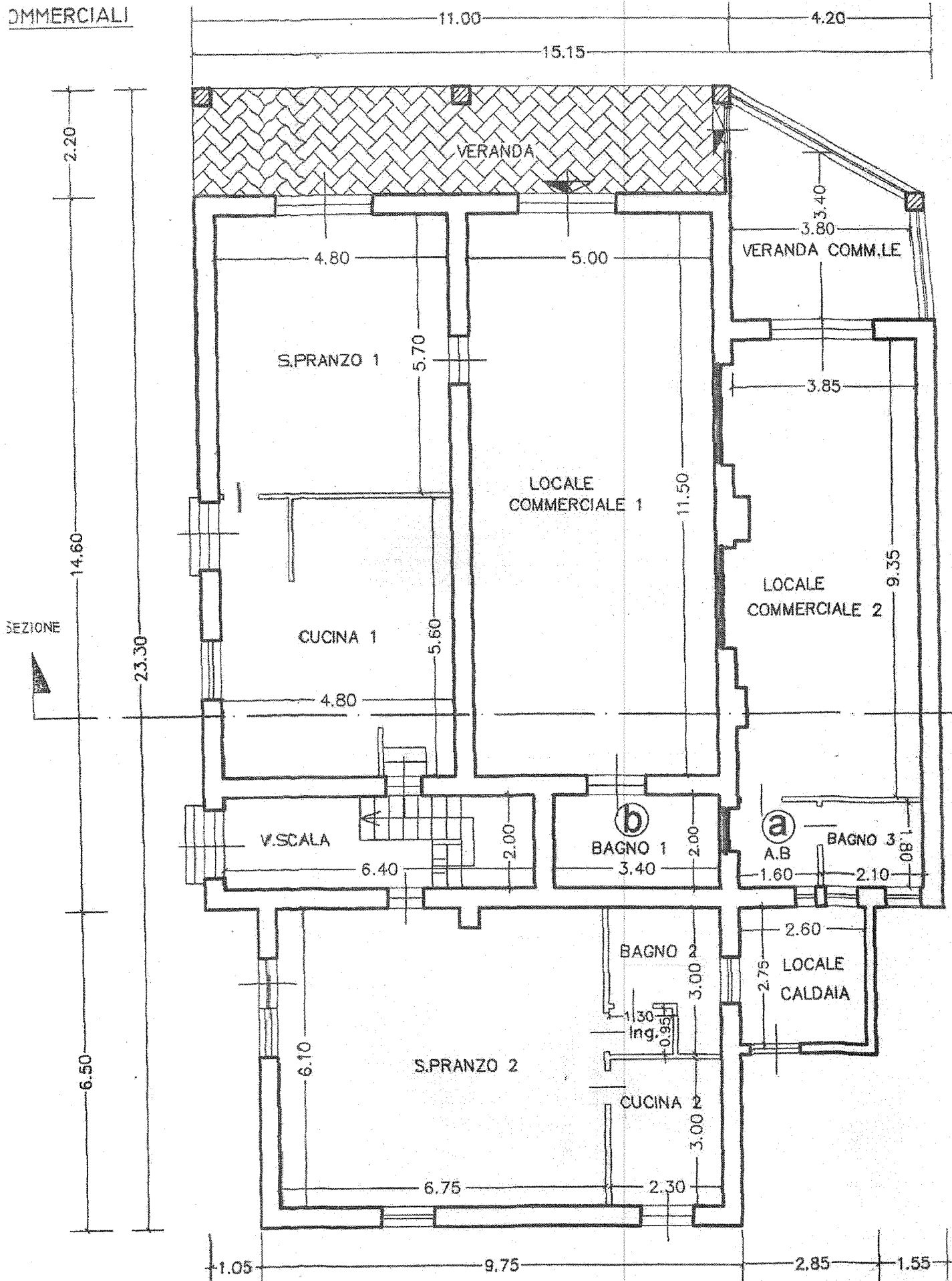


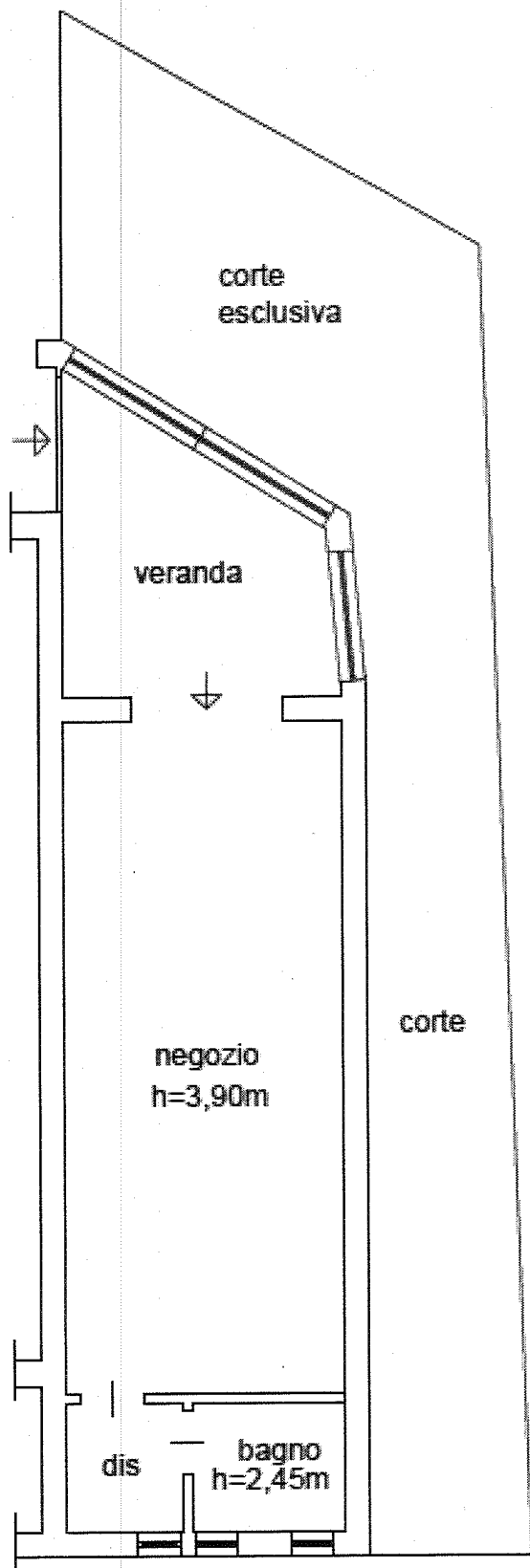
sub. 502

Catasto Terreni e dei Fabbricati, ricerca ristretta - Situazione al 26/11/2019 - Comune di LARIANO (M207). Soggetto:  
VIA COLLE CAGIOLI n. 167 piano: T.



**DI PROGETTO-**  
**ERNE DI COLLEGAMENTO**  
**COMMERCIALI**





PIANTA PIANO TERRA

STATO ATTUALE

Scala 1:100



