

Prov. Foggia N. 00114

Identificativi Catastali:  
Sezione:  
Foglio: 11  
Particella: 205  
Subalterno: 6

Dichiarazione protocollo n. FG0121497 del 15/06/2016  
Planimetria di u.i.u. in Comune di Stornara  
Via Giuseppe Garibaldi civ. 103

Agenzia delle Entrate  
**CATASTO FABBRICATI**  
Ufficio provinciale di  
Foggia

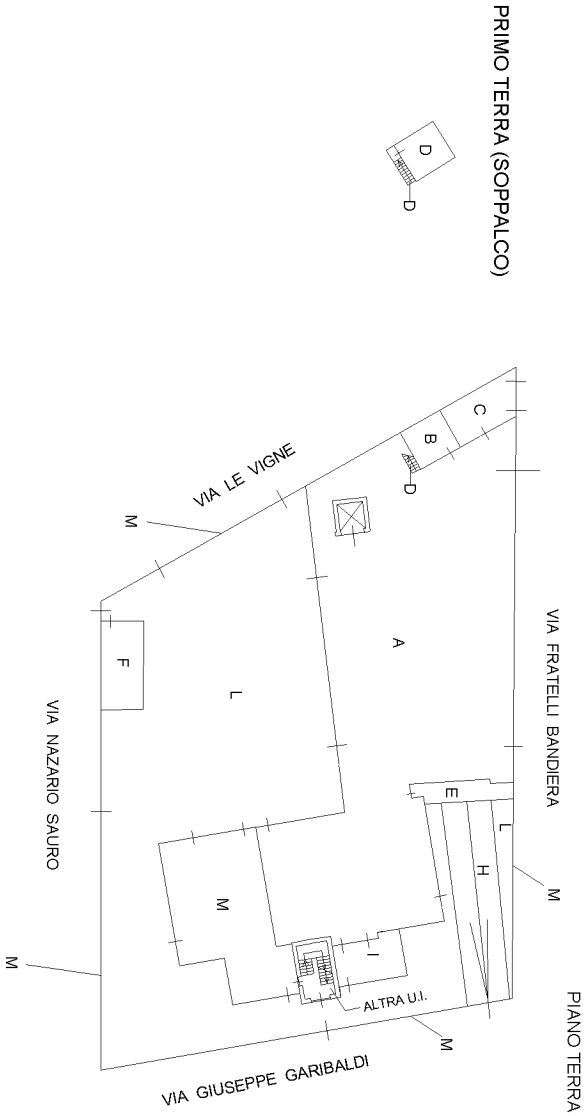
Scala 1: 500

Ultima planimetria in atti

Data: 01/02/2022 - n. T321034 - Richiedente: DBSRRT64B28D643D

Totale schede: 12 - Formato di acquisizione: A3(297x420) - Formato stampa richiesto: A4(210x297)

PLANIMETRIA GENERALE



LEGENDA

- A) LOCALE VENDITA
- B) DEPOSITO
- C) DEPOSITO
- D) DEPOSITO
- E) TETTOIA
- F) LOCALE DISTRIBUTORE AUTOMATICO PER BEVANDE
- G) LOCALE VENDITA - UFFICI E DEPOSITI
- H) RAMPA DI DISCESA
- I) BAGNI
- L) PIAZZALE
- M) RECINZIONE
- N) DEPOSITO
- O) DEPOSITO
- P) DEPOSITO

VIA FRATELLI BANDIERA

PIANO PRIMO

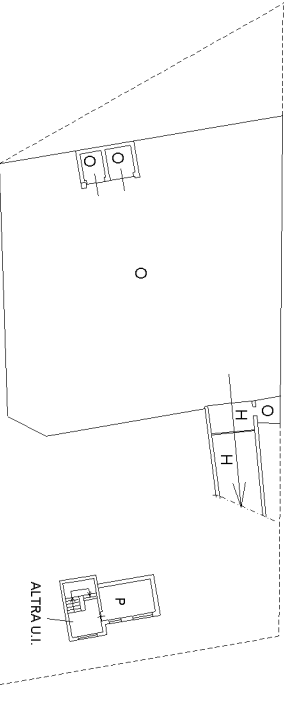
VIA LE VIGNE

PRIMO PIANO SOTTOSTRADA

10 metri

NORD

ALTRA U.I.



Dichiarazione protocollo n. FG0121497 del 15/06/2016

Planimetria di u.i.u. in Comune di Stornara

Via Giuseppe Garibaldi

civ. 103

**Agenzia delle Entrate**  
**CATASTO FABBRICATI**  
**Ufficio Provinciale di**  
**Foggia**

Identificativi Catastali:  
Sezione:  
Foglio: 11  
Particella: 205  
Subalterno: 6

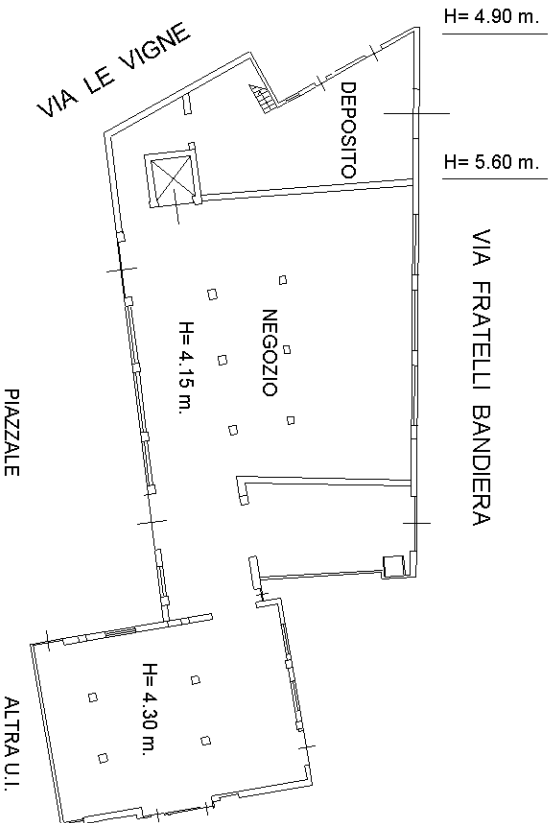
Prov. Foggia

N. 00114

Scheda n. 2      Scala 1:500

PIANO TERRA  
Hm. = 4,25 m.

CORPO "A"  
LOCALE VENDITA



Ultima planimetria in atti

Data: 01/02/2022 - n. T321034 - Richiedente: DBSRRT64B28D643D

Totale schede: 12 - Formato di acquisizione: A4(210x297) - Formato stampa richiesto: A4(210x297)

**Agenzia delle Entrate**  
**CATASTO FABBRICATI**  
**Ufficio Provinciale di**  
**Foggia**

Scheda n. 3      Scala 1:200

Dichiarazione protocollo n. FG0121497 del 15/06/2016

Planimetria di u.i.u. in Comune di Stornara  
Via Giuseppe Garibaldi

civ. 103

Identificativi Catastali:

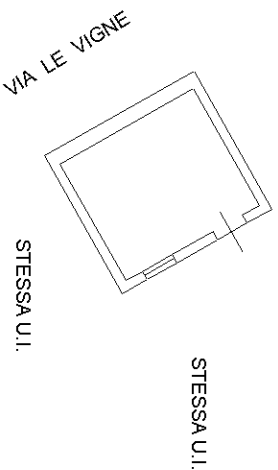
Sezione:  
Foglio: 11  
Particella: 205  
Subalterno: 6

Architetti  
Prov. Foggia

N. 00114

PIANO TERRA  
H = 2,25 m.

CORPO "B"  
DEPOSITO



NORD



Ultima planimetria in atti

Data: 01/02/2022 - n. T321034 - Richiedente: DBSRRT64B28D643D

Totale schede: 12 - Formato di acquisizione: A4(210x297) - Formato stampa richiesto: A4(210x297)

**Agenzia delle Entrate**  
**CATASTO FABBRICATI**  
**Ufficio Provinciale di**  
**Foggia**

Dichiarazione protocollo n. FG0121497 del 15/06/2016

Planimetria di u.i.u. in Comune di Stornara

Via Giuseppe Garibaldi

civ. 103

Identificativi Catastali:

Sezione:

Foglio: 11

Particella: 205

Subalterno: 6

Architettura

Prov. Foggia

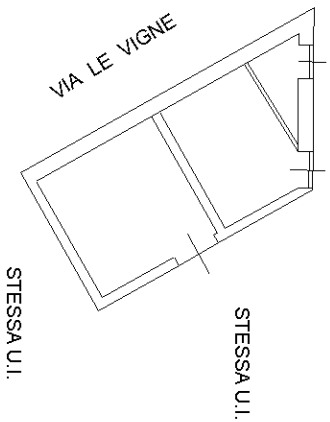
N. 00114

Scheda n. 4      Scala 1:200

PIANO TERRA  
H = 4,35 m.

CORPO "C"  
DEPOSITO

VIA FRATELLI BANDIERA



NORD



Ultima planimetria in atti

Data: 01/02/2022 - n. T321034 - Richiedente: DBSRRT64B28D643D

Totale schede: 12 - Formato di acquisizione: A4(210x297) - Formato stampa richiesto: A4(210x297)

Dichiarazione protocollo n. FG0121497 del 15/06/2016

Planimetria di u.i.u. in Comune di Stornara

Via Giuseppe Garibaldi

civ. 103

**Agenzia delle Entrate**  
**CATASTO FABBRICATI**  
**Ufficio Provinciale di**  
**Foggia**

Identificativi Catastali:

Sezione:

Foglio: 11

Particella: 205

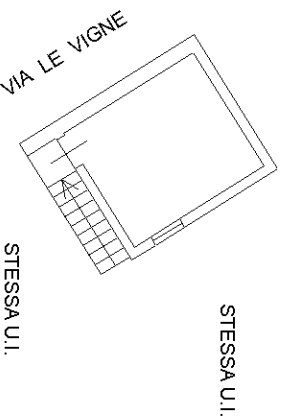
Subalterno: 6

Prov. Foggia


N. 00114

Scheda n. 5      Scala 1:200

PIANO TERRA (SOPPALCO)      CORPO "D"  
H = 1.90 m.      DEPOSITO



NORD



Ultima planimetria in atti

Data: 01/02/2022 - n. T321034 - Richiedente: DBSRRT64B28D643D

Totale schede: 12 - Formato di acquisizione: A4(210x297) - Formato stampa richiesto: A4(210x297)

**Agenzia delle Entrate**  
**CATASTO FABBRICATI**  
**Ufficio Provinciale di**  
**Foggia**

Dichiarazione protocollo n. FG0121497 del 15/06/2016

Planimetria di u.i.u. in Comune di Stornara  
Via Giuseppe Garibaldi

civ. 103

Identificativi Catastali:

Sezione:  
Foglio: 11  
Particella: 205  
Subalterno: 6

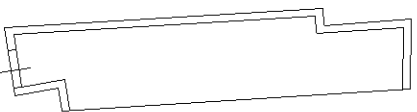
Prov. Foggia

N. 00114

Scheda n. 6      Scala 1:200

PIANO TERRA  
H = 4,35 m.  
CORPO "E"  
TETTOIA

VIA FRATELLI BANDIERA



STESSA U.I.

STESSA U.I.

STESSA U.I.

NORD



Ultima planimetria in atti

Data: 01/02/2022 - n. T321034 - Richiedente: DBSRRT64B28D643D

Totale schede: 12 - Formato di acquisizione: A4(210x297) - Formato stampa richiesto: A4(210x297)

**Agenzia delle Entrate**  
**CATASTO FABBRICATI**  
**Ufficio Provinciale di**  
**Foggia**

Dichiarazione protocollo n. FG0121497 del 15/06/2016

Planimetria di u.i.u. in Comune di Stornara  
Via Giuseppe Garibaldi

civ. 103

Identificativi Catastali:

Sezione:

Foglio: 11

Particella: 205

Subalterno: 6

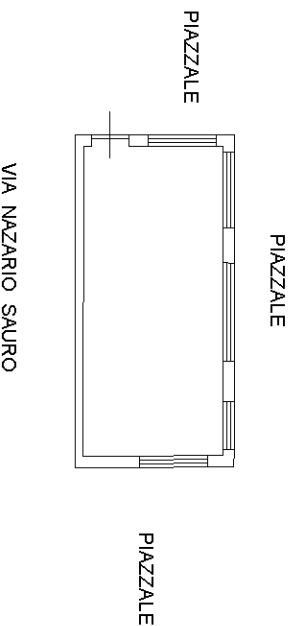
Prov. Foggia

N. 00114

Scheda n. 7      Scala 1:200

PIANO TERRA  
H = 2,20 m.

CORPO "F"  
LOCALE DISTRIBUTORE AUTOMATICO  
BEVANDE



Ultima planimetria in atti

Data: 01/02/2022 - n. T321034 - Richiedente: DBSRRT64B28D643D

Totale schede: 12 - Formato di acquisizione: A4(210x297) - Formato stampa richiesto: A4(210x297)

**Agenzia delle Entrate**  
**CATASTO FABBRICATI**  
**Ufficio Provinciale di**  
**Foggia**

Dichiarazione protocollo n. FG0121497 del 15/06/2016

Planimetria di u.i.u. in Comune di Stornara  
Via Giuseppe Garibaldi

civ. 103

Identificativi Catastali:

Sezione:  
Foglio: 11  
Particella: 205  
Subalterno: 6

Prov. Foggia

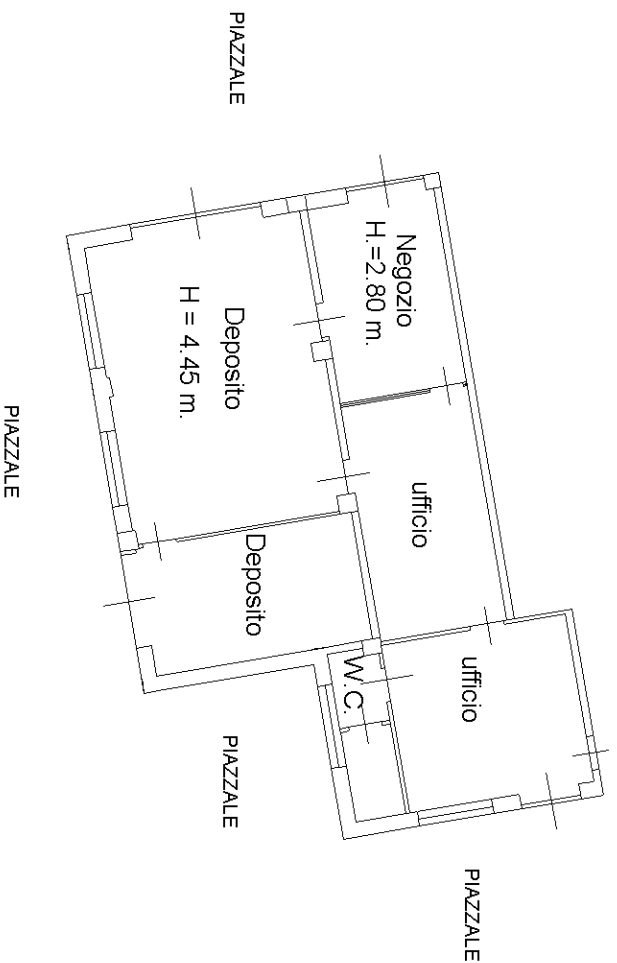
N. 00114

Scheda n. 8      Scala 1:200

PIANO TERRA  
Hm. = 4,45 m.

CORPO "G"

LOCALE VENDITA - UFFICI E DEPOSITI



NORD



Ultima planimetria in atti

Data: 01/02/2022 - n. T321034 - Richiedente: DBSRRT64B28D643D

Totale schede: 12 - Formato di acquisizione: A4(210x297) - Formato stampa richiesto: A4(210x297)



**Agenzia delle Entrate**  
**CATASTO FABBRICATI**  
**Ufficio Provinciale di**  
**Foggia**

Dichiarazione protocollo n. FG0121497 del 15/06/2016  
Planimetria di u.i.u. in Comune di Stornara  
Via Giuseppe Garibaldi

civ. 103

Identificativi Catastali:

Sezione:

Foglio: 11

Particella: 205

Subalterno: 6

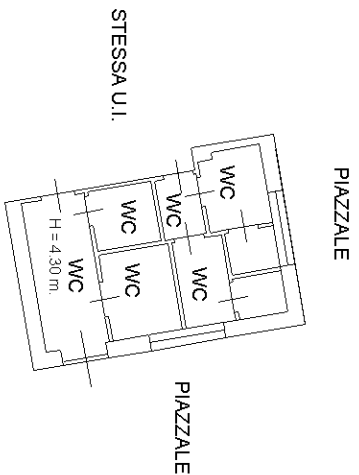
Prov. Foggia

N. 00114

Scheda n. 9      Scala 1:200

PIANO TERRA  
H = 2.85 m.

CORPO "I"  
BAGNI



NORD

Ultima planimetria in atti

Data: 01/02/2022 - n. T321034 - Richiedente: DBSRRT64B28D643D

Totale schede: 12 - Formato di acquisizione: A4(210x297) - Formato stampa richiesto: A4(210x297)

Dichiarazione protocollo n. FG0121497 del 15/06/2016

Planimetria di u.i.u. in Comune di Stornara

Via Giuseppe Garibaldi

civ. 103

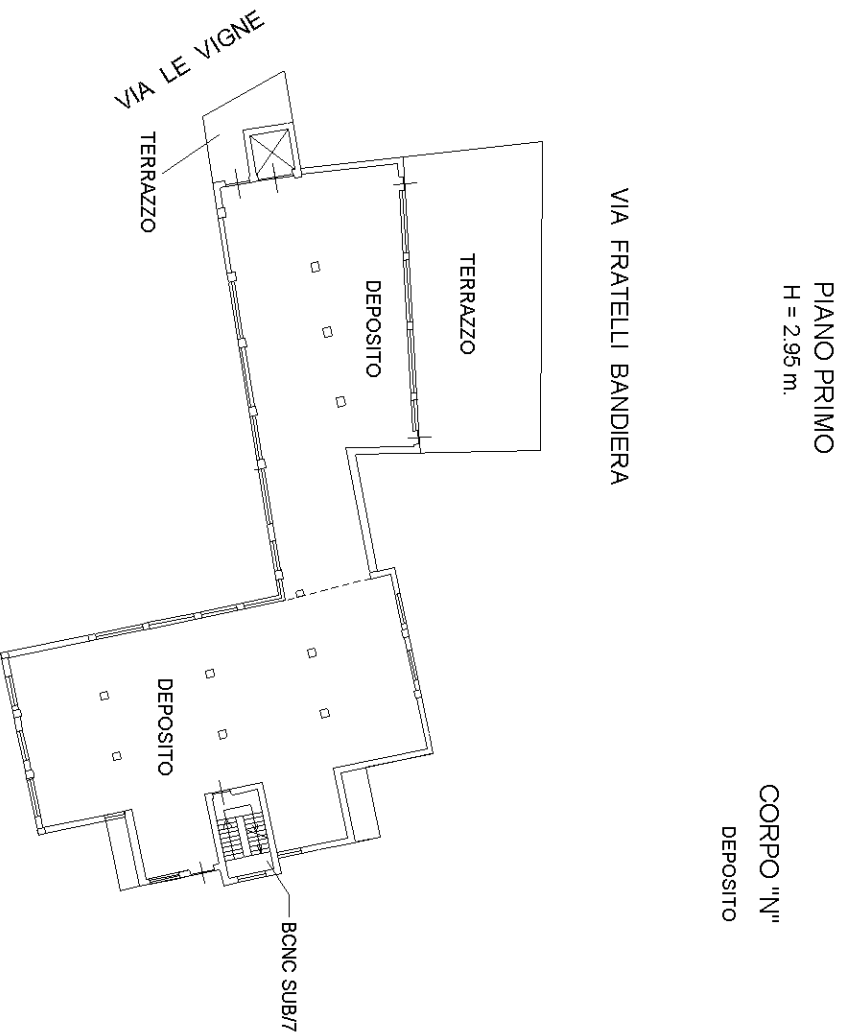
**Agenzia delle Entrate**  
**CATASTO FABBRICATI**  
**Ufficio Provinciale di**  
**Foggia**

Identificativi Catastali:  
Sezione:  
Foglio: 11  
Particella: 205  
Subalterno: 6

Prov. Foggia

N. 00114

Scheda n. 10      Scala 1:500



Ultima planimetria in atti

Data: 01/02/2022 - n. T321034 - Richiedente: DBSRRT64B28D643D

Totale schede: 12 - Formato di acquisizione: A4(210x297) - Formato stampa richiesto: A4(210x297)

Dichiarazione protocollo n. FG0121497 del 15/06/2016

Planimetria di u.i.u. in Comune di Stornara

Via Giuseppe Garibaldi

civ. 103

**Agenzia delle Entrate**  
**CATASTO FABBRICATI**  
**Ufficio Provinciale di**  
**Foggia**

Scheda n. 11      Scala 1:500

Identificativi Catastali:

Sezione:

Foglio: 11

Particella: 205

Subalterno: 6

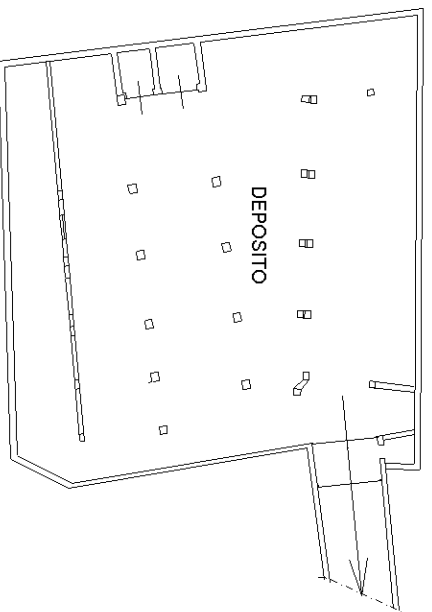
Prov. Foggia

N. 00114

PRIMO PIANO SOTTOSTRADA  
H = 4,15 m.

CORPO "O"  
DEPOSITO

VIA FRATELLI BANDIERA



NORD



Ultima planimetria in atti

Data: 01/02/2022 - n. T321034 - Richiedente: DBSRRT64B28D643D

Totale schede: 12 - Formato di acquisizione: A4(210x297) - Formato stampa richiesto: A4(210x297)

**Agenzia delle Entrate**  
**CATASTO FABBRICATI**  
**Ufficio Provinciale di**  
**Foggia**

Dichiarazione protocollo n. FG0121497 del 15/06/2016

Planimetria di u.i.u. in Comune di Stornara

Via Giuseppe Garibaldi

civ. 103

Identificativi Catastali:

Sezione:

Foglio: 11

Particella: 205

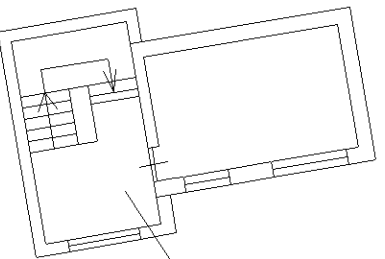
Subalterno: 6

Prov. Foggia

N. 00114

Scheda n. 12      Scala 1:200

PRIMO PIANO SOTTOSTRADA H= 2.80 m.



BCNC SUB/7

CORPO "P"  
DEPOSITO

NORD



Ultima planimetria in atti

Data: 01/02/2022 - n. T321034 - Richiedente: DBSRRT64B28D643D

Totale schede: 12 - Formato di acquisizione: A4(210x297) - Formato stampa richiesto: A4(210x297)