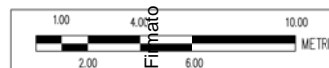
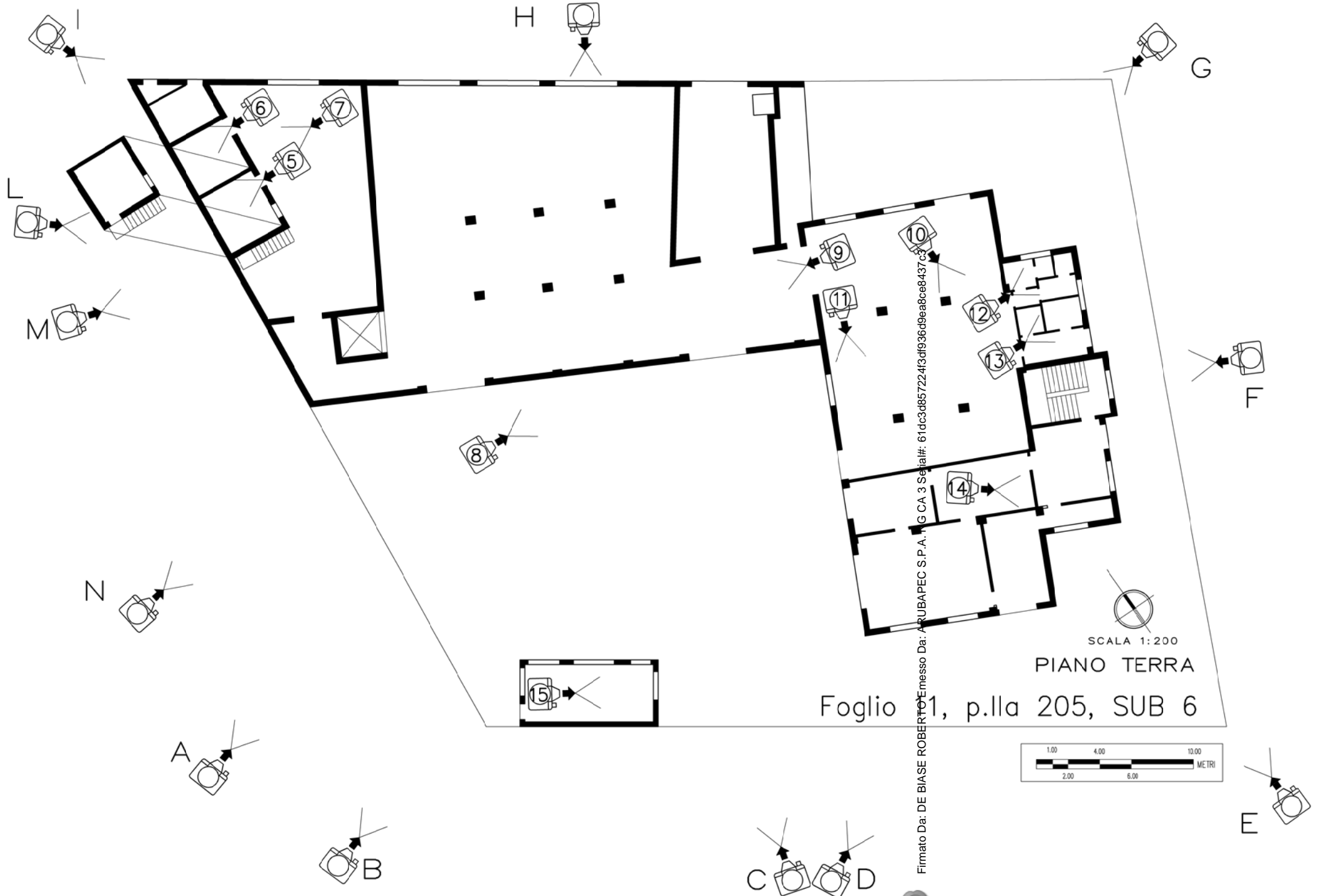


File Da: DE BIASE ROBERTO Emesso Da: ARUBAPEC S.P.A. NG CA 3 Serial#: 61dc3d857224f3df936d9ea8ce8437c3





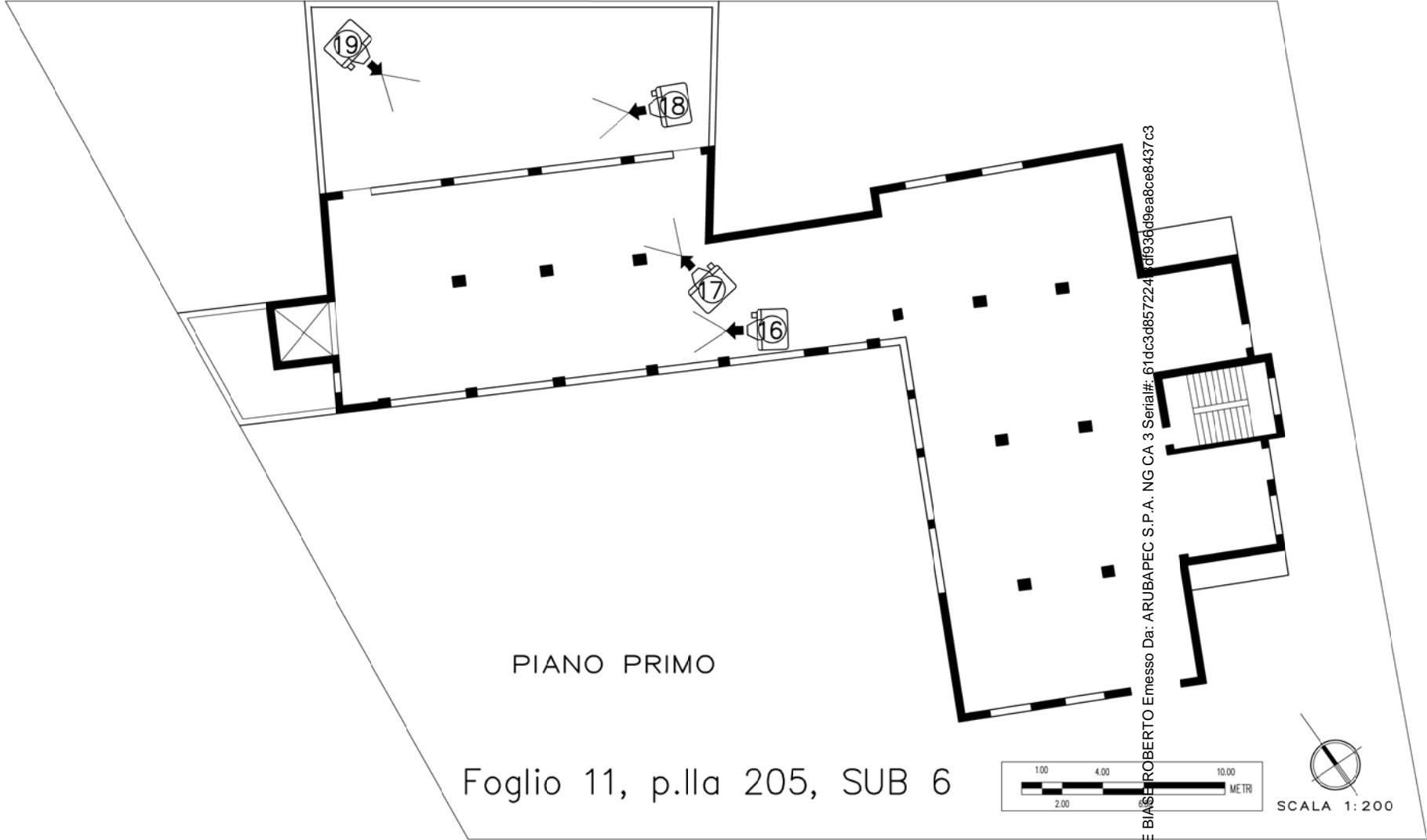
Firmato Da: DE BIASE ROBERTO Emesso Da: ARUBAPEC S.P.A. ID CA 3 Segna#: 61dc3d857224f3df936d9ea8ce8437c3

SCALA 1:200

PIANO TERRA

Foglio 1, p.la 205, SUB 6








PIANO SECONDO

Foglio 11, p.IIa 205, SUB 8



Firma: Da: DE BIASE ROBERTO Emesso Da: ARUBAPEC S.P.A. NG CA 3 Serial#: 0003d857224f3df936d9ea8ce8437c3



DOCUMENTAZIONE FOTOGRAFICA

R.G. Es. n. 267/2020 - Comune di STORNARA - Foglio 11 - Particella 205 - Sub. 6

FOTO A



FOTO B



VEDUTE ESTERNE



FOTO C



FOTO D

FOTO E



FOTO F



FOTO G



FOTO H





FOTO I



FOTO L



FOTO M



FOTO N

DOCUMENTAZIONE FOTOGRAFICA

R.G. Es. n. 267/2020 - Comune di STORNARA - Foglio 11 - Particella 205 - Sub. 6

PIANO SEMINTERRATO



FOTO 1

FOTO 2



DOCUMENTAZIONE FOTOGRAFICA

R.G. Es. n. 267/2020 - Comune di STORNARA - Foglio 11 - Particella 205 - Sub. 6

FOTO 3



PIANO SEMINTERRATO

FOTO 4



PIANO TERRA

FOTO 5




FOTO 7



FOTO 8



FOTO 6




FOTO 9



FOTO 10





FOTO 11



FOTO 12



FOTO 13



FOTO 14



FOTO 15

PIANO TERRA



FOTO 16



FOTO 17

PIANO PRIMO



FOTO 18



FOTO 19

PIANO SECONDO

Categoria
Catastale F/3

