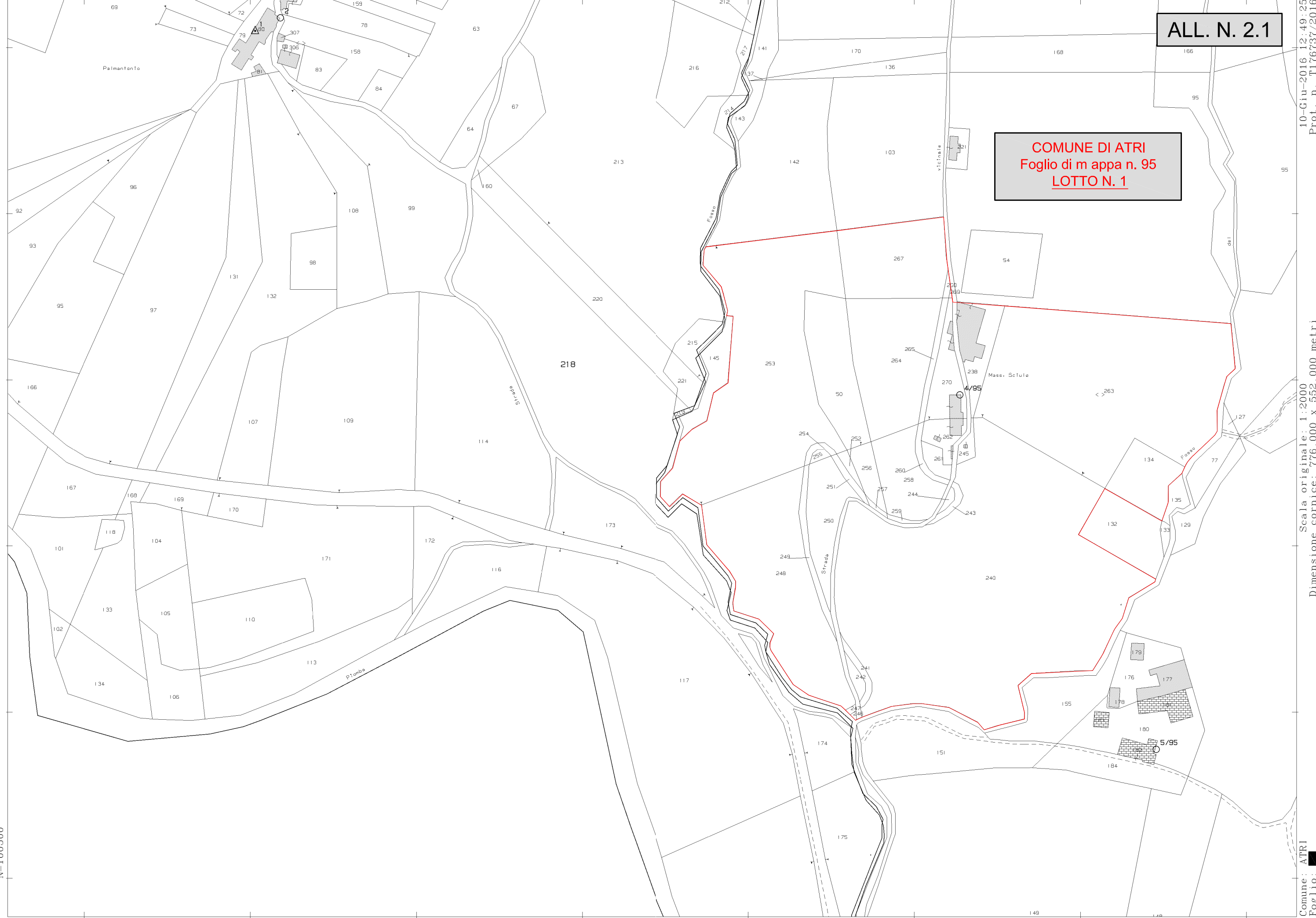


ALL. N. 2.1

COMUNE DI ATRI
Foglio di m appa n. 95
LOTTO N. 1



N=100500

E=-24200

10-Giu-2016 12:49:25
Prot. n. T176737/2016

Scala originale: 1:2000
Dimensione cornice: 776.000 x 552.000 metri

Comune: ATRI
Foglio: ■

1 Particella: ■

Agenzia del Territorio
CATASTO FABBRICATI
Ufficio Provinciale di
Teramo

Dichiarazione protocollo n. TE0101868 del 23/10/2013

ALL. N. 2. 2

Planimetria di u.i.u. in Comune di Atri

Contrada Colle Varese

civ.

Identificativi Catastali:

Sezione:
Foglio: 95
Particella: 262
Subalterno: 2

Compilata da:
Adriani Daniele

Iscritto all'albo:
Geometri

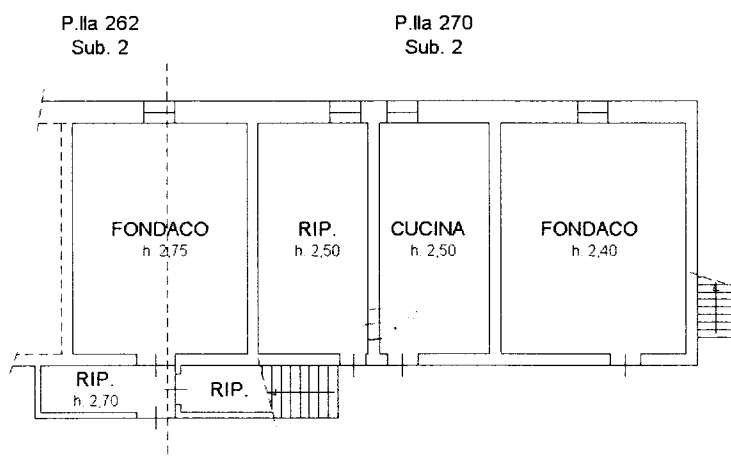
Prov. Teramo

N. 1197

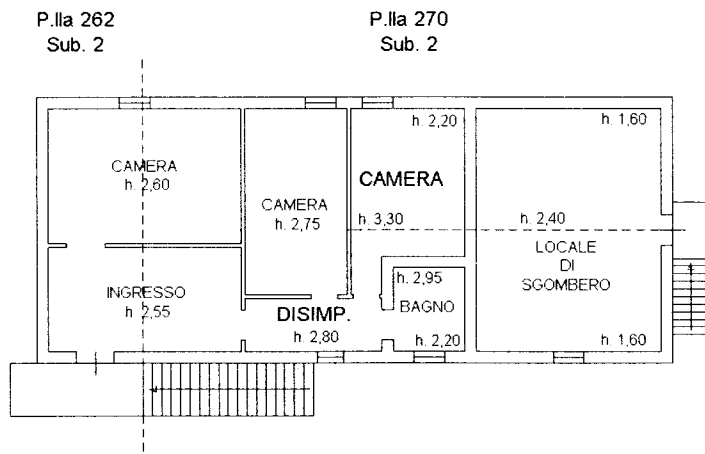
Scheda n. 1

Scala 1: 200

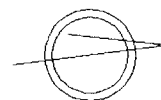
P.Ila 262 Sub. 2
P.Ila 270 Sub. 2



PIANTA PIANO TERRA



PIANTA PIANO PRIMO



Catasto dei Fabbricati - Situazione al 08/06/2016 - Comune di ATRI(A488) - < Foglio: 95 Particella: 262 - Subalterno 2 >
CONTRADA COLLE VARESE piano: 1-1;

Ultima Planimetria in atti

**Agenzia del Territorio
CATASTO FABBRICATI
Ufficio Provinciale di
Teramo**

Dichiarazione protocollo n. TE0101868 del 23/10/2013

Planimetria di u.i.u. in Comune di Atri

Contrada Colle Varese

civ.

Identificativi Catastali:

Sezione:

Foglio: 95

Particella: 262

Subalterno: 3

Compilata da:
Adriani Daniele

Iscritto all'albo:
Geometri

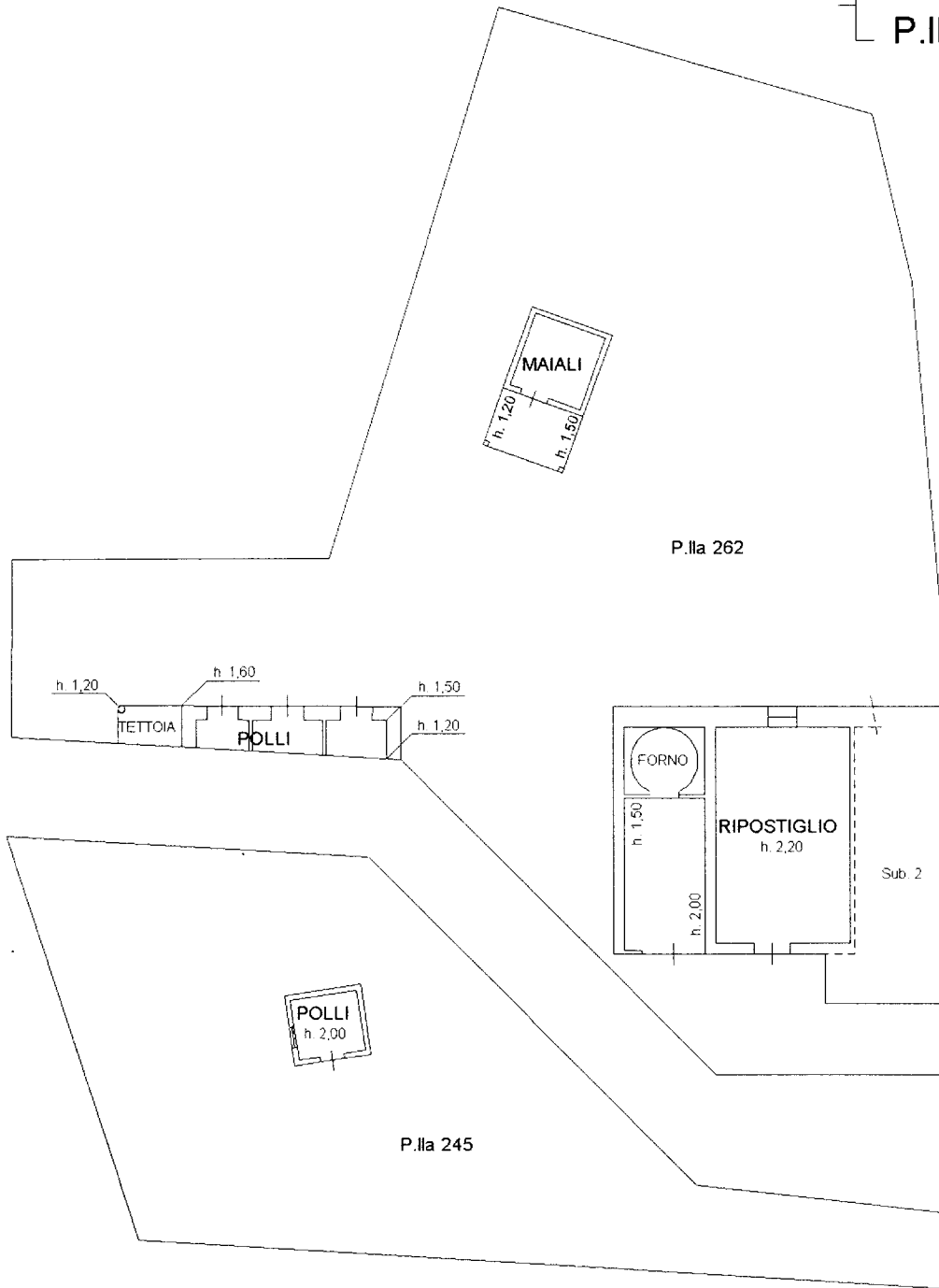
Prov. Teramo

N. 1197

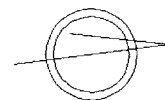
Scheda n. 1

Scala 1:200

P.IIa 262 Sub. 3
P.IIa 245 Sub. 2



PIANTA PIANO TERRA



Catasto dei Fabbricati - Situazione al 08/06/2016 - Comune di ATRI(A488) - < Foglio: 95 Particella: 262 - Subalterno 3 >
CONTRADA COLLE VARESE piano: T;

Ultima Planimetria in atti

**Agenzia del Territorio
CATASTO FABBRICATI
Ufficio Provinciale di
Teramo**

Dichiarazione protocollo n. TE0101868 del 23/10/2013

Planimetria di u.i.u. in Comune di Atri

Contrada Colle Varese

ALL. N. 2.4

Identificativi Catastali:

Sezione:

Foglio: 95

Particella: 270

Subalterno: 3

Compilata da:

Adriani Daniele

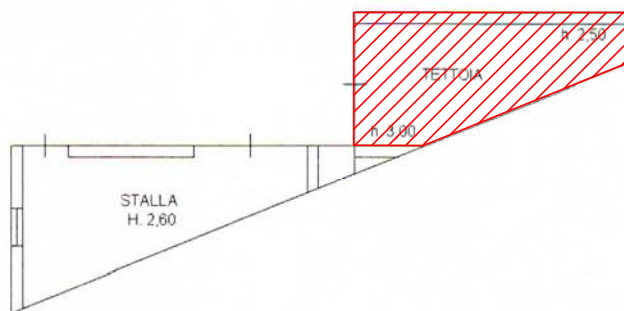
Iscritto all'albo:

Geometri

Prov. Teramo

N. 1197

sch. n. 1 Scala 1:200



PIANTA PIANO TERRA

 **superfici non autorizzate**



CONTRADA COLLE VARESE piano: T;

ultima Planimetria in atti

Data: 08/06/2016 - Catasto dei Fabbricati - Situazione al 08/06/2016 - Contrada Colle Varese - Piano: F, Particella: 238 - Subalterno G > Planimetria di u.i.u. in Comune di Atri
Titolare: Teramo
CATASTO FABBRICATI
TE0054161 - Richiedente GEOM. MARIO MAURIZIO NORI
di acq.: A3(297x420) - Part. di scala: 1:1

Agenzia del Territorio
CATASTO FABBRICATI
Ufficio provinciale di
Teramo

Dichiarazione protocollo n. TB0144683 del 31/08/2012
Particella: 238 - Subalterno G >
Planimetria di u.i.u. in Comune di Atri
Contrada Colle Varese civ.

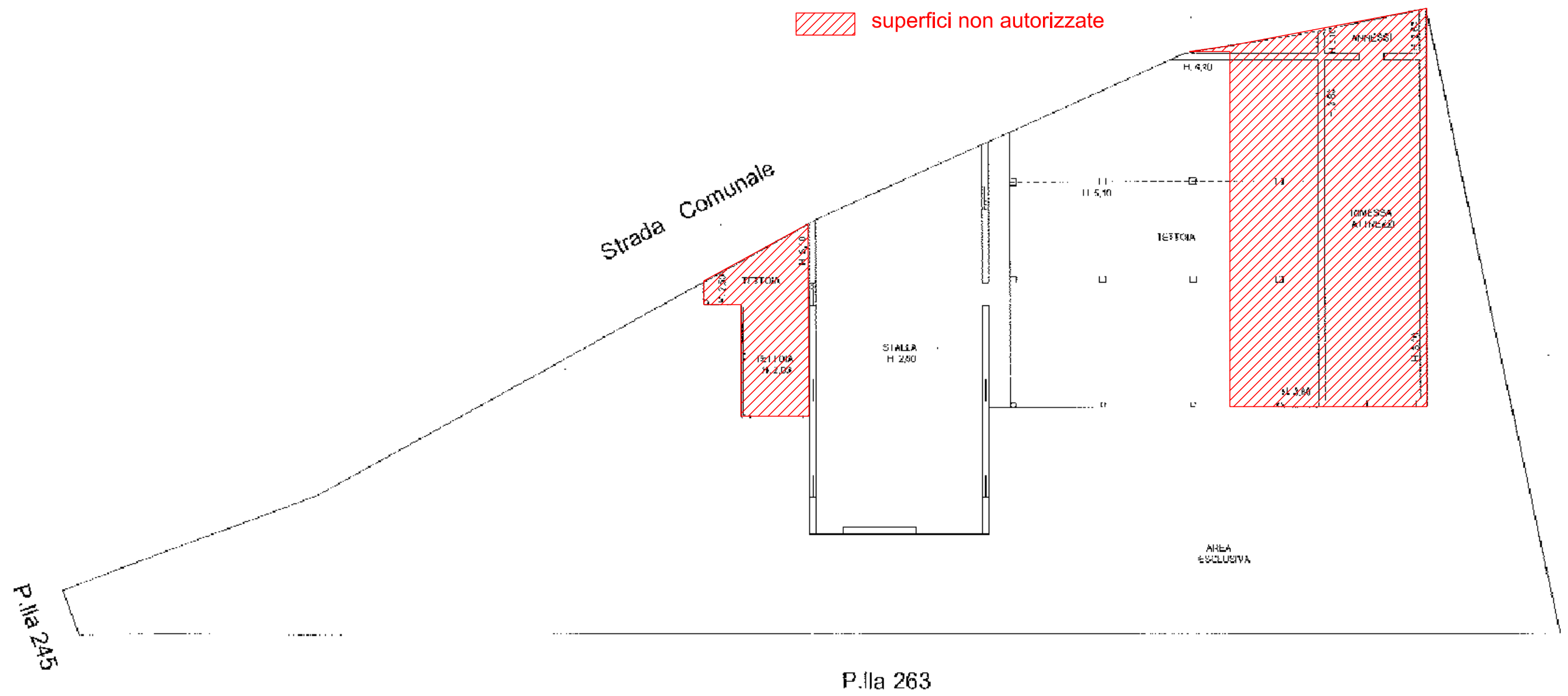
Identificativi Catastali:
Sezione:
Foglio: 95
Particella: 238
Subalterno: 6

Compilata da:
Adriani Daniel
Iscritto all'albo:
Geometri
Prov. Teramo

ALL. N. 2.5

N. 1197

Data: 08/06/2016 - n. TB0054161 - Richiedente GEOM. MARIO MAURIZIO NORI



PIANTA PIANO TERRA

