

TRIBUNALE DI ENNA
(SEZIONE ESECUZIONI IMMOBILIARI)

G.E.: Dott. NUNZIO NOTO

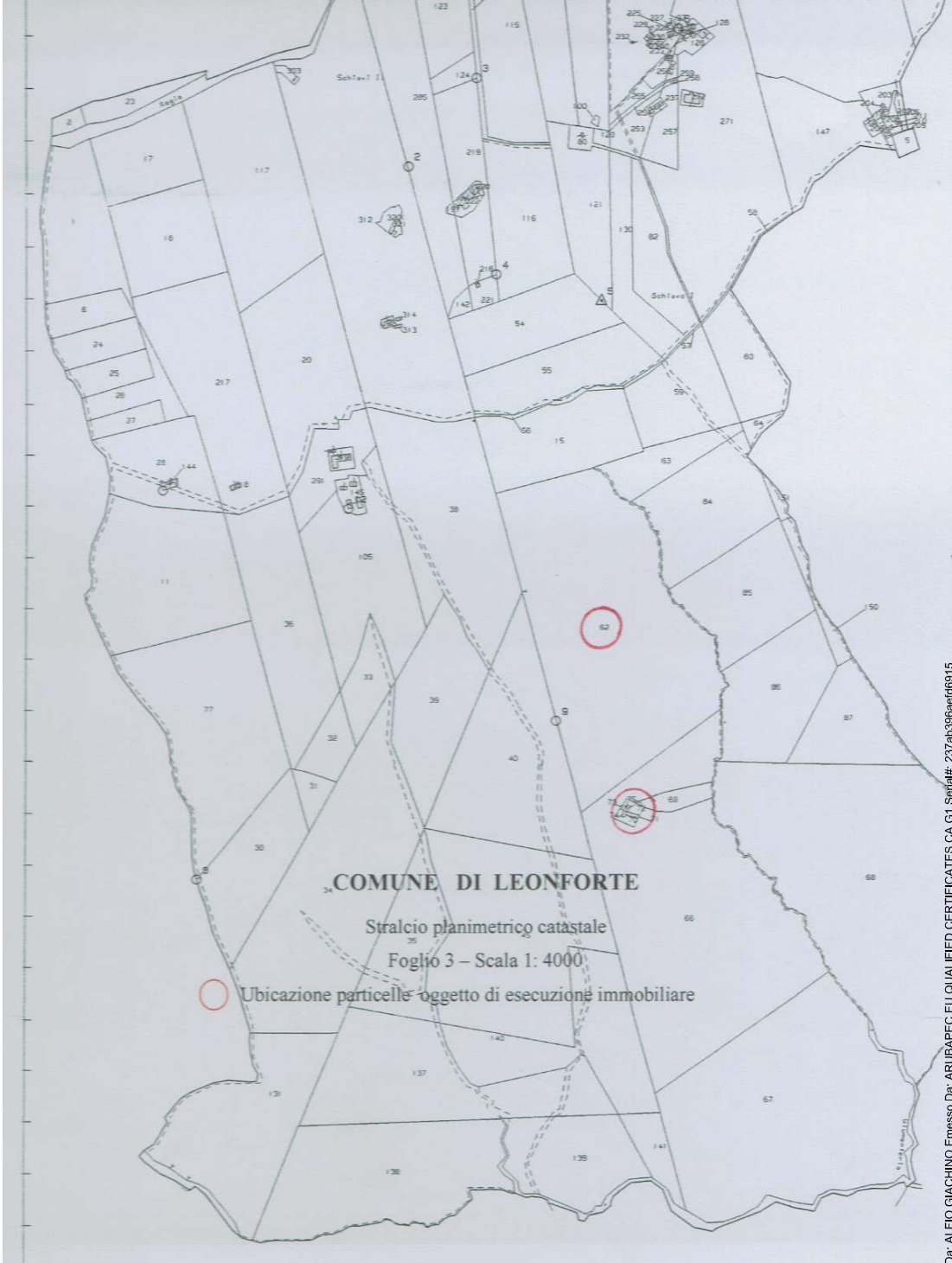
CONSULENZA TECNICA D'UFFICIO

**Procedimento di Esecuzione Immobiliare
n. 10/2020 R.G. Es.**

ALLEGATO N° 2

Stralci planimetrici catastali appezzamenti di terreno (fogli 3, 9, 51, 57 e 61) e planimetrie opificio (Fg. 51 – part. 230) e F,R. (Fg. 51 – part. 90AB)





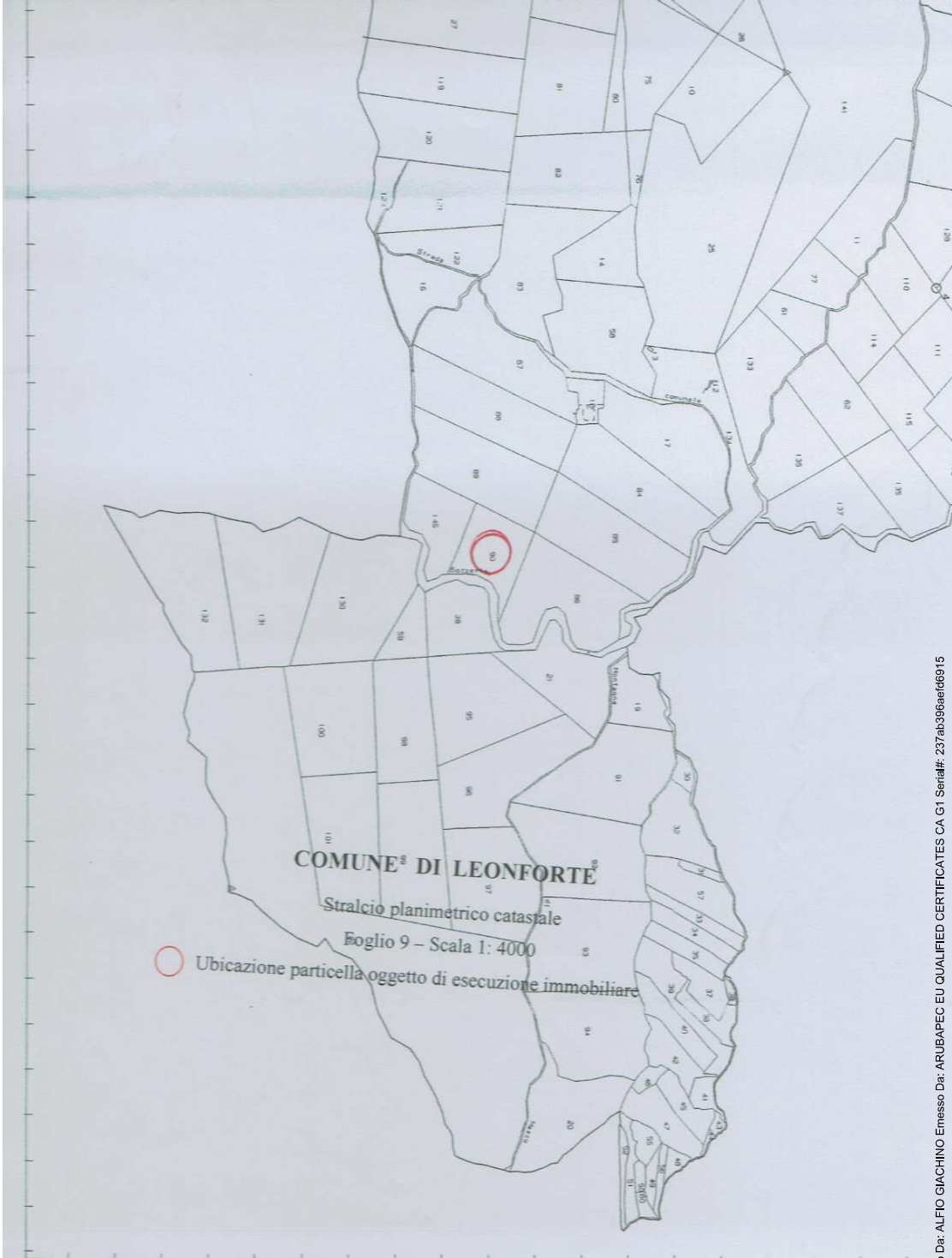
COMUNE DI LEONFORTE

Stralcio planimetrico catastale

Foglio 3 - Scala 1: 4000

Ubicazione particelle oggetto di esecuzione immobiliare





COMUNE DI LEONFORTE

Stralcio planimetrico catastale

Foglio 9 - Scala 1: 4000

Ubicazione particella oggetto di esecuzione immobiliare



COMUNE DI LEONFORTE

Straleno planimetrico catastale

Foglio 51 - Scala 1:2000

Ubicazione particelle oggetto di esecuzione immobiliare

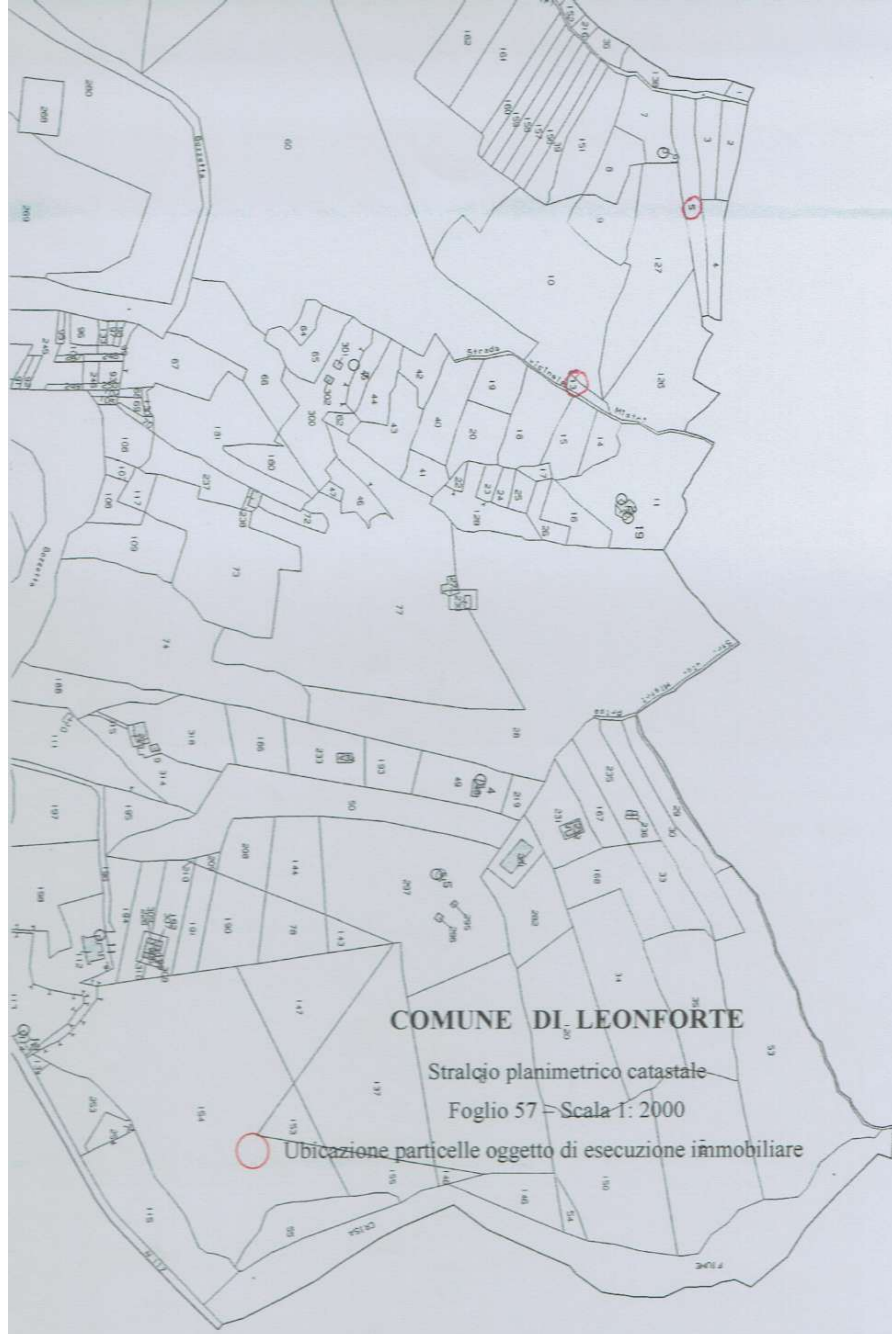


Comune: LEONFORTE
Foglio: 51

Scala originale: 1:2000
Dimensione cornice: 1552.000 x 1104.000 metri

Firmato Da: ALFIO GIACHINO Emesso Da: ARUBAPEC EU QUALIFIED CERTIFICATES CA G1 Serial#: 237ab396aed6915





Foglio 57

Scala originale: 1:2000
Dimensione cornice: 1940.000 x 1380.000 metri

25-Ago-2020 10:40:21
Prot. n. 153289/2020

Vis p.0 (come 00.1)

ario - Direttore DOMENICO LODDARO

Firmato Da: ALFIO GIACHINO Emesso Da: ARUBAPEC EU QUALIFIED CERTIFICATES CA G1 Serial#: 237ab396aed6915

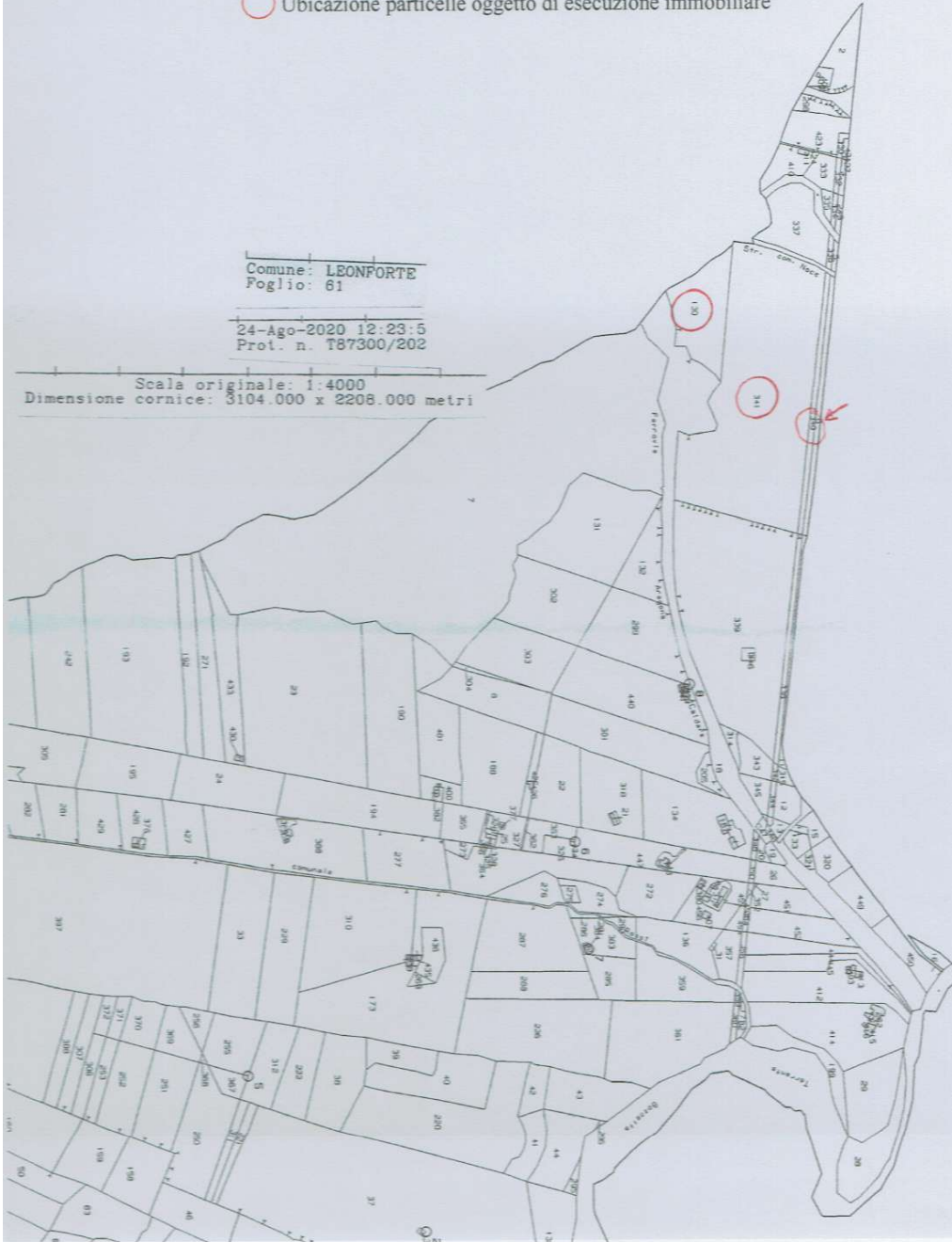


COMUNE DI LEONFORTE

Stralcio planimetrico catastale

Foglio 61 – Scala 1: 4000

○ Ubicazione particelle oggetto di esecuzione immobiliare



Comune: LEONFORTE
Foglio: 61

24-Ago-2020 12:23:5
Prot. n. T87300/202

Scala originale: 1:4000
Dimensione cornice: 3104.000 x 2208.000 metri

Direzione Provinciale di Enna Ufficio Provinciale - Territorio - Direttore DOMENICO LODATO

Firmato Da: ALFIO GIACHINO Emesso Da: ARUBAPEC EU QUALIFIED CERTIFICATES CA G1 Serial#: 237ab396aed6915



MODULARIO
F. 19 - 1910 - 487



MINISTERO DELLE FINANZE
DIPARTIMENTO DEL TERRITORIO
CATASTO EDILIZIO URBANO (RDL 13-4-1939, n. 652)

MOD. **BN** (CEU)

LIRE
500

Planimetria di u.i.u. in Comune di LEUNFORTE via Contrada "MISIRI" civ. 51C

Opificio - Foglio 51

Part. 230

Stessa Ditta

PIANO TERRA

Stessa Ditta

Stessa Ditta

Coperte mq 2.880

Stessa Ditta

Stessa Ditta

ORIENTAMENTO

CONCIMAIA
"E"



SCALA DI 1:


Matera, 16/03/2001 - Data: 07/09/2021 - n. T413586 - Richiedente: GCHLFA78L25C351M

Dichiarazione di N.C.
Uscita di destinazione

Compilata dal ing. MARZO GIACCHINO
(Titolo, cognome e nome)

RISERVATO ALL'UFFICIO

Data presentazione: 16/03/2001 - Data: 07/09/2021 - n. T413586 - Richiedente: GCHLFA78L25C351M
Totale schede: 1 - Formato di acquisizione: A4(210x297) - Formato stampa richiesto: A4(210x297)
n. 277 sub. 51C della provincia di TA città dell'orto Leunforte



Firmato Da: ALFIO GIACCHINO Emesso Da: ARUBAPEC EU QUALIFIED CERTIFICATE CA: 61 Serial#: 287ab396a6e96975 Foglio: 51 - Particella: 230 - Subalterno: 0 >



