

MODULARIO
a.r.n. 496

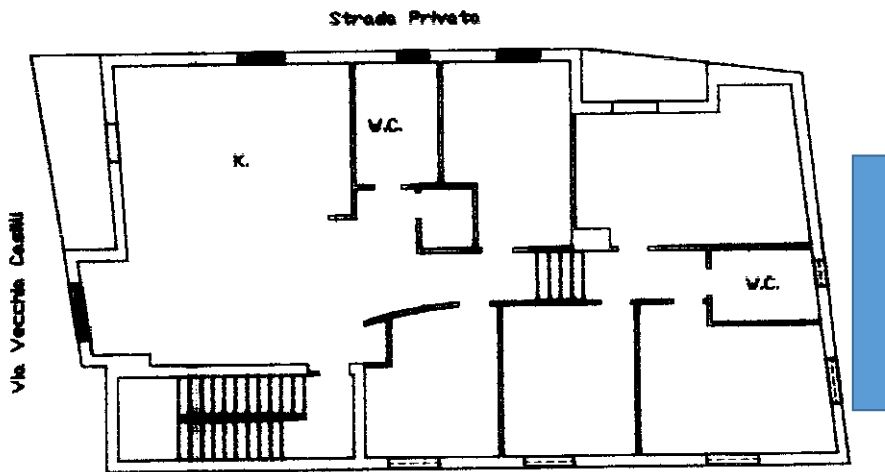


MINISTERO DELLE FINANZE
DIPARTIMENTO DEL TERRITORIO
CATASTO EDILIZIO URBANO (RDL 13-4-1939, n. 652)

1:300
300

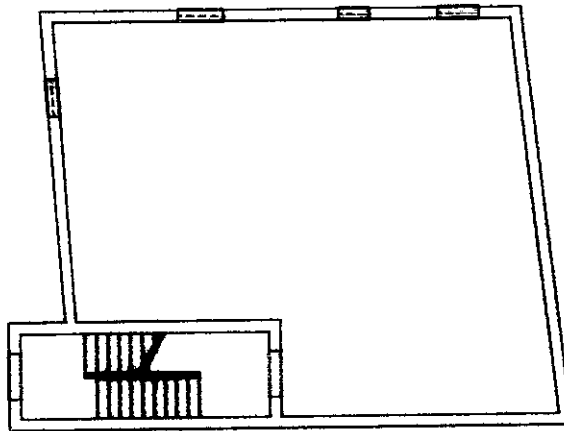
Planimetria di u.i.u. in Comune di SAN GIUSEPPE VESUVIANO via VECCHIA CASILLI civ.

Plano Terra
H= 3.00




by Alb

Plano Sottoterra
H= 2.70



ORIENTAMENTO



SCALA DI 1:300

Dichiarazione di N.C.

Denuncia di variazione

Compilata da/ ING. RAFFAEL JERAW
(titolo, cognome e nome)

RISERVATO ALL'UFFICIO

Ultima planimetria in atti

Data presentazione: 06/07/2000 - Data: 31/01/2023 - n. T108304 - Richiedente: VNTMLL69T68I234W

Totale schede: 11 Formato di acquisizione: A4(210x297) provincia di stampa: n. 1550 sub. 101

scritto all'albo degli INGEGNERI

del NAPOLI n. 630X

data Firma by Alb

Catasto dei fabbricati - Situazione al 31/01/2023 - Comune di SAN GIUSEPPE VESUVIANO (H931) - < Foglio 11 - Particella 1550 - Subalterno 101 >
Firmato DIGITALEMENTE EMILIA FERRARIS A. Emesso da EMILIA FERRARIS A. PEC S.P.A. NG CA 3 Serial#: 3c6e174df14e516fd67381c092a46d78

