

**Agenzia delle Entrate
CATASTO FABBRICATI
Ufficio Provinciale di
Pavia**

Dichiarazione protocollo n. PV0067538 del 15/10/2023

Comune di Battuda

Via San Riccardo Pampuri

civ. 16

Identificativi Catastali:

Sezione: C

Foglio: 1

Particella: 363

Subalterno: 1

Compilata da:
Montini Fabrizio

Iscritto all'albo:
Geometri

Prov. Pavia

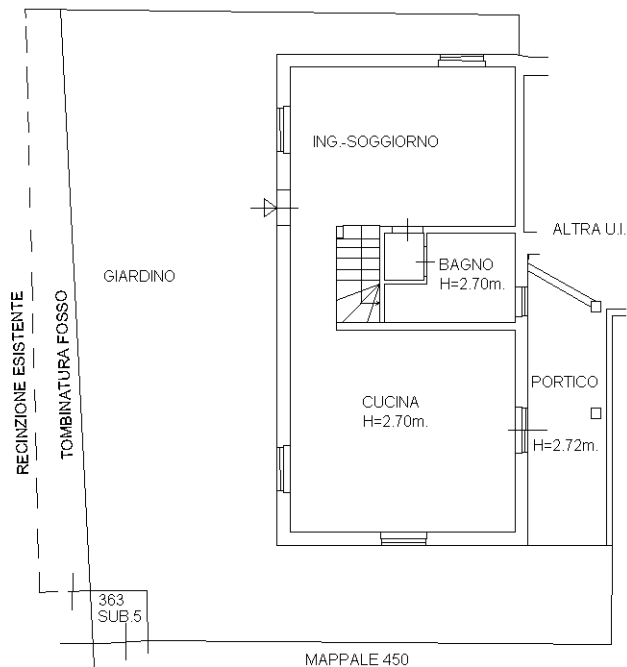
N. 03383

Planimetria

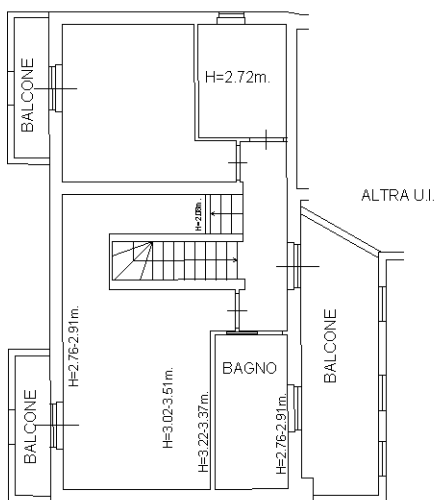
Scheda n. 1

Scala 1:200

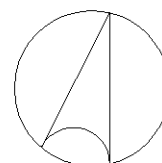
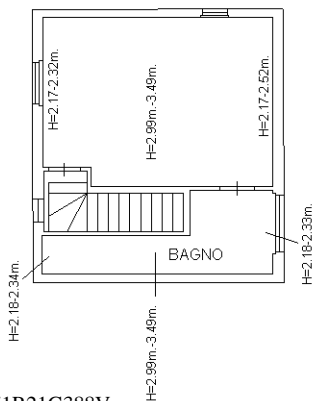
PIANO TERRA



PIANO PRIMO



PIANO SECONDO



Ultima planimetria in atti

**Agenzia delle Entrate
CATASTO FABBRICATI
Ufficio Provinciale di
Pavia**

Dichiarazione protocollo n. PV0067539 del 15/10/2023

Comune di Battuda

Via San Riccardo Pampuri

civ. 14

Identificativi Catastali:

Sezione: C

Foglio: 1

Particella: 363

Subalterno: 2

Compilata da:

Montini Fabrizio

Iscritto all'albo:

Geometri

Prov. Pavia

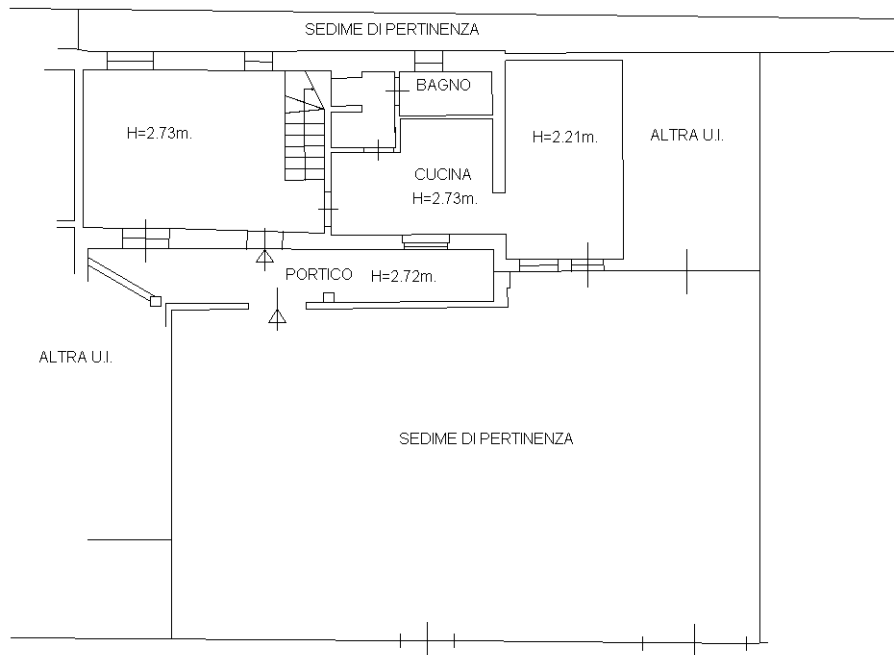
N. 03383

Planimetria

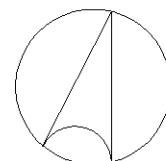
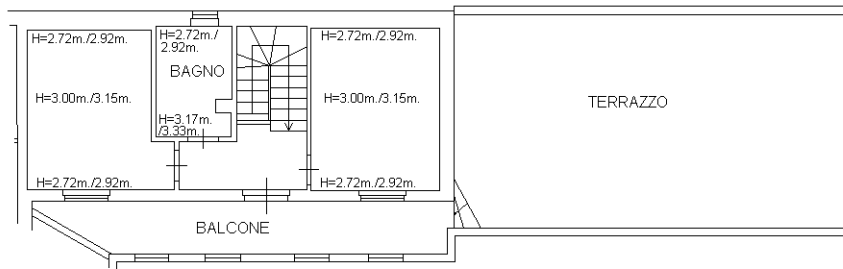
Scheda n. 1

Scala 1:200

PIANO TERRA



PIANO PRIMO



Ultima planimetria in atti

**Agenzia delle Entrate
CATASTO FABBRICATI
Ufficio Provinciale di
Pavia**

Dichiarazione protocollo n. PV0064182 del 02/10/2023

Comune di Battuda

Via San Riccardo Pampuri

civ. SNC

Identificativi Catastali:

Sezione: C

Foglio: 1

Particella: 363

Subalterno: 3

Compilata da:

Montini Fabrizio

Iscritto all'albo:

Geometri

Prov. Pavia

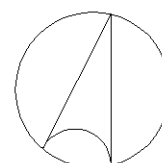
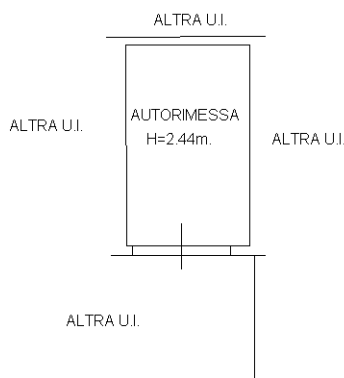
N. 03383

Planimetria

Scheda n. 1

Scala 1:200

PIANO TERRA



Ultima planimetria in atti

**Agenzia delle Entrate
CATASTO FABBRICATI
Ufficio Provinciale di
Pavia**

Dichiarazione protocollo n. PV0064182 del 02/10/2023

Comune di Battuda

Via San Riccardo Pampuri

civ. SNC

Identificativi Catastali:

Sezione: C

Foglio: 1

Particella: 363

Subalterno: 4

Compilata da:

Montini Fabrizio

Iscritto all'albo:

Geometri

Prov. Pavia

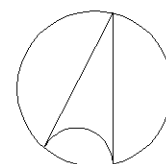
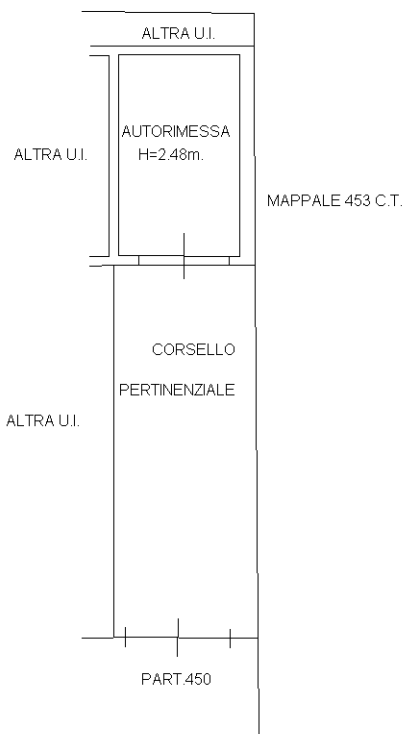
N. 03383

Planimetria

Scheda n. 1

Scala 1:200

PIANO TERRA



Ultima planimetria in atti

Catasto dei Fabbricati - Situazione al 16/10/2023 - Comune di BATTUDA(A718) - < Sez. urbana C - Foglio 1 - Particella 363 - Subalterno 4 >
VIA SAN RICCARDO PAMPURI n. SNC Piano T

**Agenzia del Territorio
CATASTO FABBRICATI
Ufficio Provinciale di
Pavia**

Dichiarazione protocollo n. PV0080218 del 19/03/2008

Planimetria di u.i.u. in Comune di Battuda

Via Giovanni Frapampuri

civ. 26

Identificativi Catastali:

Sezione: C
Foglio: 1
Particella: 363
Subalterno:

Compilata da:
Pezioni Stefano

Iscritto all'albo:
Geometri

Prov. Pavia

N. 3301

Scheda n. 1

Scala 1:200

PIANTA PIANO TERRA

mapp. 180 c.t.

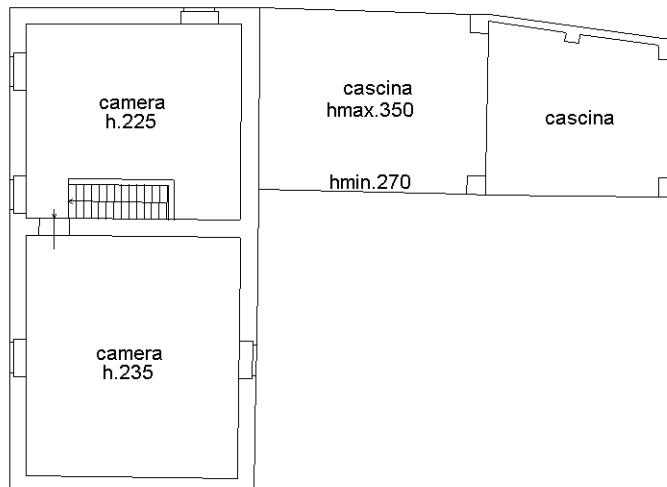


mapp. 412 c.t.
stessa ditta

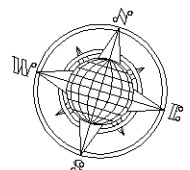
Cavo Torradello

mapp. 411 c.t.

PIANTA PIANO PRIMO



Orientamento



Ultima planimetria in atti