

MODULARIO
F. reg. rend. 496



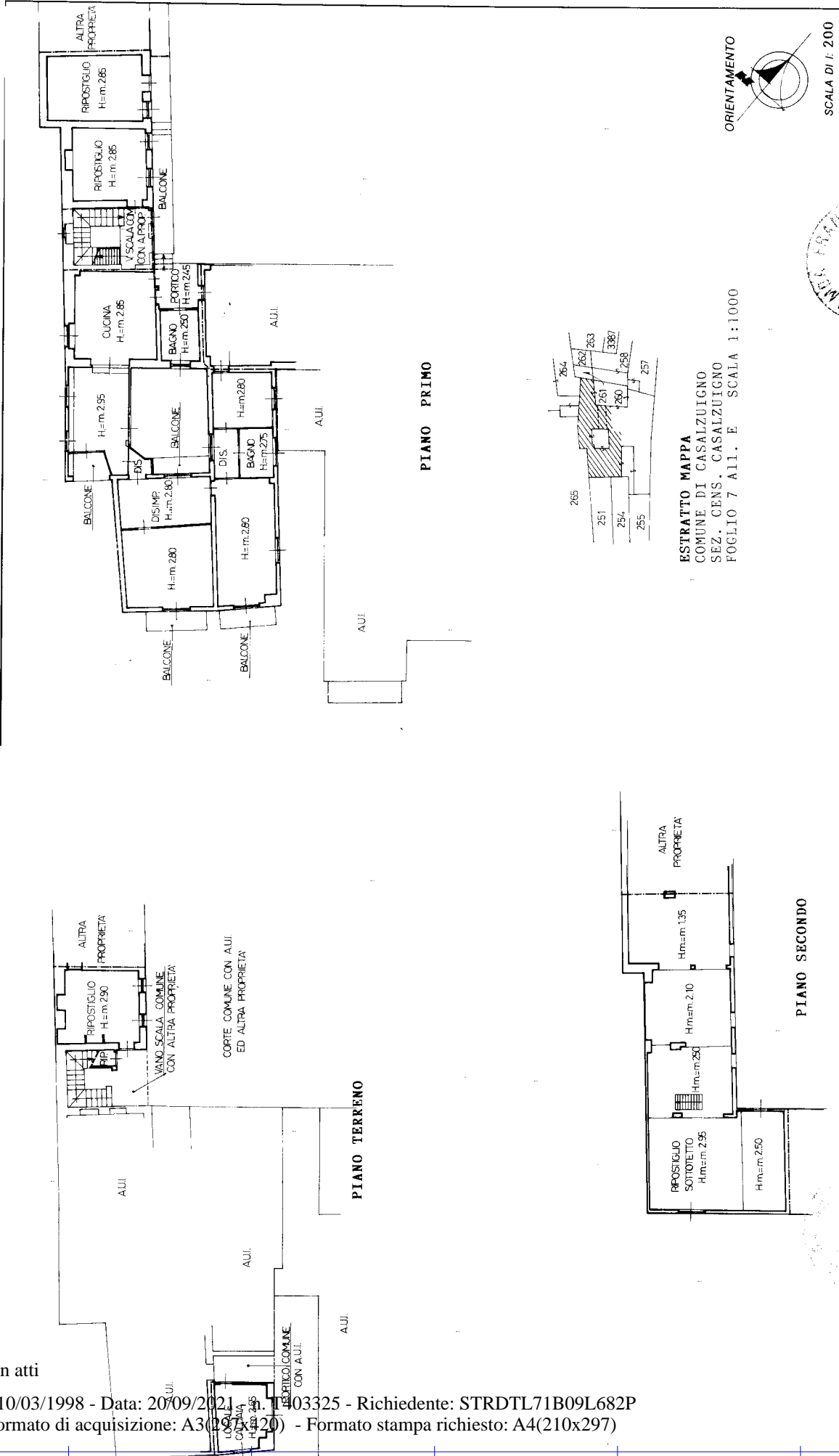
MINISTERO DELLE FINANZE
DIPARTIMENTO DEL TERRITORIO

CATASTO EDILIZIO URBANO (RDL 13-4-1939, n. 652)

Planimetria di u.i.u. in Comune di **CASALZUIGNO** via **LIBERTÀ** civ. n. **81**.

MOD. AN (CEU)

LIRE
800



Identificativi catastali:
F. n. 81 sub. 505
C.A. n. 0987/77
Sez. Urb. n. 260
C.A. n. 0987/77
Sez. Urb. n. 260

Dichiarazione di N.C.
Denuncia di variazione

Compiata dal **GEOMETRA COLLETTI GEOMESE**
FRAMBA FRANCESCO

Iscritto all'albo gp. n. 2670
VARESE n. 2670

Stampa: **FRAMBA FRAMBA COLLETTI GEOMESE**

MAP n. 333

Subalterno: 502

Ultima planimetria in atti

MODULARIO
a.r. n. 497

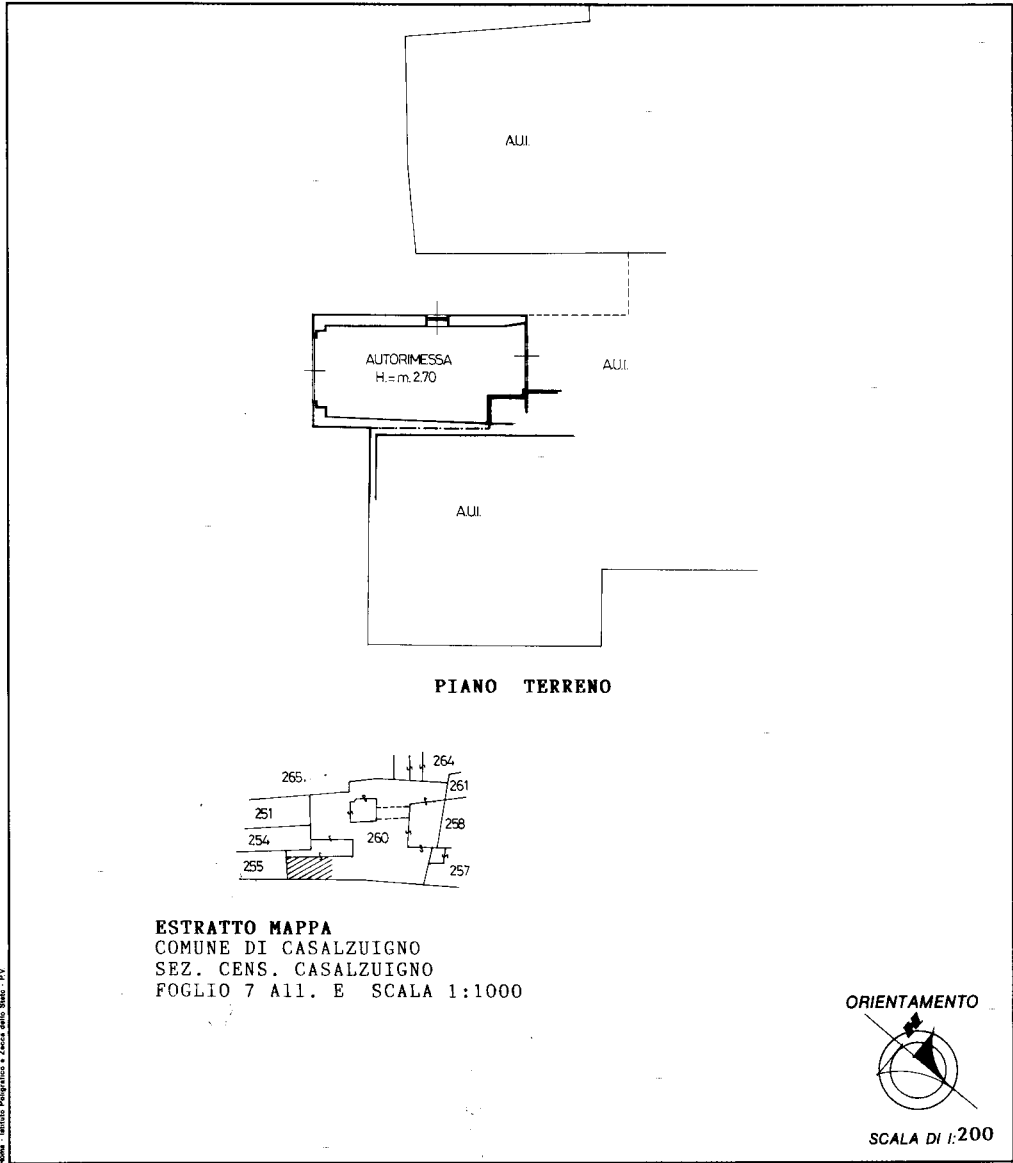


MINISTERO DELLE FINANZE
DIPARTIMENTO DEL TERRITORIO
CATASTO EDILIZIO URBANO (RDL 13-4-1939, n. 652)

MOD. **BN** (CEU)

LIRE
200

Planimetria di u.i.u. in Comune di **CASALZUIGNO** via **LIBERTA'** civ. **79**



Dichiarazione di N.C.
 Denuncia di variazione

Identificativi catastali
 F. 12
 n. 260 sub. 504

Compilata dal **GEOMETRA**
FRAMBA FRANCESCO
 (Titolo, cognome e nome)


Iscritto all'albo de **GEOMETRI**
 della provincia di **VARESE** n. **2670**
 data **Gennaio 98** Firma *Francesco Framba*

RISERVATO ALL'UFFICIO

TE. VARESE

11 NOV 1998

601387



Catasto dei Fabbricati - Situazione al 15/10/2021 - Comune di CASALZUIGNO (B921) - < Sez.Urb.: CA - Foglio: 7 - Particella: 260 - Subalterno: 504 >
Firmato DA **DOMENICO FRAMBA** URA **FRAMBA FRANCESCO** Da **FRUBAPEC** EU QUALIFIED CERTIFICATES CA G1 Serial#: 7fa06b37bb4e56f8

Ultima planimetria in atti