



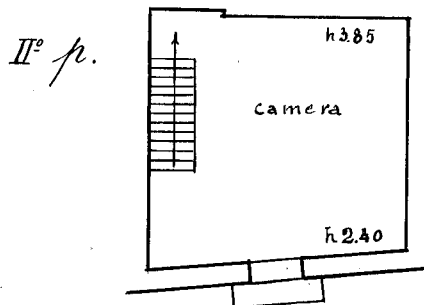
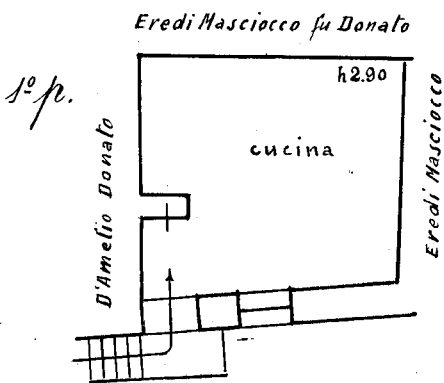
MINISTERO DELLE FINANZE  
DIREZIONE GENERALE DEL CATASTO E DEI SERVIZI TECNICI ERARIALI

**ACCERTAMENTO GENERALE DELLA PROPRIETA' IMMOBILIARE URBANA**  
(R. DECRETO LEGGE 13 APRILE 1939 XVII N°652)

Planimetria degli immobili urbani denunciati con la Scheda N° 19445697  
Comune Alberona Ditta D'Imperio Arcangelo fu Antonio  
Via Puglie N° 75

*Segnare cognome, nome, paternità del solo primo intestatario*

|   |         |
|---|---------|
| ACCERTAMENTO GENERALE DELLA PROPRIETA' IMMOBILIARE URBANA |         |
| (R.D.L. 13 aprile 1939-XVII, n. 652)                      |         |
| 45  | COMUNE  |
| 24  | PERSONA |
| di  |         |
| Talloncino di riscontro DELLA                             |         |
| SCHEDA NUMERO   |         |
| 19445697  |         |

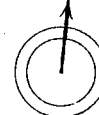


Via Puglie



00026096

ORIENTAMENTO



SCALA di 1:100

Compilata da:  
**DET. VITOLA PENNA**

(Titolo, nome e cognome del tecnico)

Iscritto all'Albo de **Geometri**  
della Provincia di **Foggia**

Data 12 Febbraio 1940 XVII Firma [Signature]

Ultima planimetria in atti