

**Agenzia del Territorio  
CATASTO FABBRICATI  
Ufficio Provinciale di  
Roma**

Dichiarazione protocollo n. RM0922236 del 05/08/2011

Planimetria di u.i.u. in Comune di Lariano

Via Vittoria Colonna

civ. SNC

Identificativi Catastali:

Sezione:

Foglio: 9

Particella: 3080

Subalterno: 504

Compilata da:

Morini Mirco

Iscritto all'albo:

Geometri

Prov. Roma

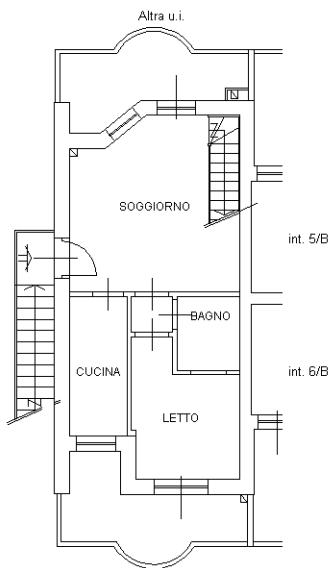
N. 6433

Scheda n. 1

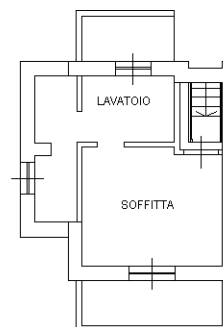
Scala 1:200

# Abitazione

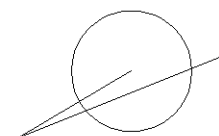
int. 4/B



**Piano Primo**  
h 2.70



**Piano Secondo**  
hm 1.95



Ultima planimetria in atti

**Agenzia del Territorio  
CATASTO FABBRICATI  
Ufficio Provinciale di  
Roma**

Dichiarazione protocollo n. RM0922263 del 05/08/2011

Planimetria di u.i.u. in Comune di Lariano

Via Vittoria Colonna

civ. SNC

Identificativi Catastali:

Sezione:  
Foglio: 9  
Particella: 3080  
Subalterno: 26

Compilata da:  
Morini Mirco  
Iscritto all'albo:  
Geometri

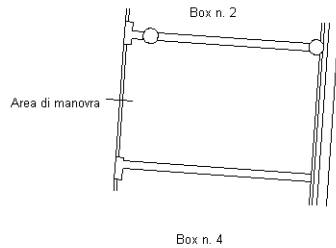
Prov. Roma

N. 6433

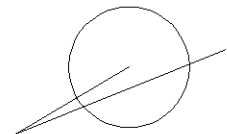
Scheda n. 1

Scala 1:200

**Box  
n. 3**



**Piano Primo Sottostrada  
h 3.50**



Ultima planimetria in atti